

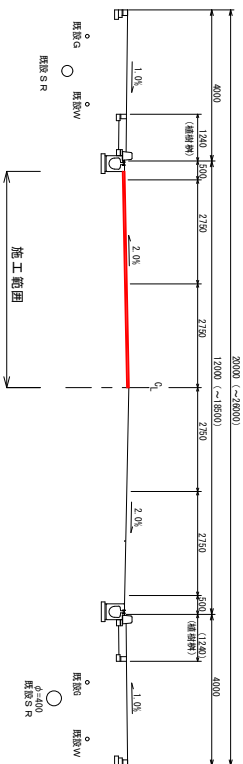
位置図

S = 1 : 5000




標準断面図

S = 1 : 100



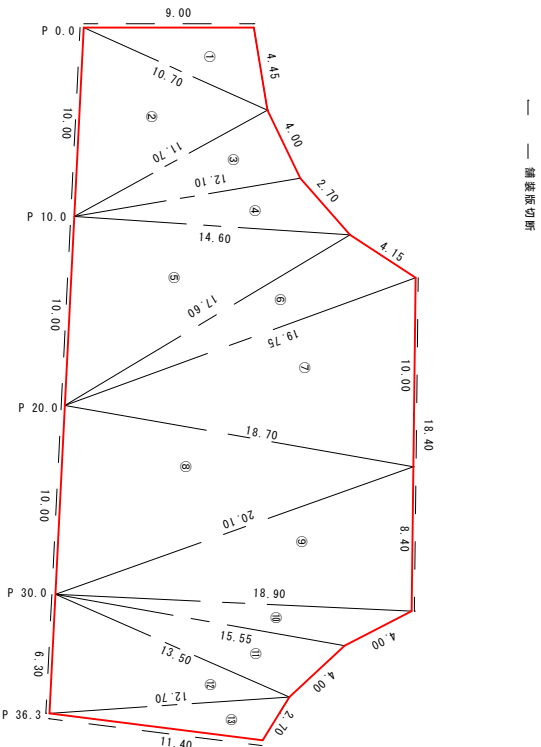
舗装構成

S = 1 : FREE



展開図

S = 1 : 200

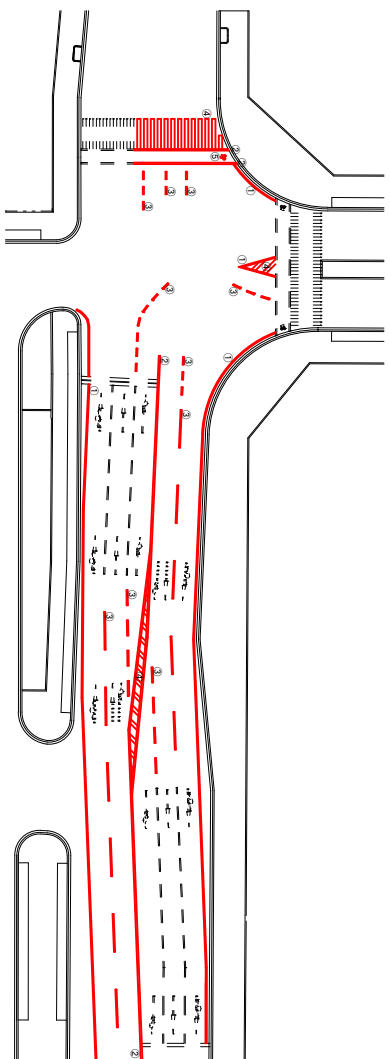


路面切削・排水性舗装(表層) A=567.21m²
 舗装版切断 L=75.10m

区間	区間	区間	区間	区間	面積
01	9.00	4.45	10.00	19.71	
02	10.70	10.00	11.70	48.84	
03	11.70	4.00	12.50	23.34	
04	13.70	7.70	14.40	47.77	
05	14.40	10.00	17.60	72.00	
06	17.60	4.55	19.75	32.94	
07	19.75	10.00	18.70	82.30	
08	18.70	10.00	20.10	82.30	
09	20.10	8.40	18.90	78.14	
10	18.90	4.00	15.51	36.79	
11	15.51	0.91	0.91	0.41	
12	12.70	2.70	12.70	14.17	
13	11.11	0.11	11.40	14.17	
計				567.21	

区画線参考図

S = 1 : 500



- ①実線 白 L=218.9
- ②実線 20cm L=141.2
- ③破線 15cm L=91.0
- ④破線 45cm L=64.5
- ⑤自転車マーク N=1

工事名		江ノ口2号線舗装工事	
種別	位置外	課長	課長
事業名		課長	課長
令和5年度			
高知市道路整備課			