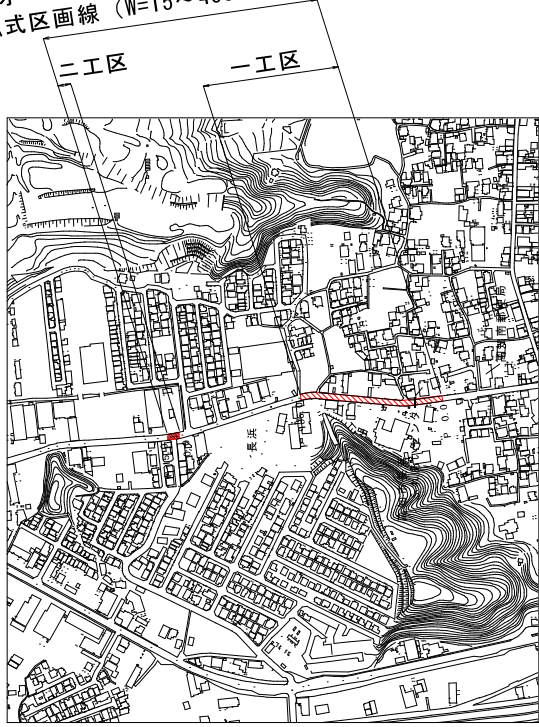
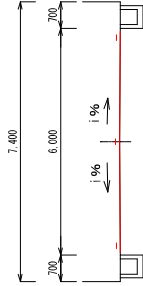


位置図 S=1:5000



長浜4号線 施工延長 L=201.0m 幅員 W=7.4m
 切削オーバーレイ (平均 t=4cm) A=1210m²
 溶融式区画線 (W=15~45cm) L=717m


標準断面図 S=1:100



舗装構成図 S=1:10



舗装展開図 S=1:200



二工区



工種	細別	計算式	合計	設計数量	単位
舗装板切断	As	6.00×6.00×6.00	18.00	18	m
汚泥吸排車運搬		0.023×0.04×18.00	0.017	0.02	m ³
芳泥処分		0.023×0.04×18.00×1.4	0.023	0.02	t
切削オーバーレイ	平均切厚40mm, 再生密着度As Top13	1116.00×90.00	1206.00	1210	m ²
設置費	As	1206.00×0.04	48.24	48	m ³
処分料	同上		48.24	48	m ³
交通誘導員	B	10	10	10	人
重機運給(片道)		2	2	2	台

工事名	長浜4号線舗装工事
種別	位置図外
事業名	舗装補修
令和6年度	
高知市道路整備課	

--- 舗装板切断 (As)

