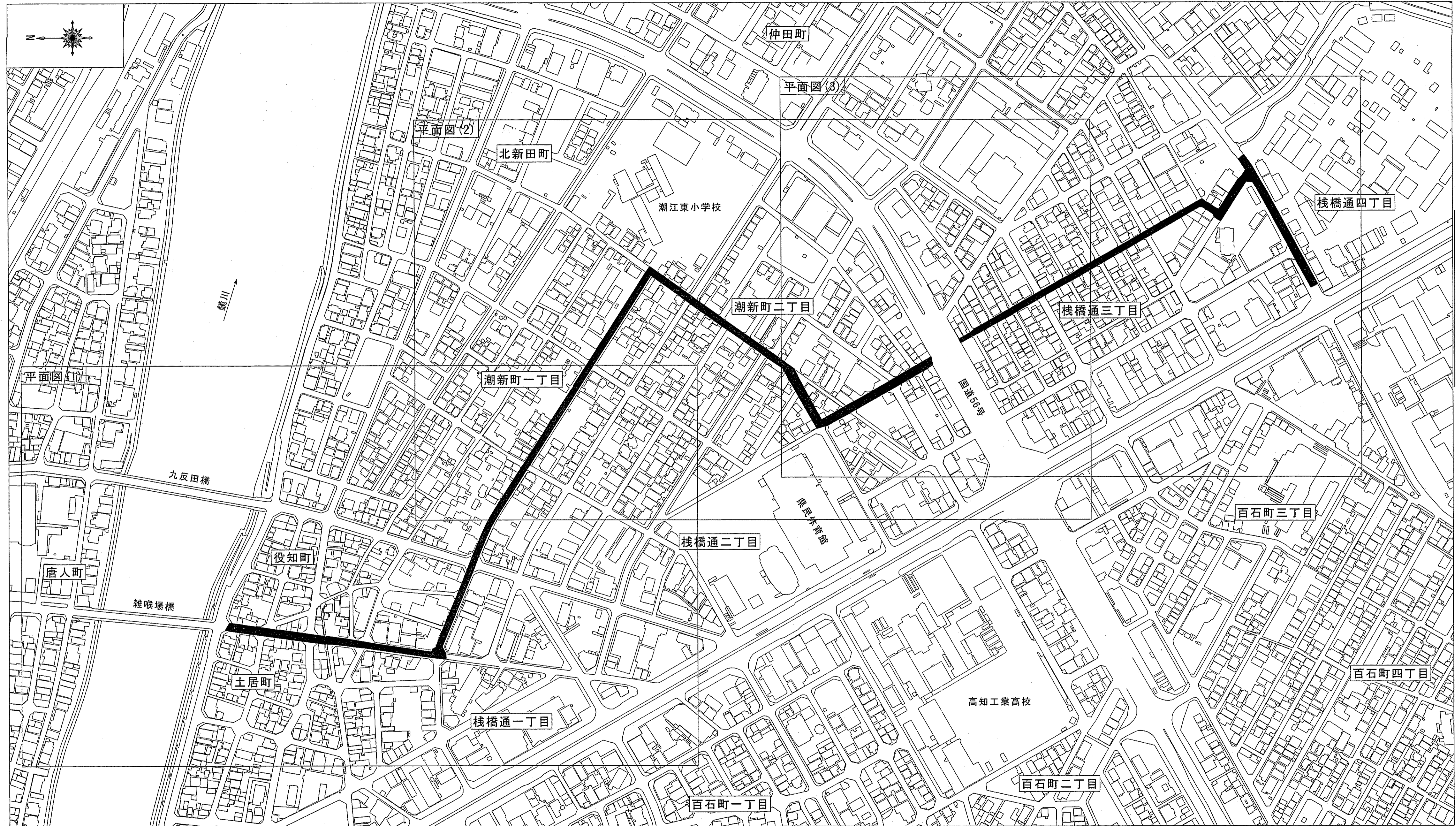
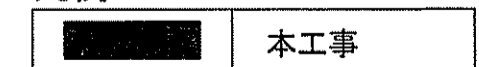


位置図 S=1:2500

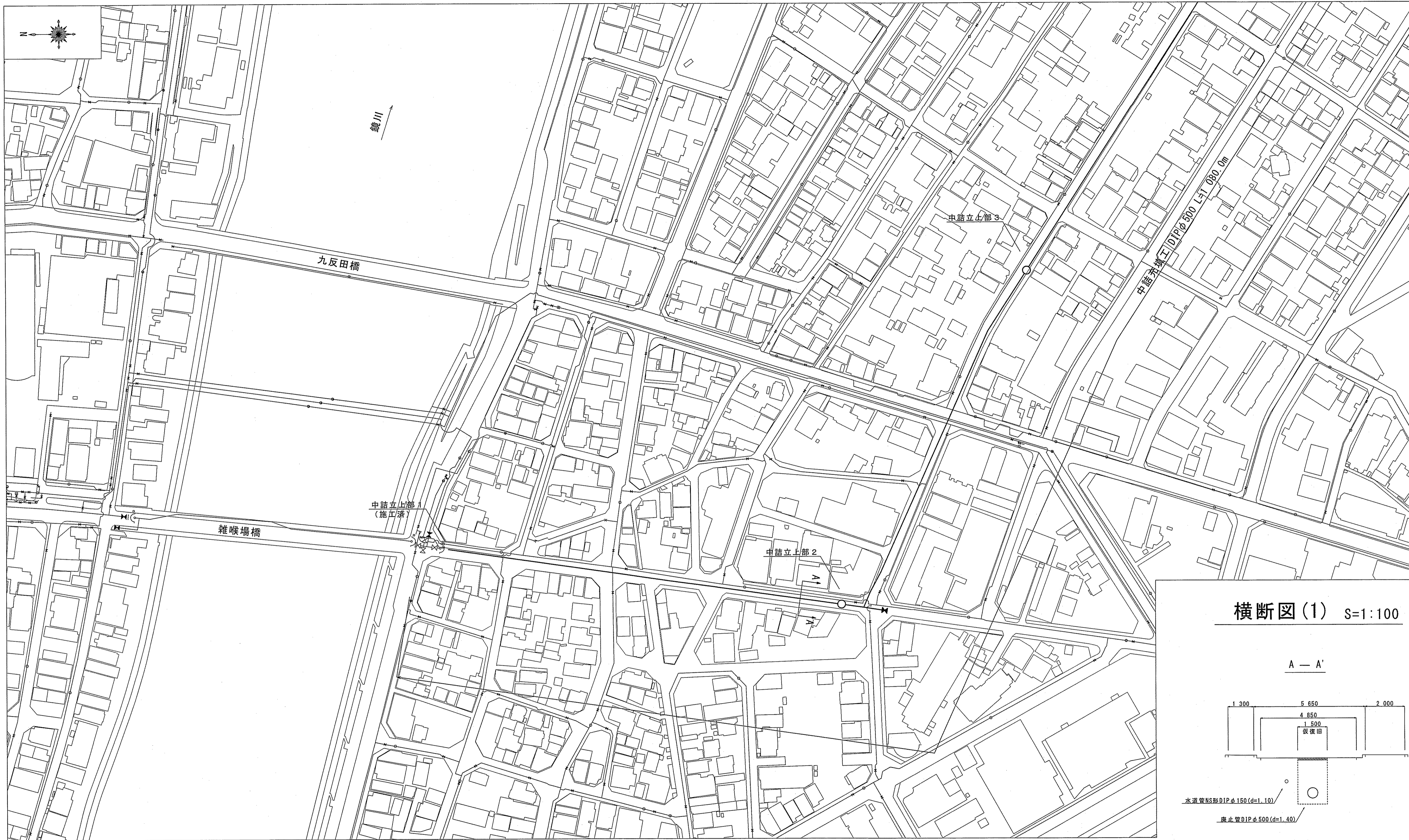


凡例

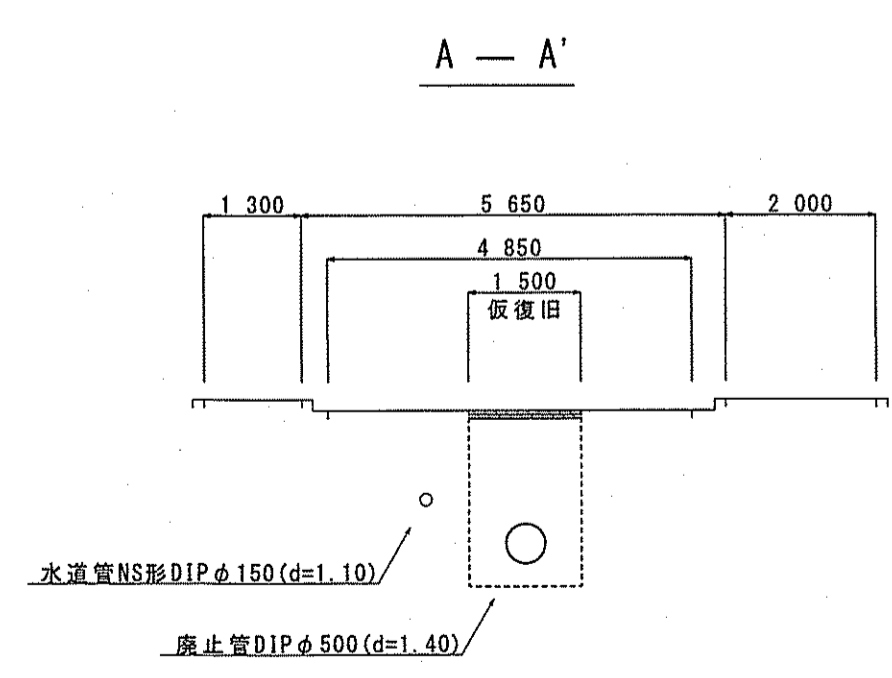


課長	課長補佐	係長	調査	設計
(主)	(澤)	(松)	(北)	(藤)
役知町～棧橋通四丁目 配水管布設に伴う付帯工事				令和6年度 1/5
位置図				工事設計図 1/2500
高知市上下水道局水道整備課				

平面図(1) S=1:1000

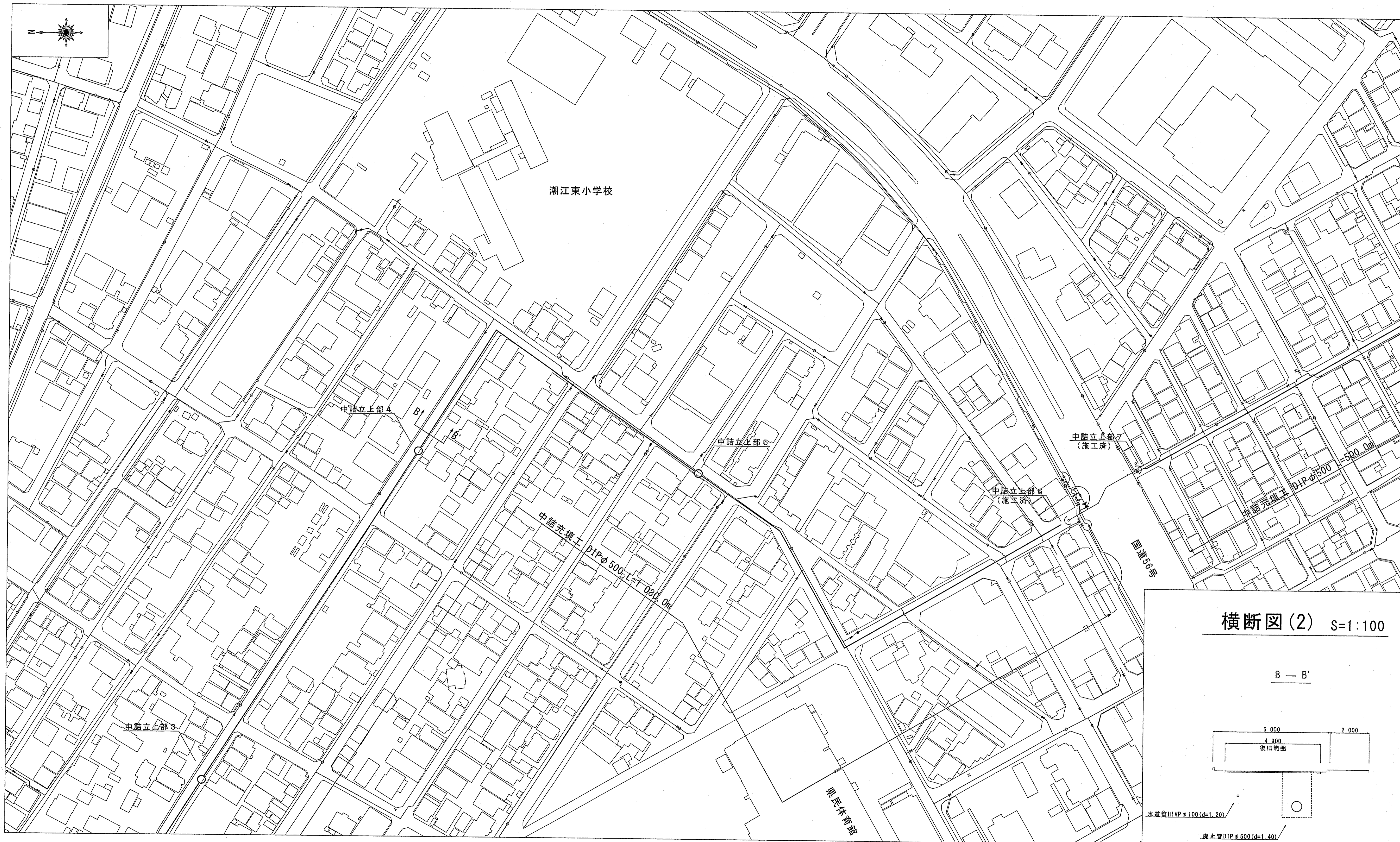


横断面図(1) S=1:100

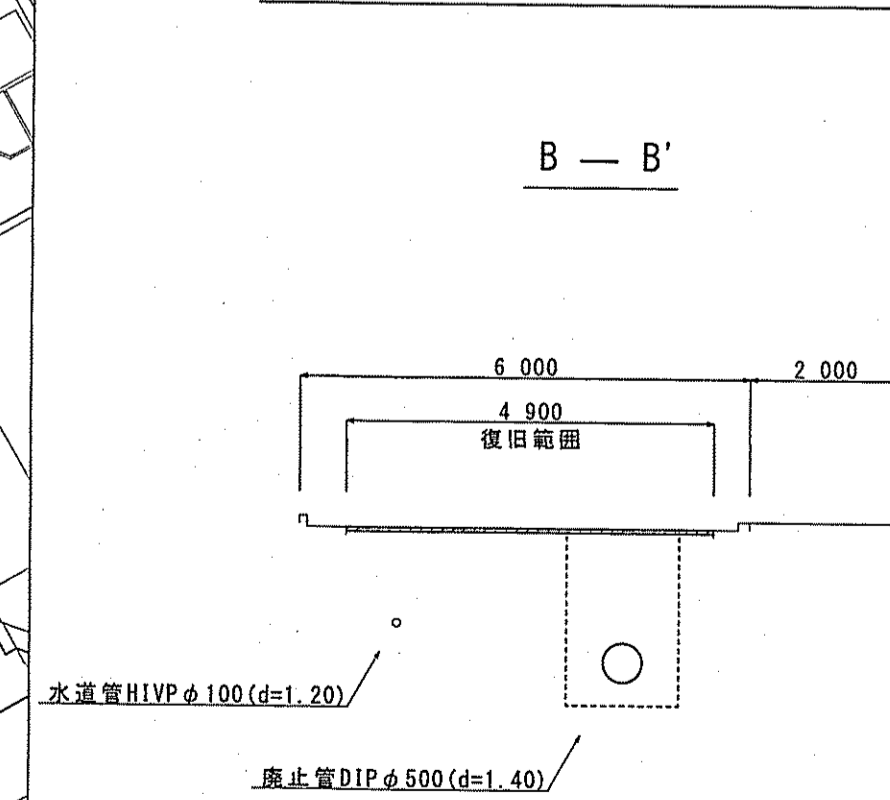


課長	課長補佐	係長	調査	設計
(土)	(豊)	(船)	(北)	(藤)
役知町～棧橋通四丁目				令和6年度
配水管布設に伴う付帯工事				目録 2/5
工事設計図				冊数
平面図(1)、横断面(1)				図示
高知市上下水道局水道整備課				

平面図(2) S=1:1000



横断図(2) S=1:100



課長	課長補佐	係長	調査	設計
土倉	豊	野村	北村	橋
役知町～榎橋通四丁目 配水本管布設替に伴う付帯工事				令和6年度 3/5
平面図(2), 横断図(2)				図示
高知市上下水道局水道整備課				

平面図(3) S=1:1000

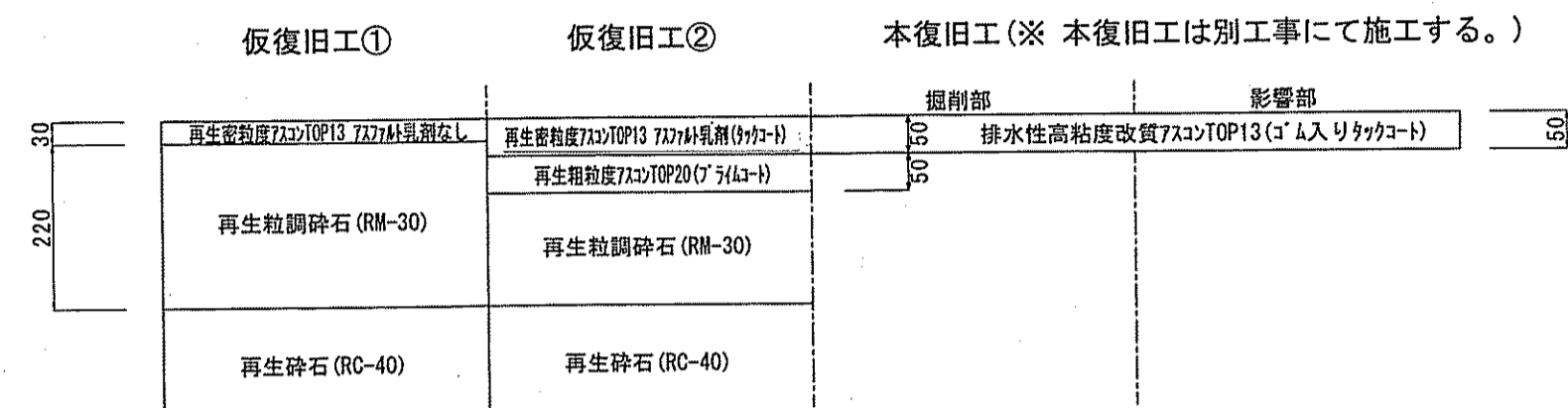
横断図(3) S=1:100



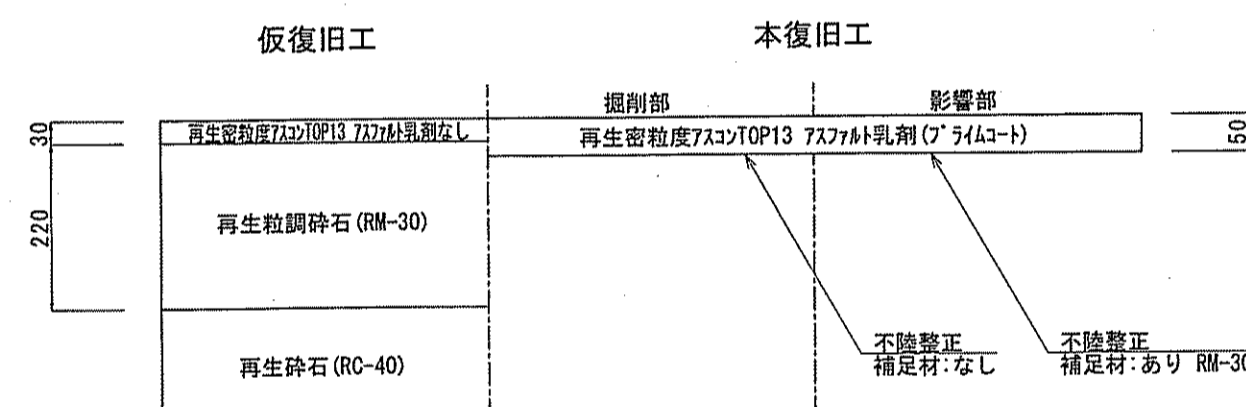
課長	課長補佐	係長	調査	設計
(吉)	(豊)	(羽)	(北)	(藤)
				令和6年度
役知町~棧橋通四丁目				4/5
配水本管布設に伴う付帯工事				
工事設計図				図示
平面図(3), 横断図(3)				
高知市上下水道局水道整備課				

舗装構成図 S=1:10

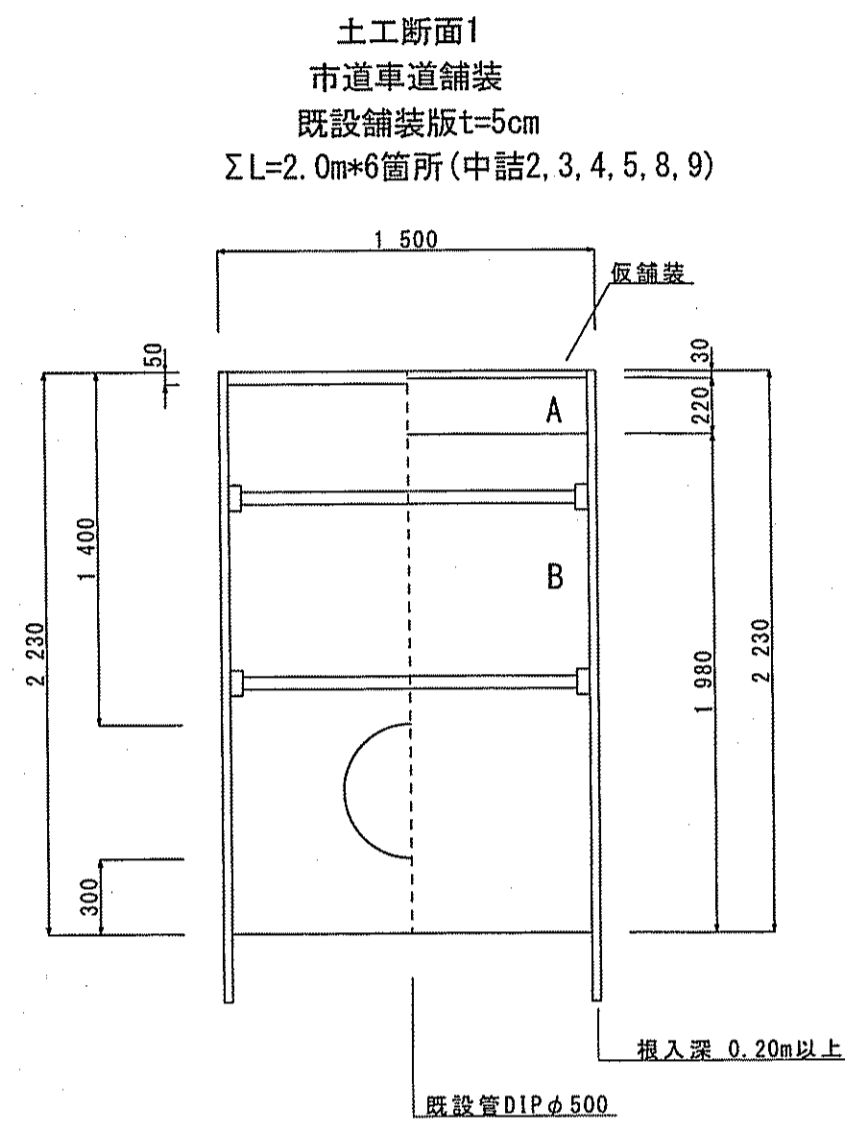
市道車道舗装(排水性舗装)



市道車道舗装



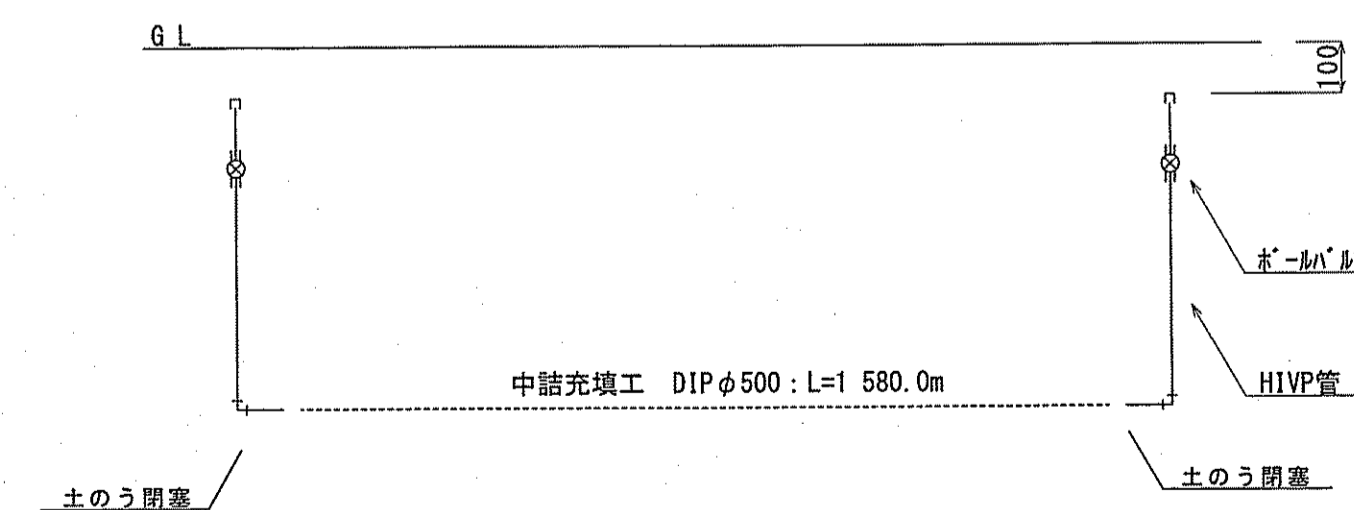
土工図 S=1:30



凡例

仮舗装	再生密粒度As TOP13
A	再生粒調再生(RM-30)
B	再生碎石(RC-40)

廃止管中詰充填図 S=1:10



課長	課長補佐	係長	調査	設計
土	土	土	北	藤
役知町～棧橋通四丁目 配水本管布設替に伴う付帯工事				5/5
舗装構成図、土工図、廃止管中詰充填図				図示
高知市上下水道局水道整備課				