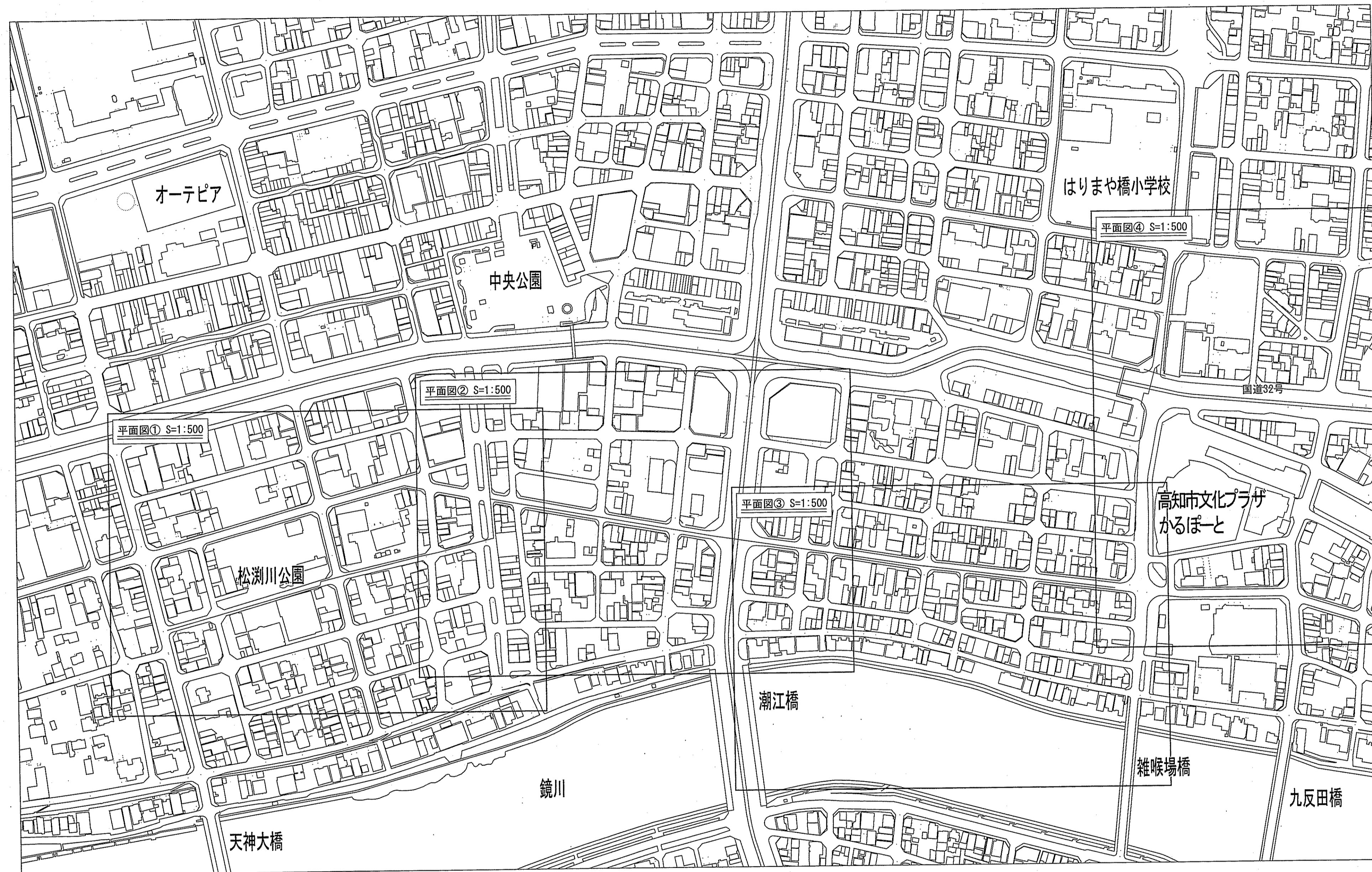


位置図 S=1:2500

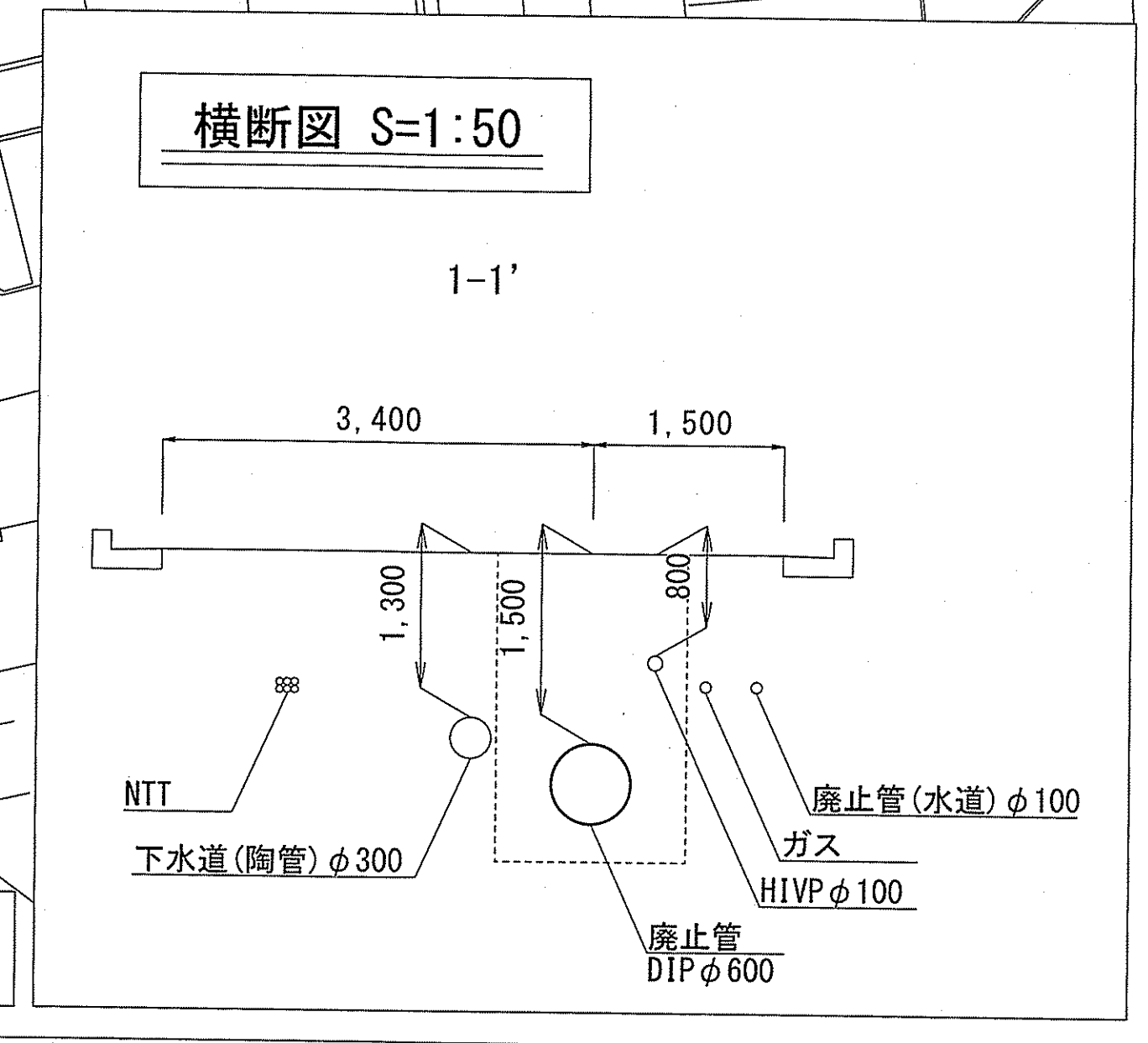


| | | | | |
|--|------|----|----|--------------------------------|
| 課長 | 課長補佐 | 係長 | 調査 | 設計 |
| 土居 | 星野 | 池澤 | 日野 | 村上 |
| 本町二丁目～はりまや町一丁目 配水本管布設に伴う付帯工事 設計図 | | | | 令和6年度 図番 1/4 縮尺 図示 |
| 位置図 高知市上下水道局水道整備課 | | | | |

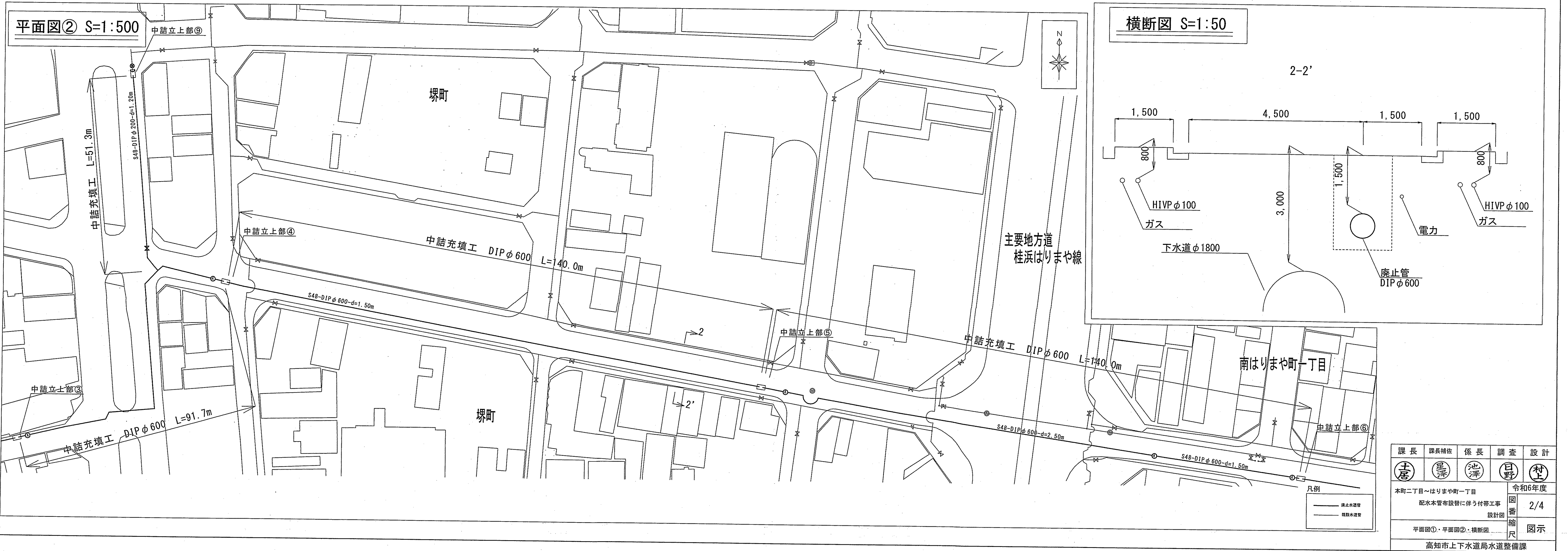
平面図① S=1:500



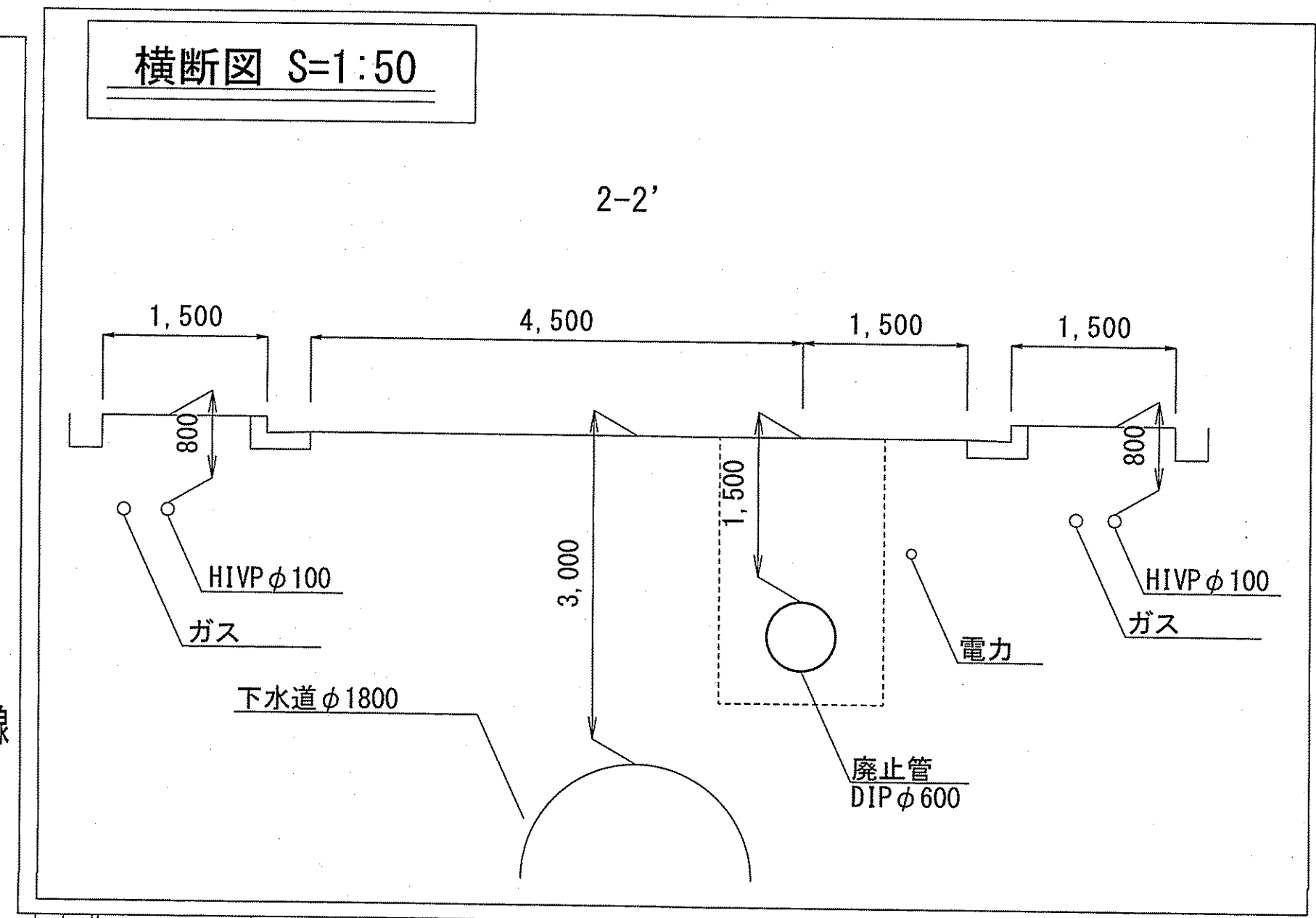
横断面図 S=1:50



平面図② S=1:500

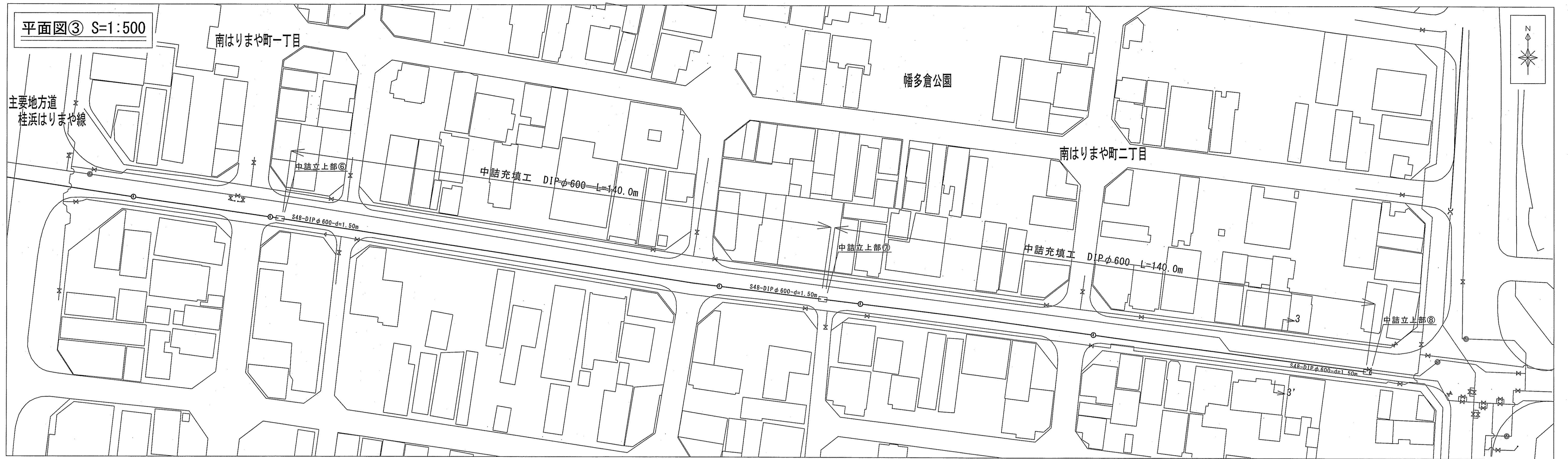


横断面図 S=1:50

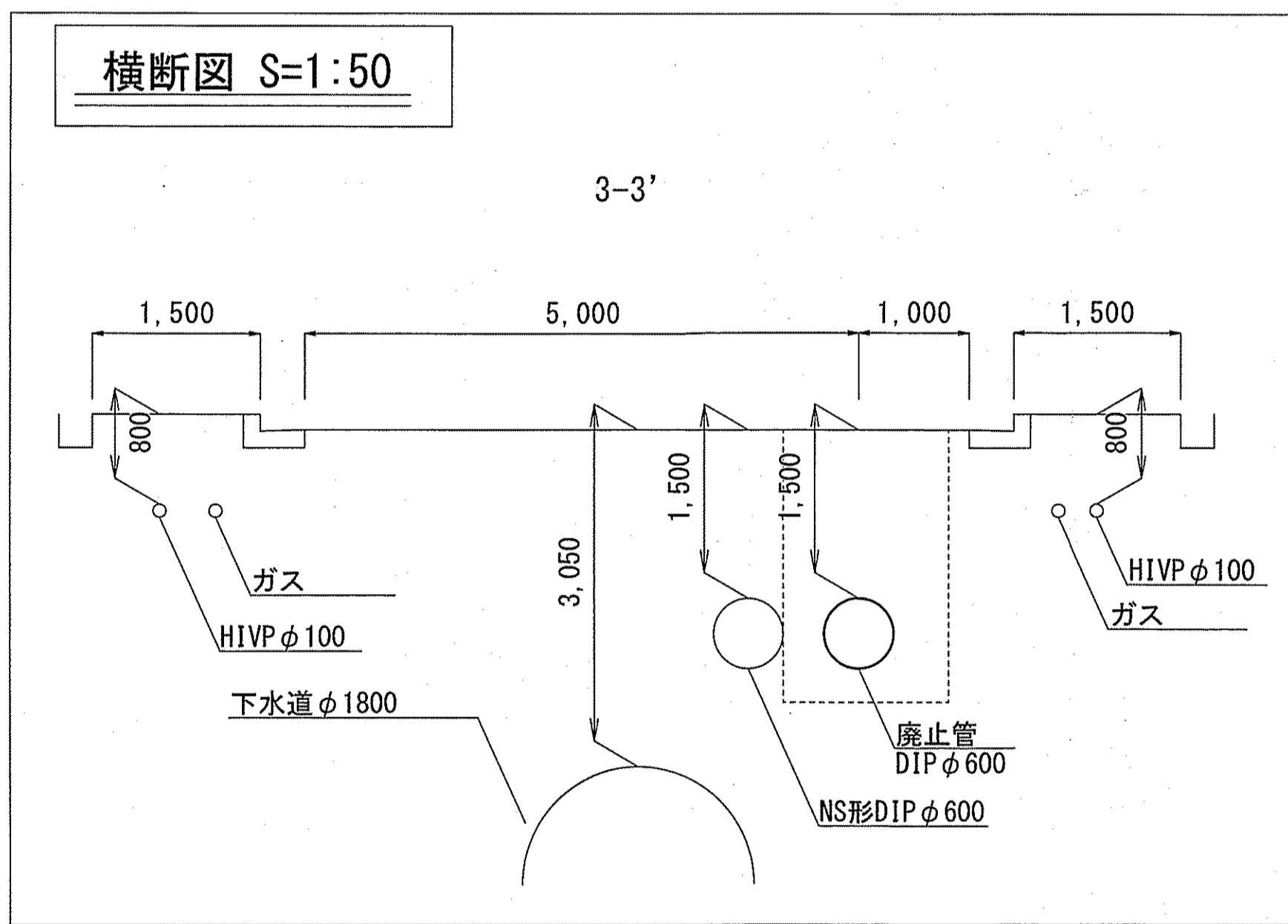


| | | | | |
|----------------|------|----|----|----|
| 課長 | 課長補佐 | 係長 | 調査 | 設計 |
| 土屋 | 澤 | 池澤 | 日野 | 村 |
| 本町二丁目～はりまや町一丁目 | | | | |
| 配水本管有線管に伴う付帯工事 | | | | |
| 令和6年度 | | | | |
| 図番 2/4 | | | | |
| 設計図 | | | | |
| 平面図①・平面図②・横断面 | | | | |
| 縮尺 図示 | | | | |
| 高知市上下水道局水道整備課 | | | | |

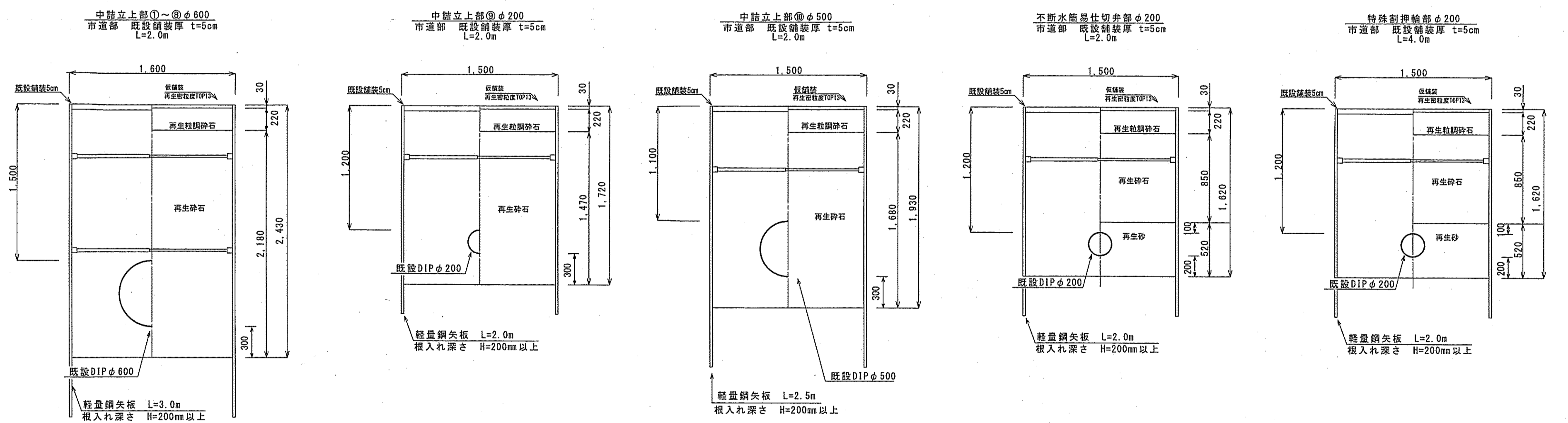
平面図③ S=1:500



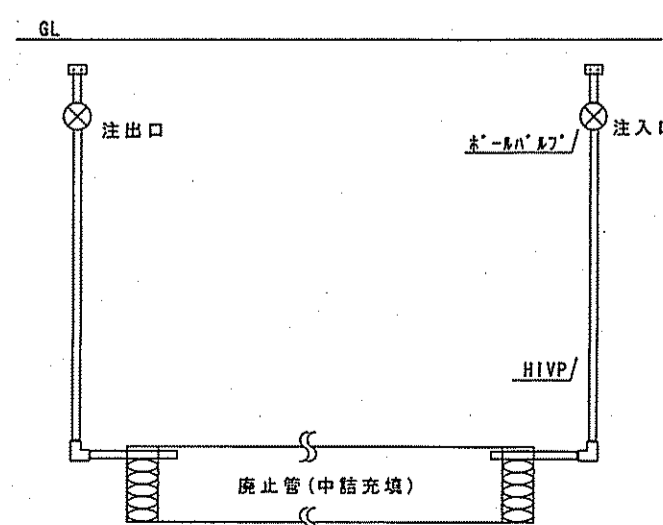
横断面 S=1:50



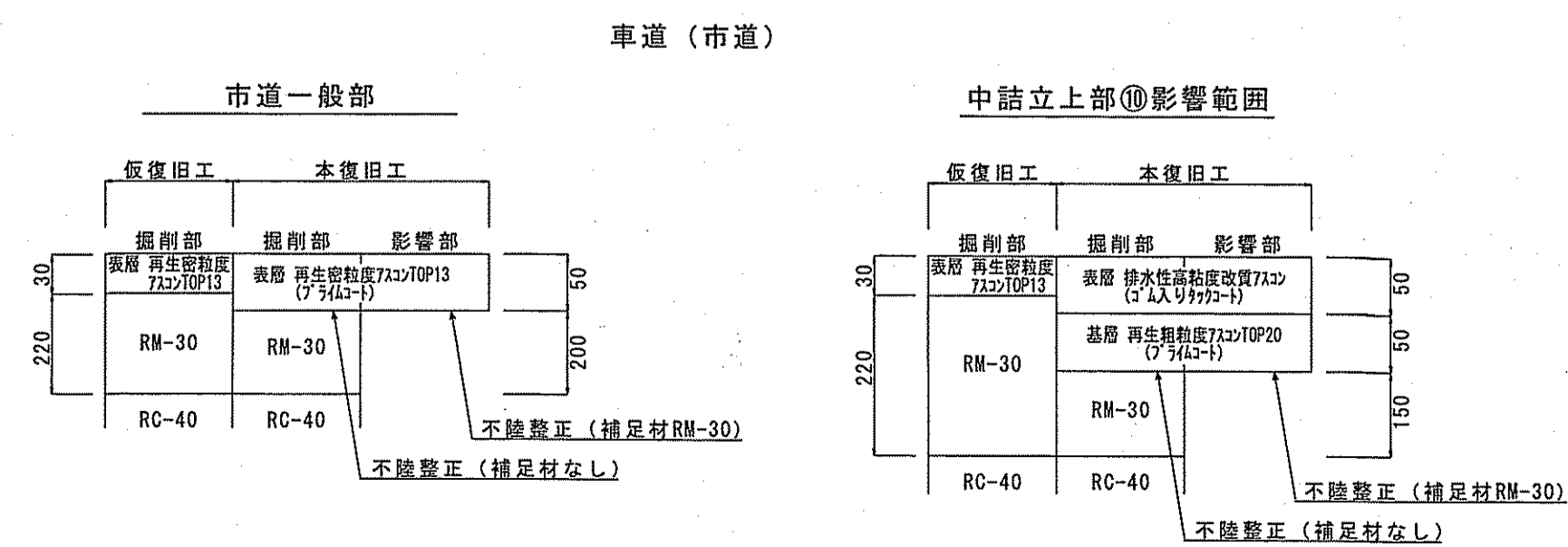
土工図 S=1:30



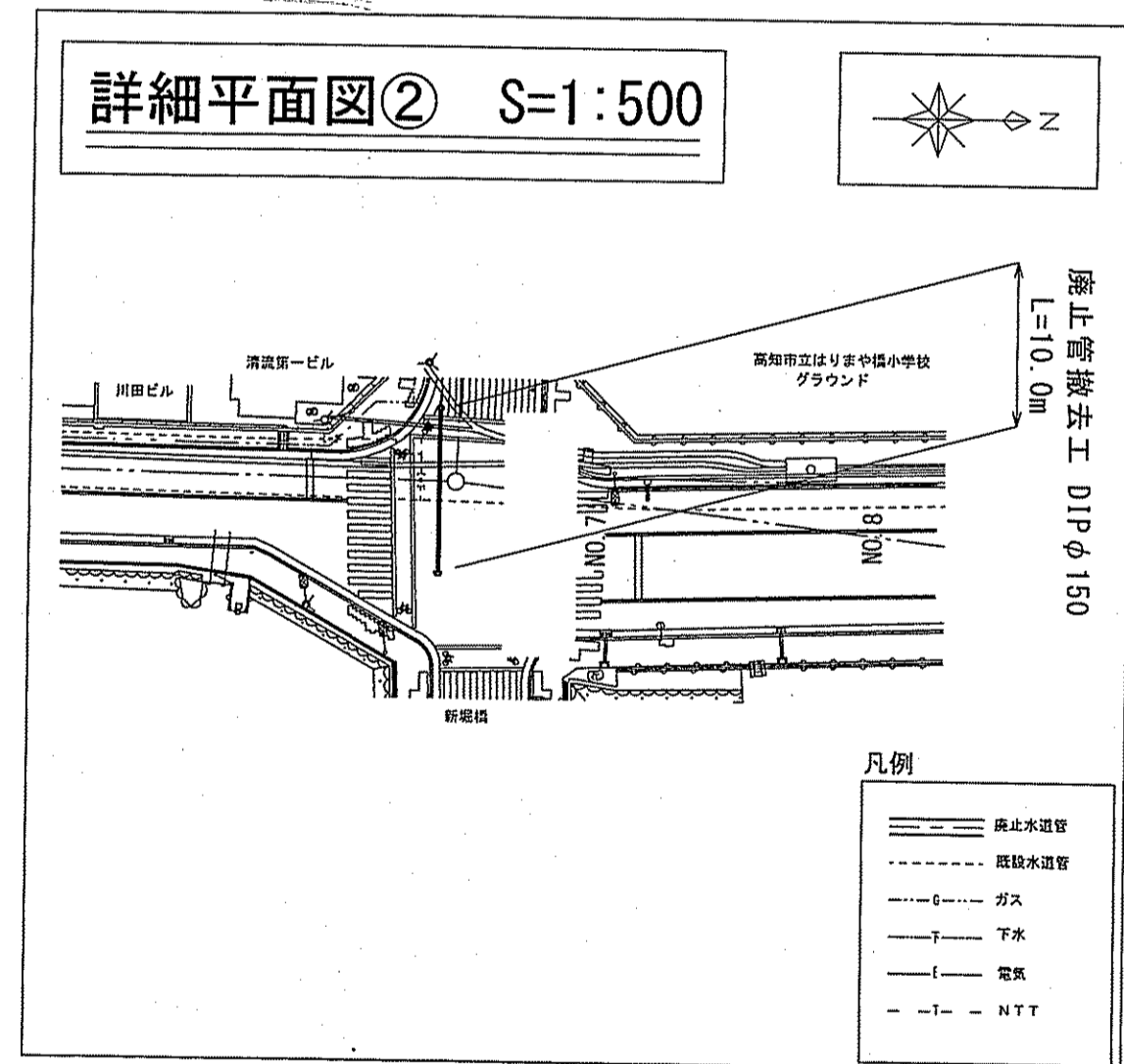
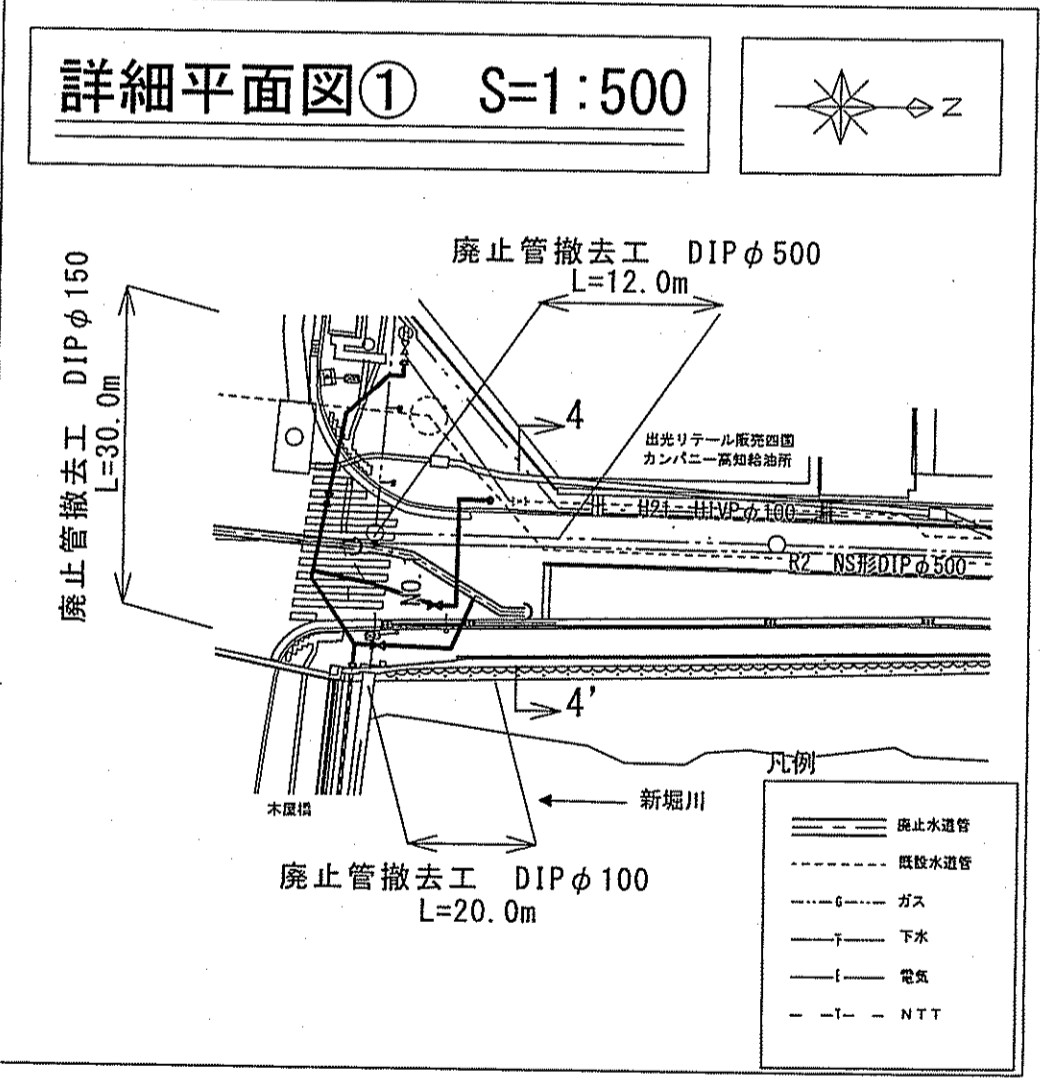
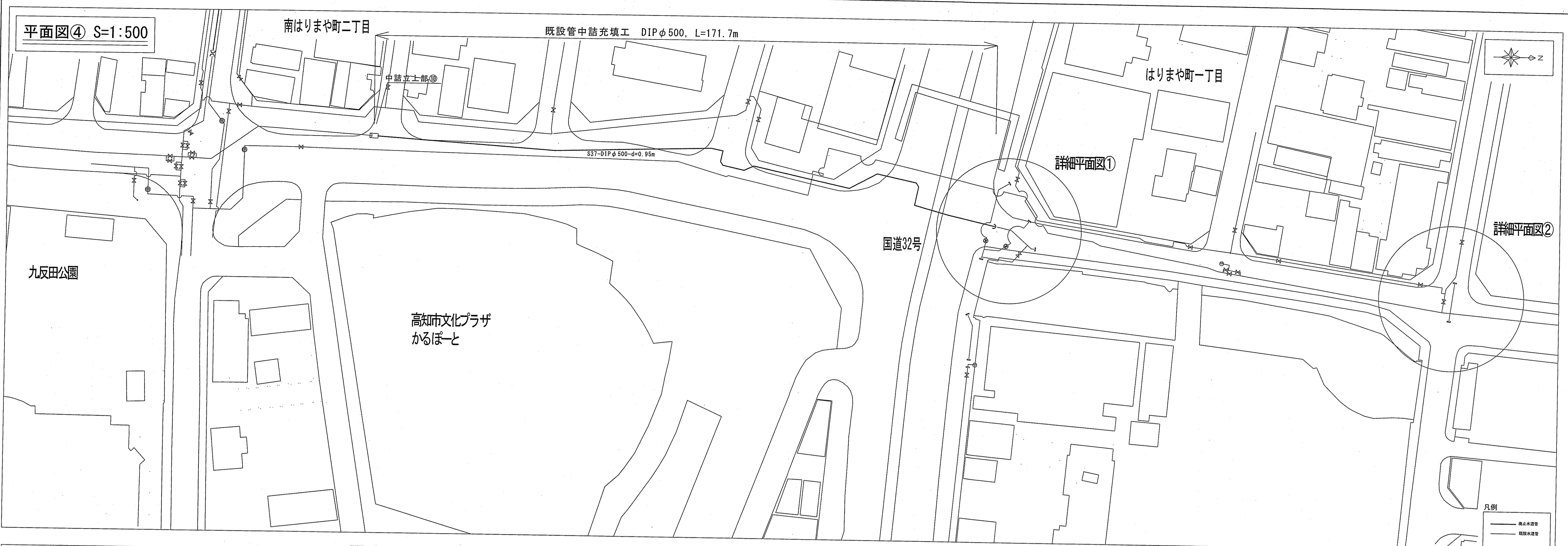
廃止管中詰充填図 S=1:Free



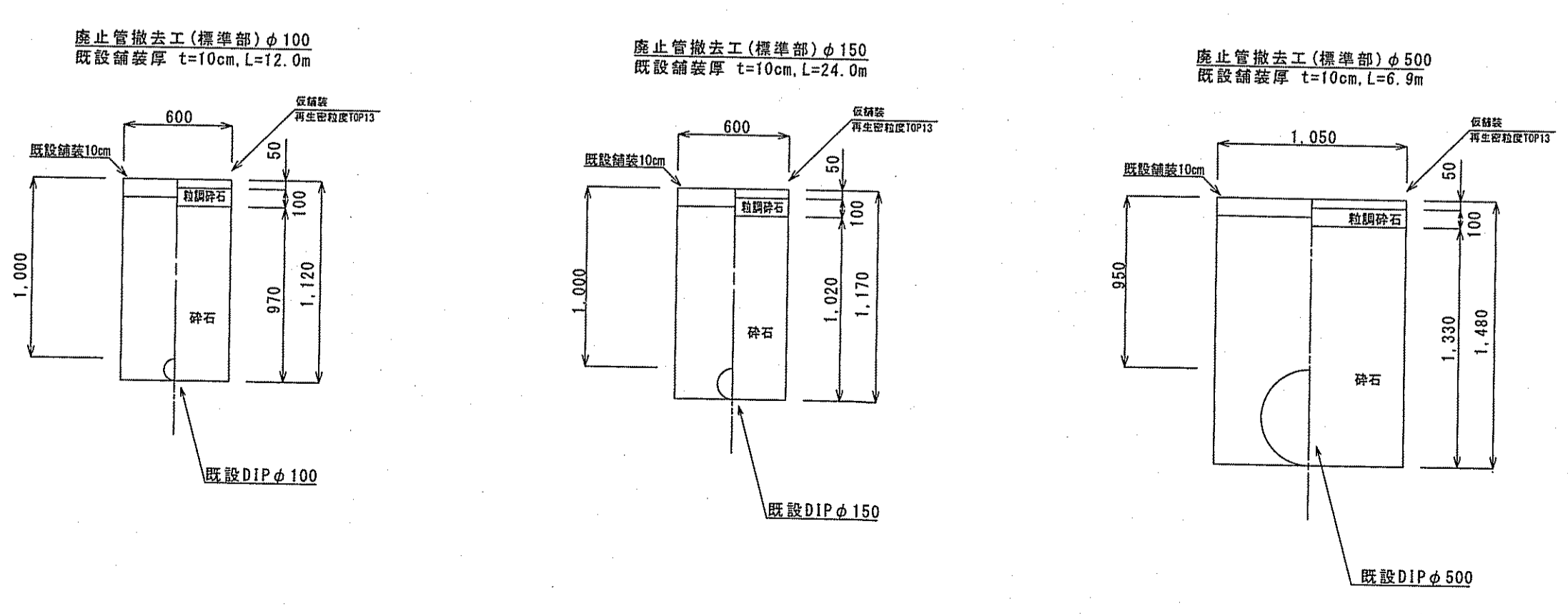
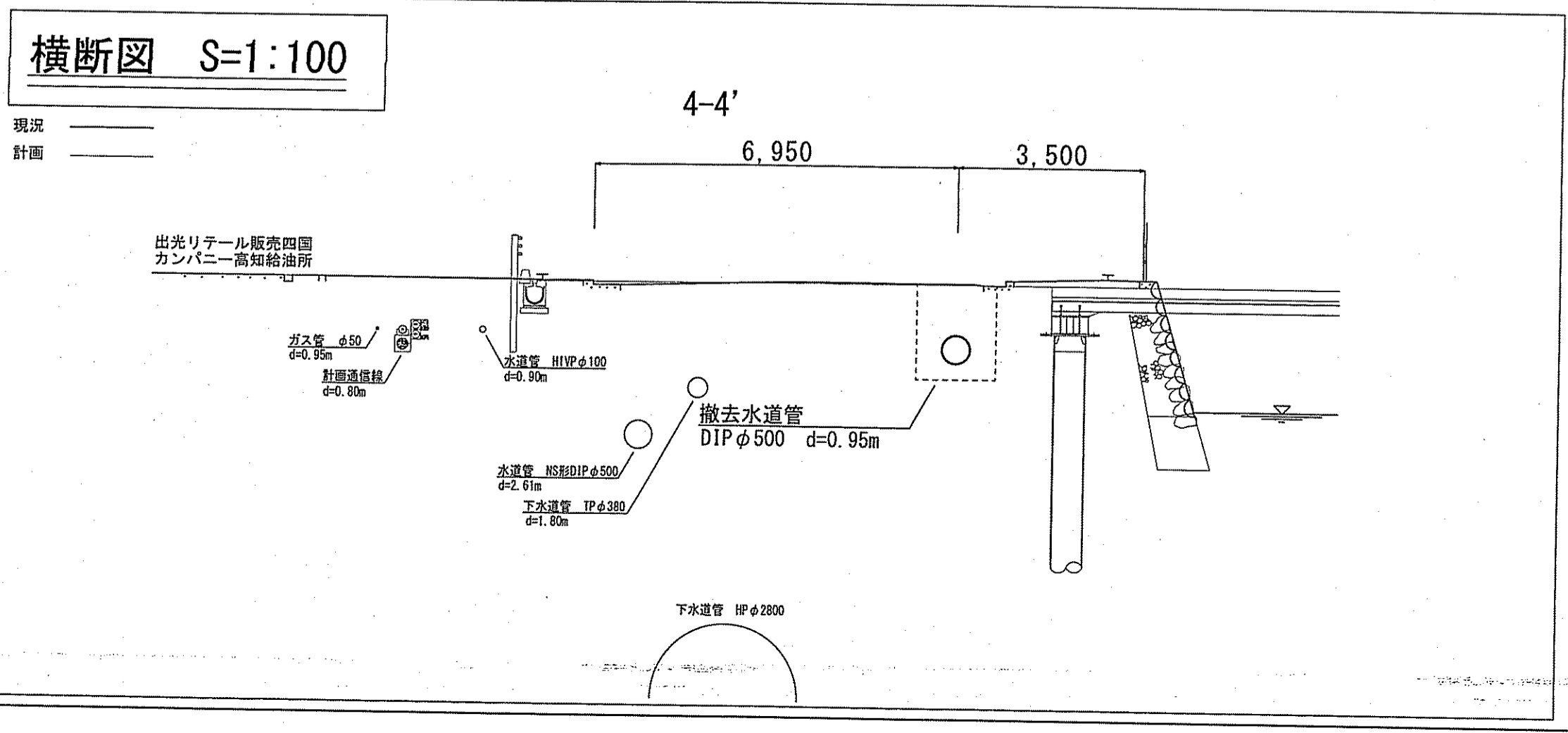
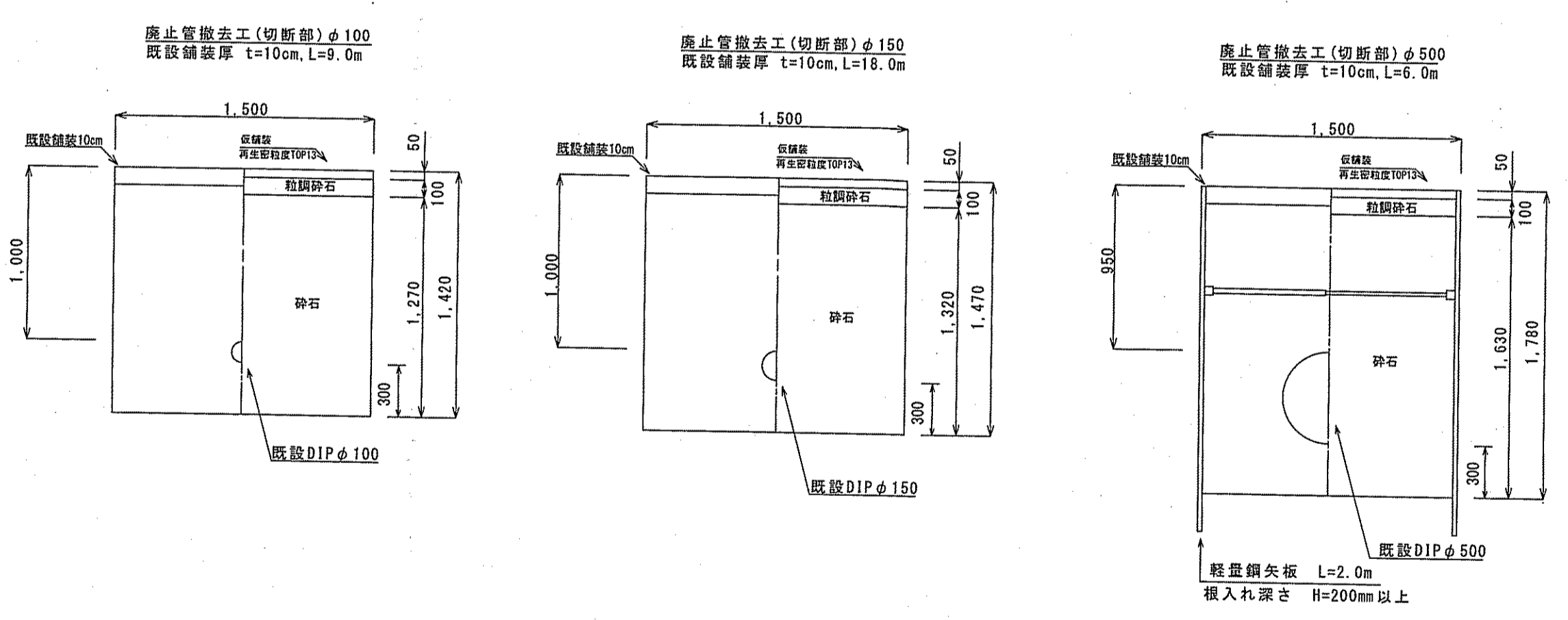
舗装構成図 S=1:FREE



| 課長 | 課長補佐 | 係長 | 調査 | 設計 |
|---------------------------------|------|----|----|-----------|
| 土 | 澤 | 池 | 日 | 村 |
| 本町二丁目~はりまや町一丁目 配水本管布設に伴う付帯工事 | | | | 令和6年度 |
| 平面図③・横断面・土工図 廃止管中詰充填図・舗装構成図 | | | | 図番 3/4 |
| 高知市上下水道局水道整備課 | | | | 図示 |



土工図 S=1:30



| | | | | |
|--|------|----|----|--------------------|
| 課長 | 課長補佐 | 係長 | 調査 | 設計 |
| 吉 | 澤 | 池 | 野 | 野 |
| 本町二丁目～はりまや町一丁目 配水本管布設に伴う付帯工事 設計図 | | | | 令和6年度 図番 4/4 |
| 平面図④・詳細平面図①・詳細平面図② 横断面・土工図 | | | | 縮尺 図示 |
| 高知市上下水道局水道整備課 | | | | |