

とさでん交通 バス路線運行実績及び路線評価一覧表 (R4. 10. 1~R5. 9. 30)

■運行実績

Table with 13 columns: 路線番号, 補助区分, 起点, 主な経過地, 終点, キロ程, 運行回数, 実車走行キロ, 輸送人員, 営業費用, 営業収益, 赤字額, 補助金, 順位. Rows 1-47.

※国庫/国庫補助路線(国庫市協同補助), 県補/県補助路線(県市協同補助) 市補/市単独補助路線(市のみ補助), 自主/自主運行路線(補助なし)

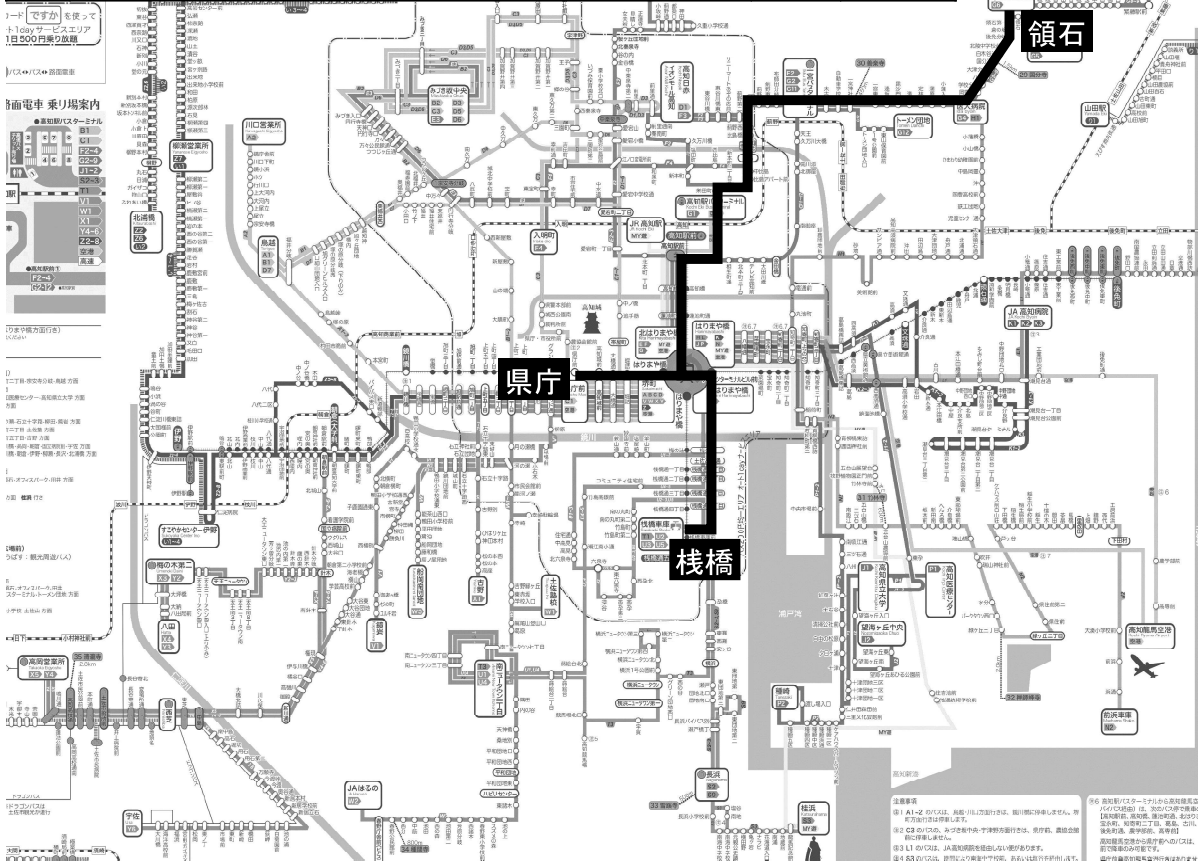
■路線評価

Table with 18 columns: 路線番号, 補助区分, 乗車密度, 輸送量, 1回当たり営業費用, 1回当たり営業収益, 営業係数, 1人当たり営業収入, 起終点とも200円均一区間内, 再編予定. Rows 1-47.

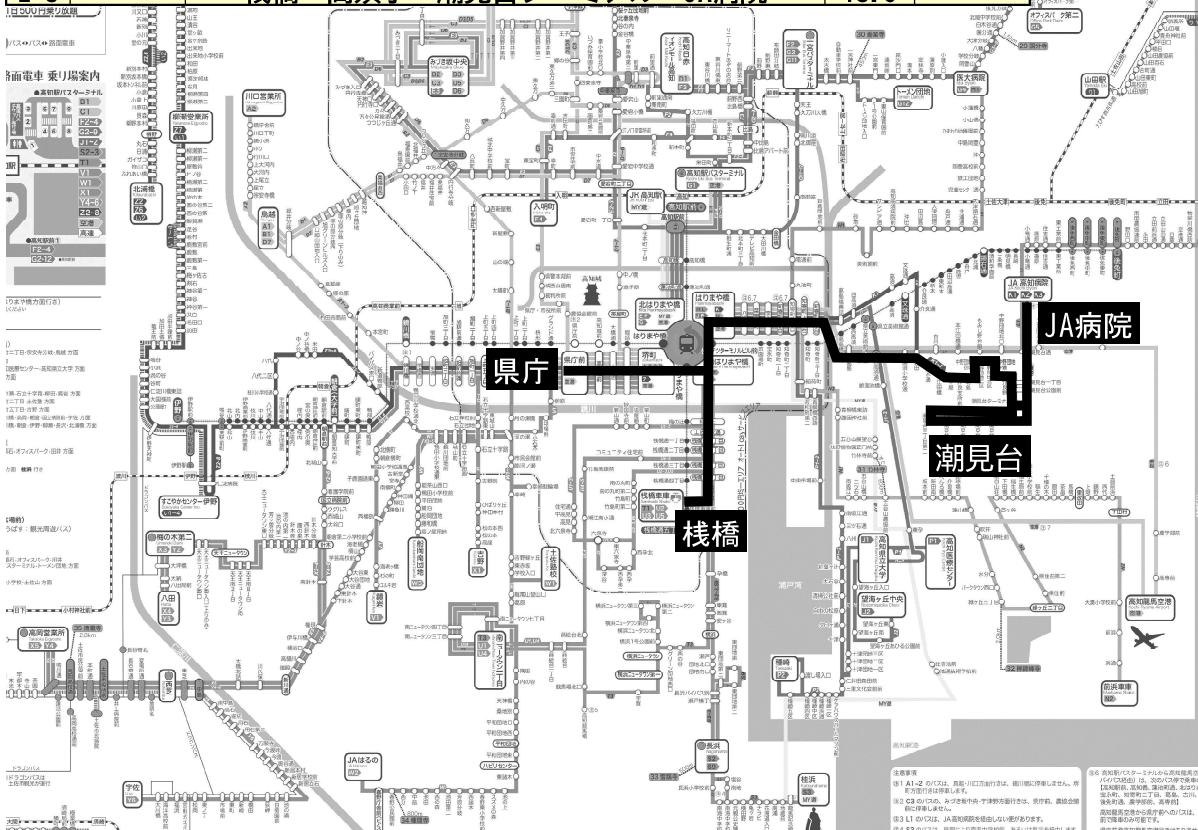
※乗車密度: 起点から終点まで通して乗車した人数の換算値

国庫補助系統 国、県、市町村 協調補助

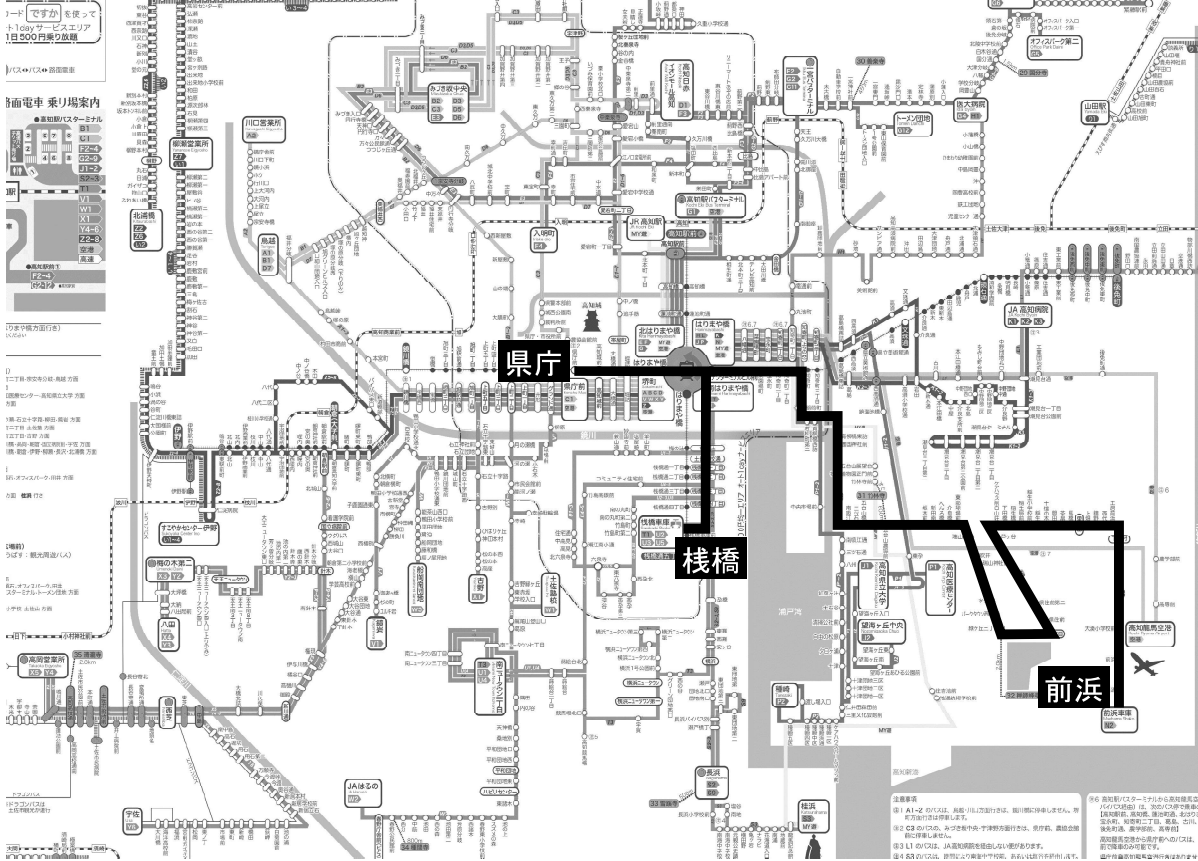
番号	系統名	系統	キロ程	運行回数
1-1	領石	棧橋→比島・医大→領石	17.0	6.6
1-2		県庁→比島・医大→領石	15.8	



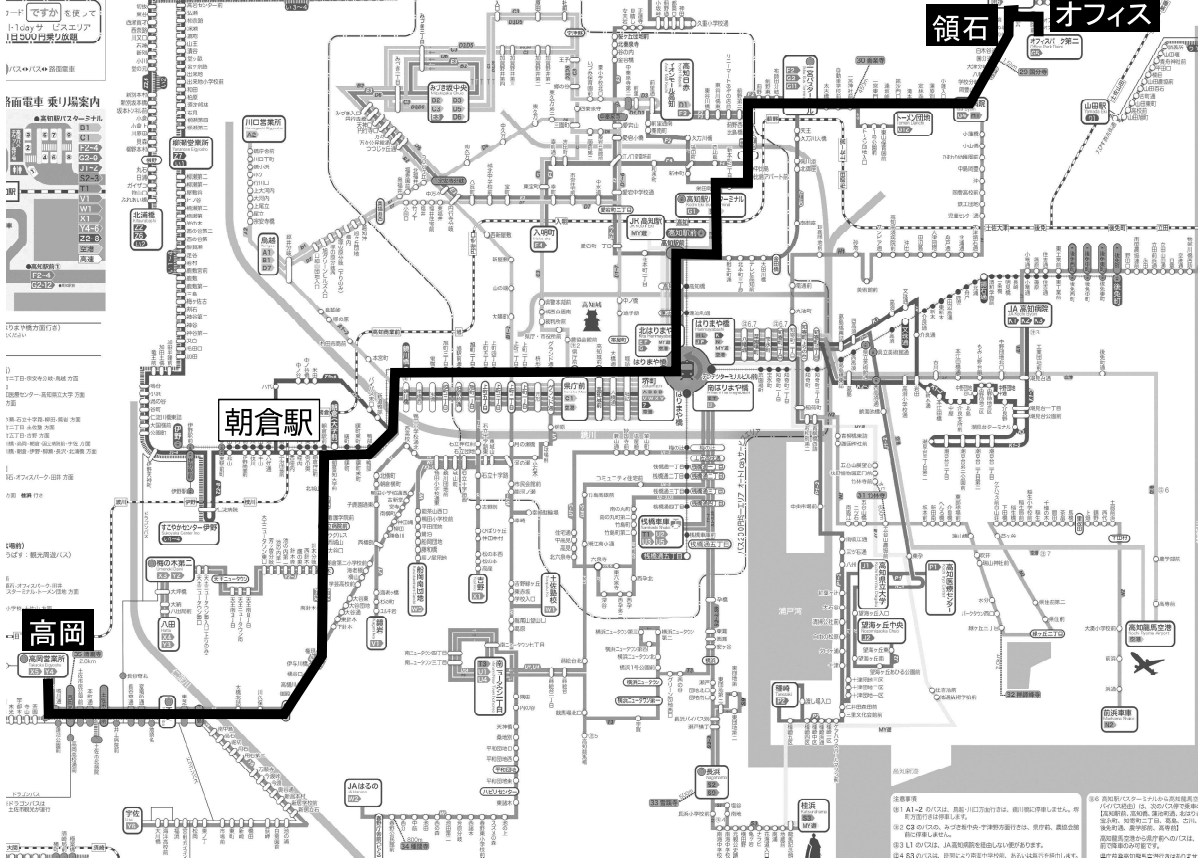
番号	系統名	系統	キロ程	運行回数
2-1	潮見台 ・JA病院	JA病院→潮見台三・高須小→棧橋	16.2	16.8
2-2		JA病院→潮見台三・高須小→県庁	15.0	
2-3		棧橋→高須小・潮見台ターミナル→JA病院	13.5	



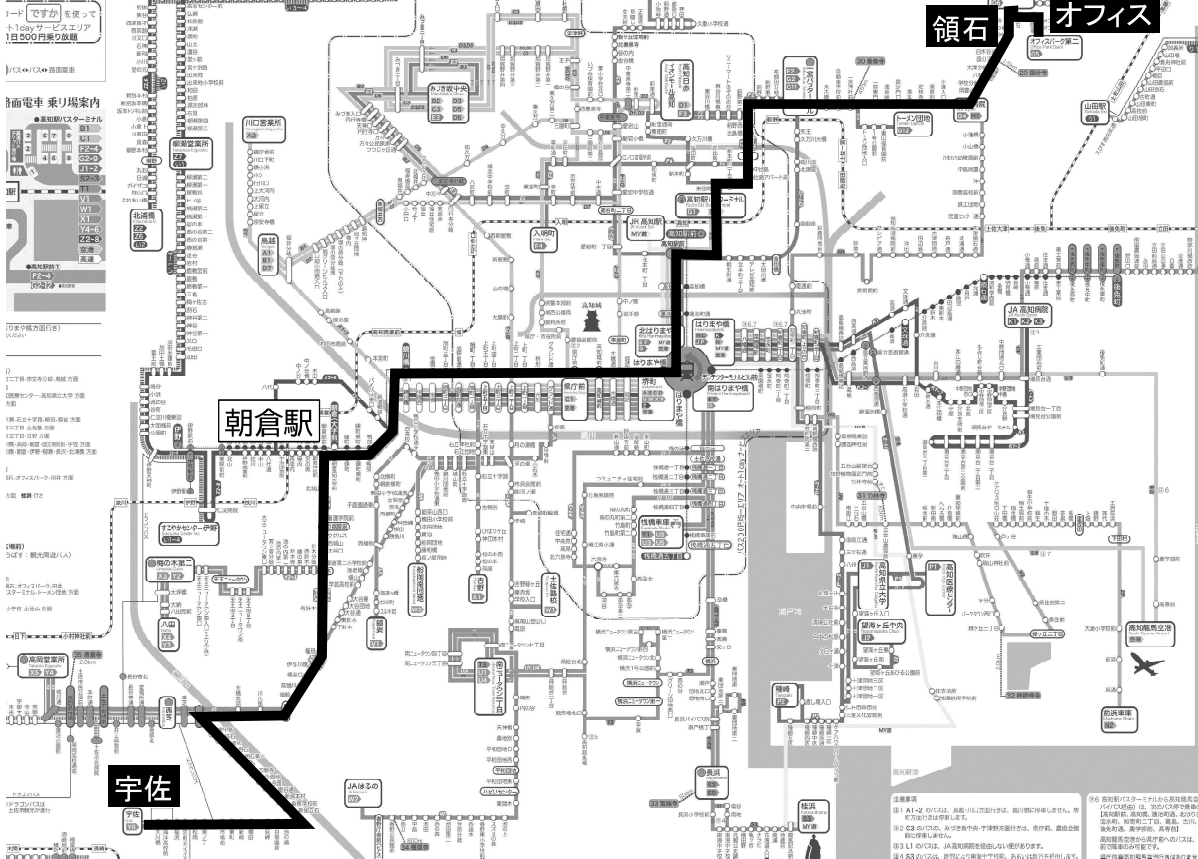
番号	系統名	系統	キロ程	運行回数
3-1	前浜	棧橋→若松・パーク→前浜	19.5	11.5
3-2		県庁→若松・パーク→前浜	18.3	



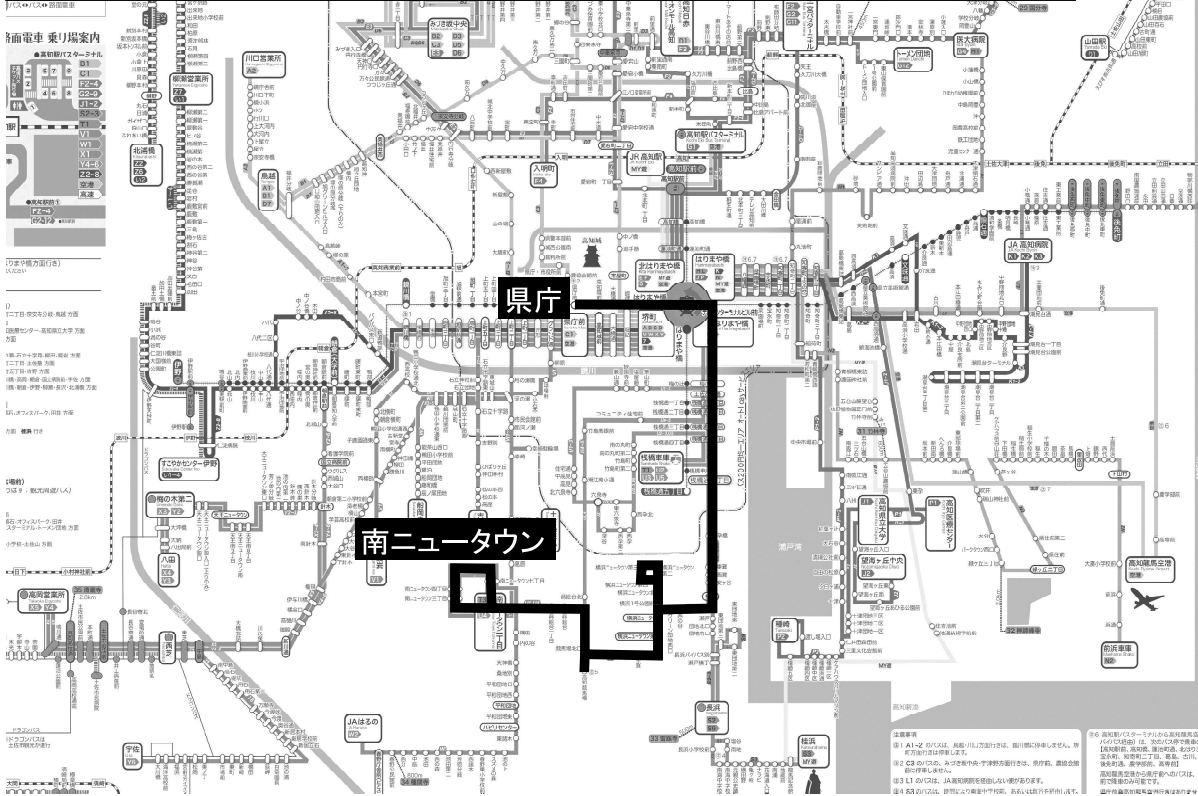
番号	系統名	系統	キロ程	運行回数
4-1	高岡	高岡→朝倉駅・医大→領石	32.4	5.8
4-2		高岡→朝倉駅・医大→オフィス	33.8	



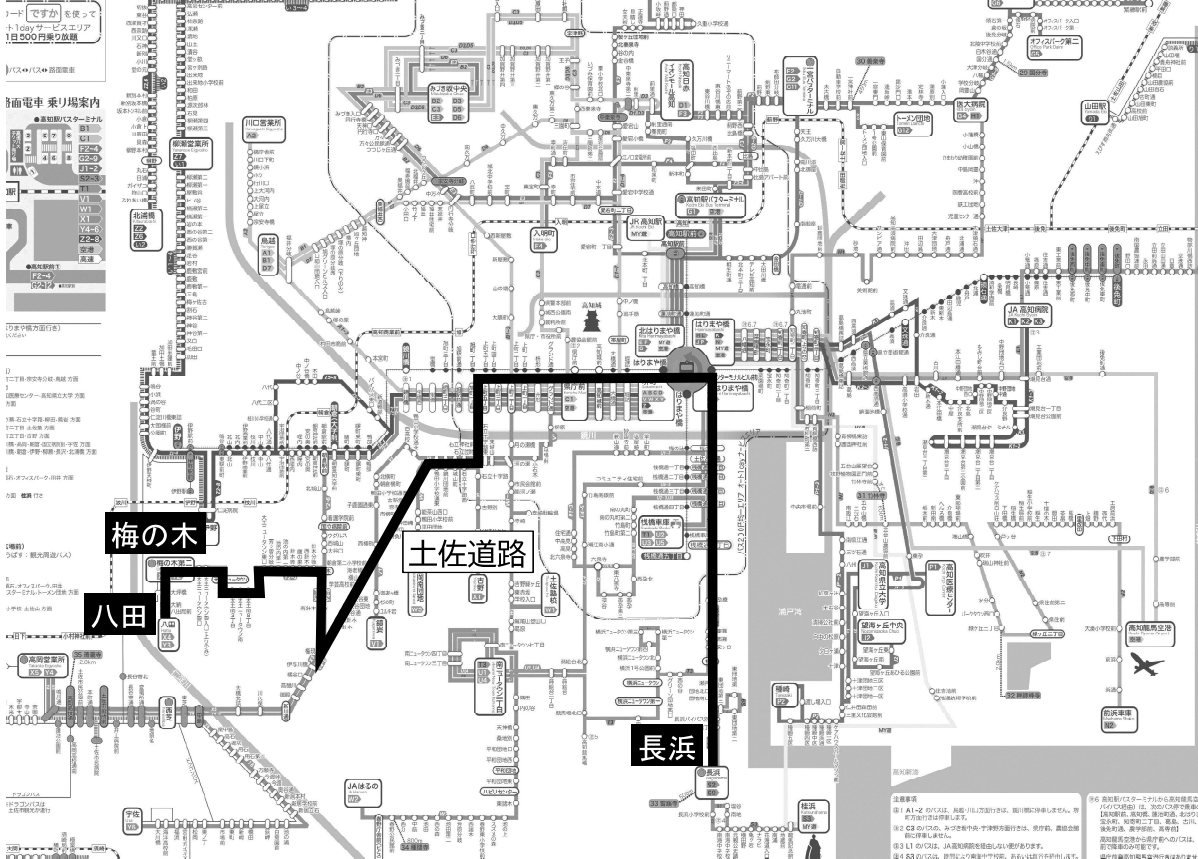
番号	系統名	系統	キロ程	運行回数
5-1	宇佐	宇佐→朝倉駅・医大→領石	38.6	6.8
5-2		宇佐→朝倉駅→医大→オフィス	40.0	



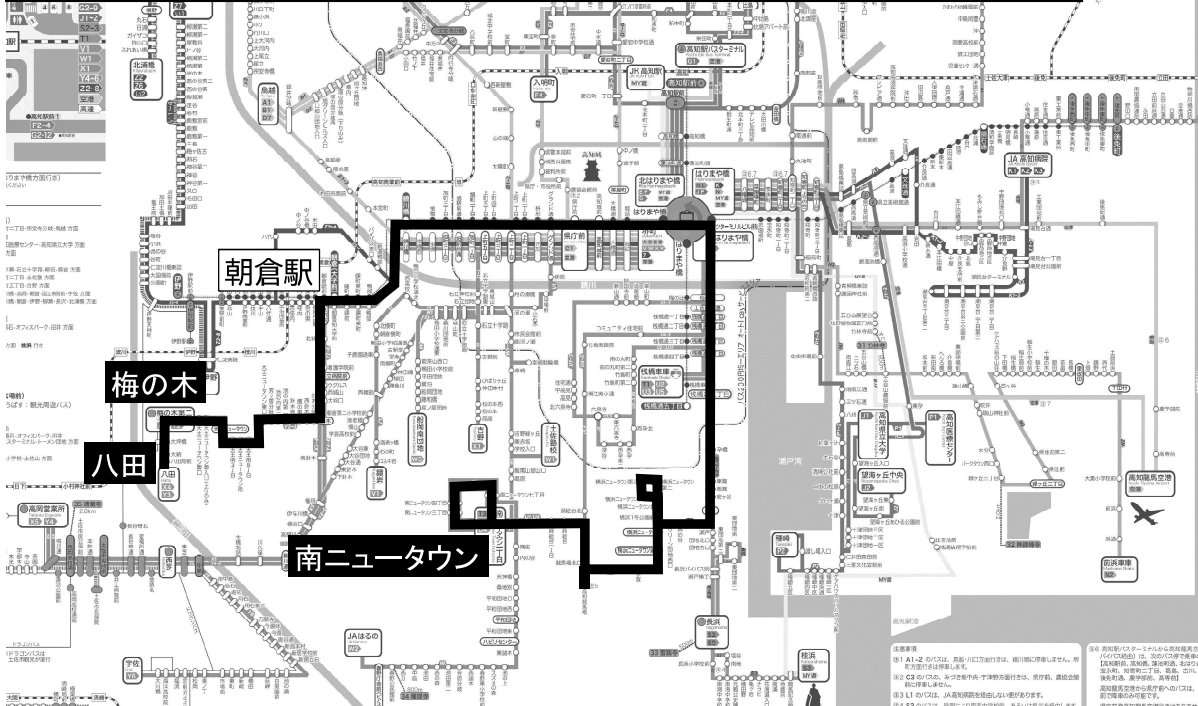
番号	系統名	系統	キロ程	運行回数
6-1	南タウン	県庁→横浜第三・蒔絵台→南タウン七	11.7	7.5
6-2		南タウン→蒔絵台・横浜第三・横浜→県庁	11.9	
6-3		県庁→横浜第三→競馬場→蒔絵台→南タウン七	13.7	
6-4		南タウン→蒔絵台・競馬場・横浜第三・横浜→県庁	13.9	



番号	系統名	系統	キロ程	運行回数
7-1	天王	長浜→上町五・土佐道路→梅の木	20.2	11.8
7-2		長浜→上町五・土佐道路・梅の木→八田	21.3	



番号	系統名	系統	キロ程	運行回数
8-1	天王	梅の木→横浜・横浜第三・蒔絵台→南タウン七	23.5	6.0
8-2		南タウン一→蒔絵台・横浜第三・横浜→梅の木	23.7	
8-3		南タウン一→蒔絵台・横浜第三・横浜・梅の木→八田	24.8	
8-4		梅の木→横浜・横浜第三・競馬場・蒔絵台→南タウン七	25.5	
8-5		南タウン一→蒔絵台・競馬場・横浜第三・横浜→梅の木	25.7	
8-6		八田→梅の木・横浜・横浜第三・蒔絵台→南タウン七	24.6	

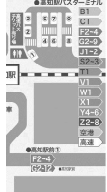


番号	系統名	系統	キロ程	運行回数
9-1	ハビリ	一宮→金田橋・上町二・南・平和→ハビリ	16.4	4.6

カード「でずか」を使って
1-dayサービスエリア
1,850円乗り放題

1/2000 (1/2000) 高岡駅

前面電車乗り場案内



1/2000 (1/2000) 高岡駅

1/2000 (1/2000) 高岡駅

1/2000 (1/2000) 高岡駅

1/2000 (1/2000) 高岡駅

1/2000 (1/2000) 高岡駅

1/2000 (1/2000) 高岡駅

1/2000 (1/2000) 高岡駅

1/2000 (1/2000) 高岡駅

1/2000 (1/2000) 高岡駅

1/2000 (1/2000) 高岡駅

1/2000 (1/2000) 高岡駅

1/2000 (1/2000) 高岡駅

1/2000 (1/2000) 高岡駅

1/2000 (1/2000) 高岡駅

1/2000 (1/2000) 高岡駅

1/2000 (1/2000) 高岡駅

1/2000 (1/2000) 高岡駅

1/2000 (1/2000) 高岡駅

1/2000 (1/2000) 高岡駅

1/2000 (1/2000) 高岡駅

1/2000 (1/2000) 高岡駅

1/2000 (1/2000) 高岡駅

1/2000 (1/2000) 高岡駅

1/2000 (1/2000) 高岡駅

1/2000 (1/2000) 高岡駅

1/2000 (1/2000) 高岡駅

1/2000 (1/2000) 高岡駅

1/2000 (1/2000) 高岡駅

1/2000 (1/2000) 高岡駅

1/2000 (1/2000) 高岡駅

1/2000 (1/2000) 高岡駅

1/2000 (1/2000) 高岡駅

1/2000 (1/2000) 高岡駅

1/2000 (1/2000) 高岡駅

1/2000 (1/2000) 高岡駅

1/2000 (1/2000) 高岡駅

1/2000 (1/2000) 高岡駅

1/2000 (1/2000) 高岡駅

1/2000 (1/2000) 高岡駅

1/2000 (1/2000) 高岡駅

1/2000 (1/2000) 高岡駅

1/2000 (1/2000) 高岡駅

1/2000 (1/2000) 高岡駅

1/2000 (1/2000) 高岡駅

1/2000 (1/2000) 高岡駅

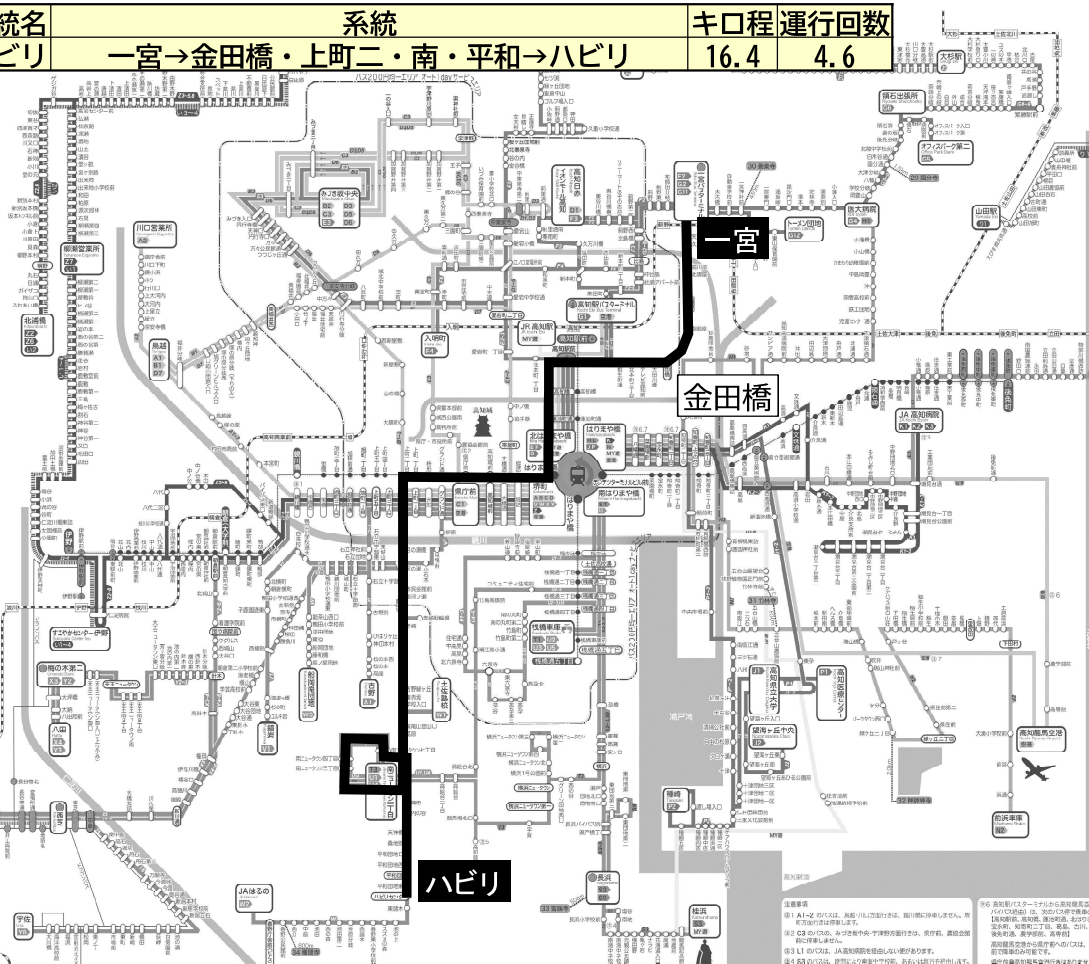
1/2000 (1/2000) 高岡駅

1/2000 (1/2000) 高岡駅

1/2000 (1/2000) 高岡駅

1/2000 (1/2000) 高岡駅

1/2000 (1/2000) 高岡駅



番号	系統名	系統	キロ程	運行回数
10-1	高岡	一宮→朝倉駅→高岡	21.4	6.1

カード「でずか」を使って
1-dayサービスエリア
1,850円乗り放題

1/2000 (1/2000) 高岡駅

前面電車乗り場案内



1/2000 (1/2000) 高岡駅

1/2000 (1/2000) 高岡駅

1/2000 (1/2000) 高岡駅

1/2000 (1/2000) 高岡駅

1/2000 (1/2000) 高岡駅

1/2000 (1/2000) 高岡駅

1/2000 (1/2000) 高岡駅

1/2000 (1/2000) 高岡駅

1/2000 (1/2000) 高岡駅

1/2000 (1/2000) 高岡駅

1/2000 (1/2000) 高岡駅

1/2000 (1/2000) 高岡駅

1/2000 (1/2000) 高岡駅

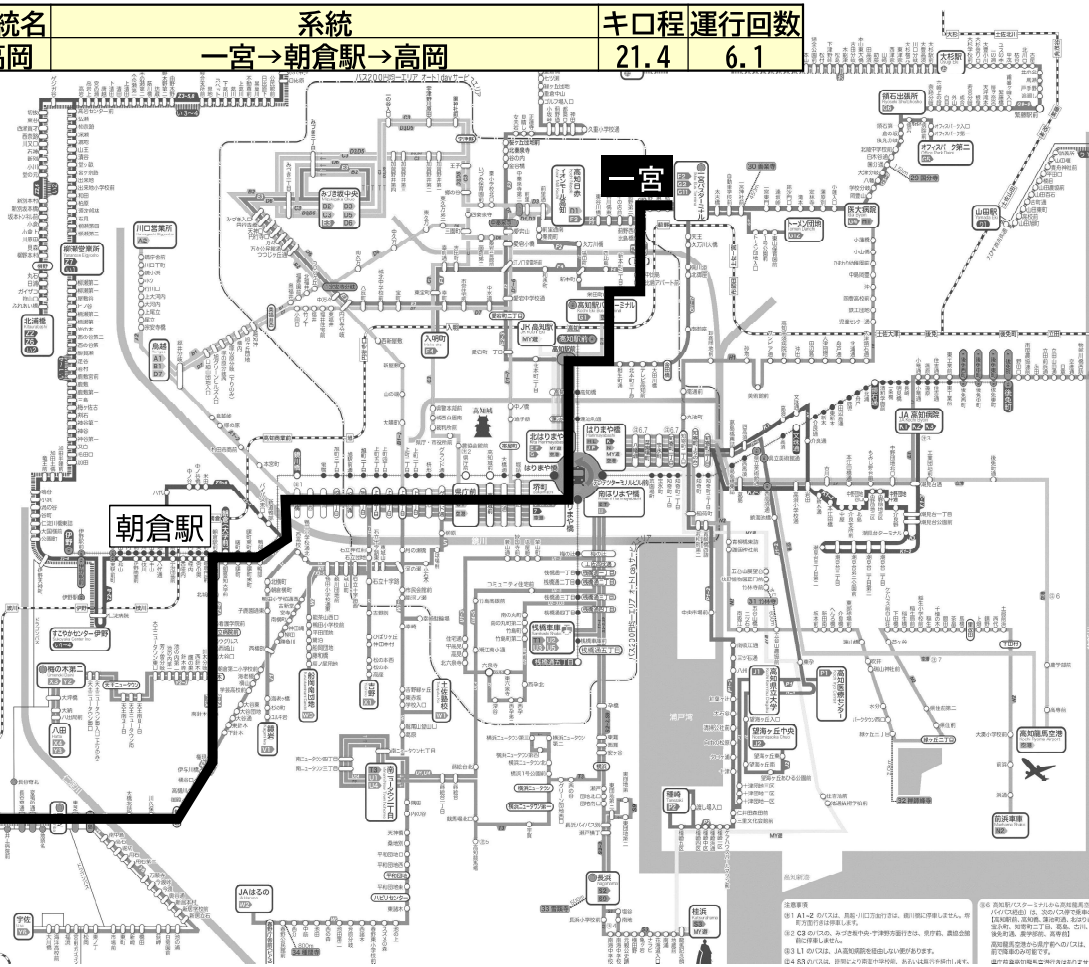
1/2000 (1/2000) 高岡駅

1/2000 (1/2000) 高岡駅

1/2000 (1/2000) 高岡駅

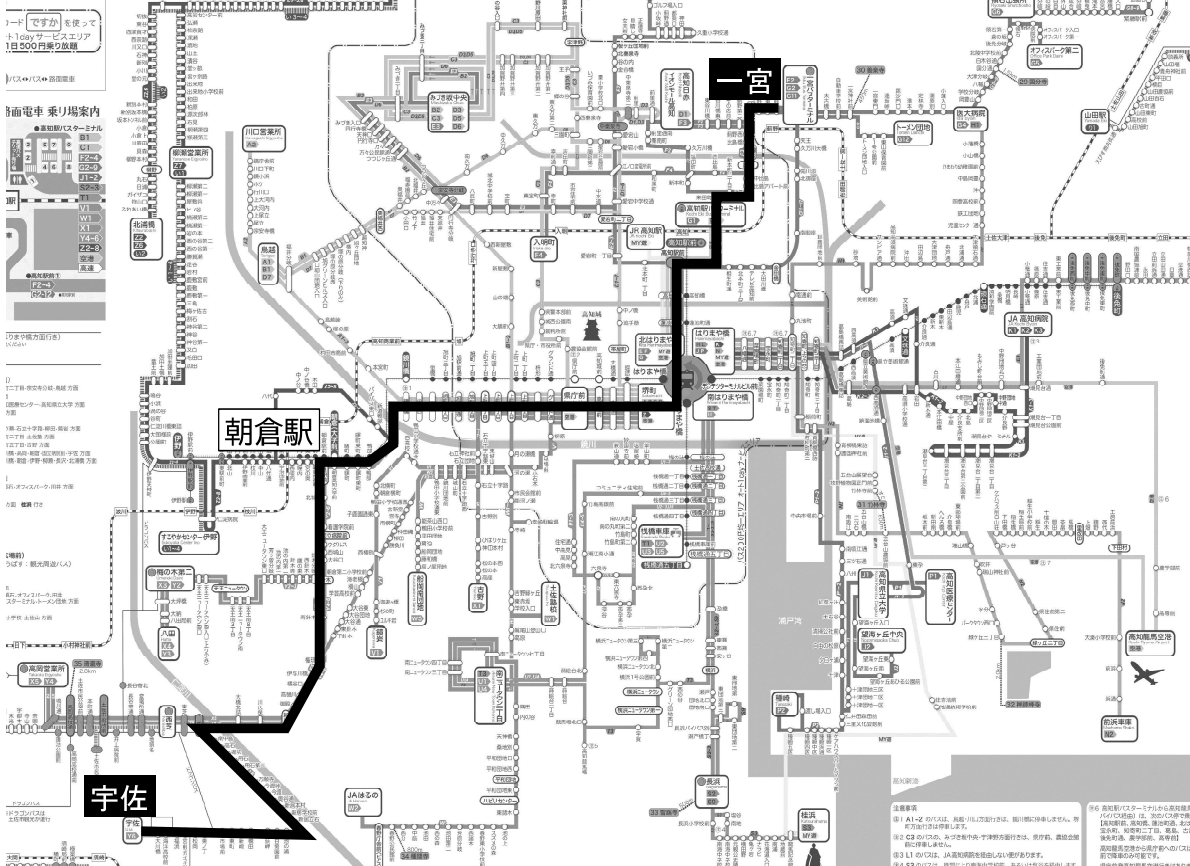
1/2000 (1/2000) 高岡駅

1/2000 (1/2000) 高岡駅

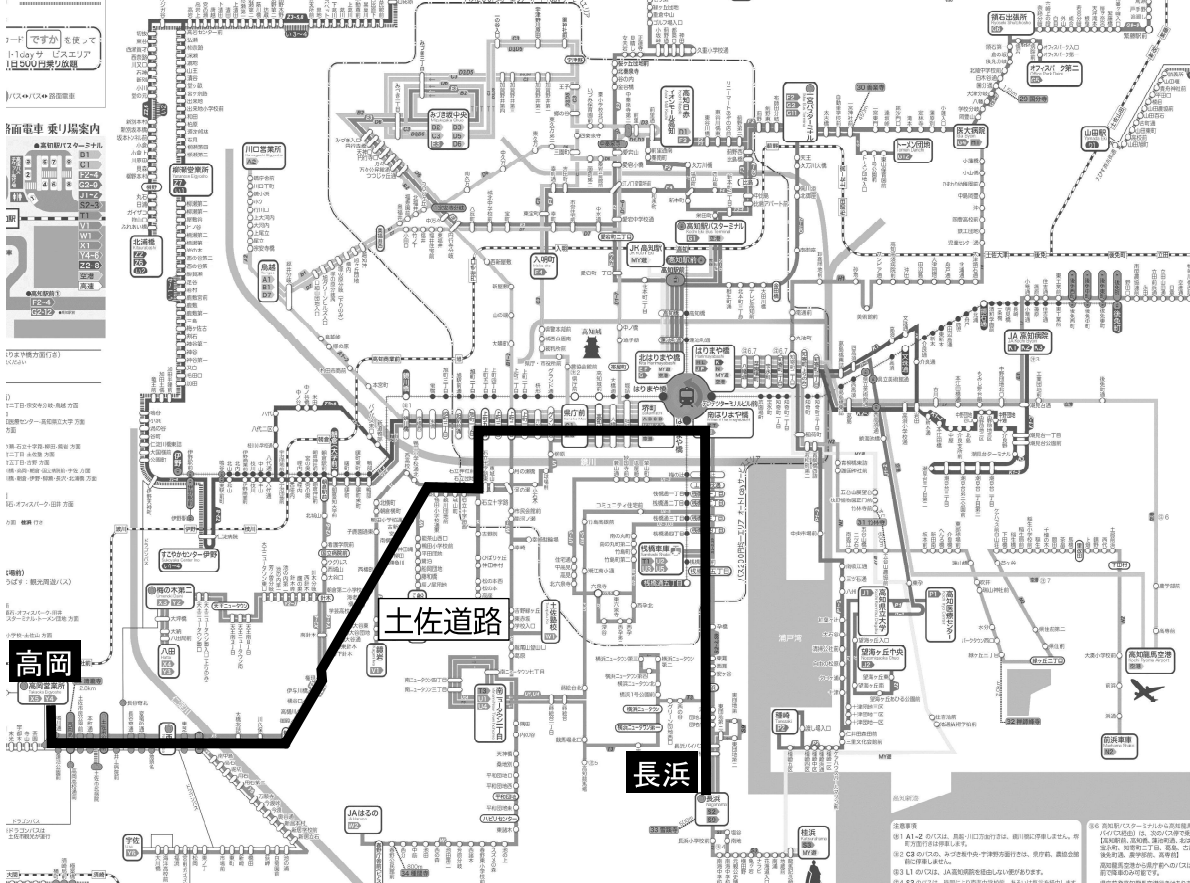


高知県補助系統 県、市町村 協調補助

番号	系統名	系統	キロ程	運行回数
11-1	高岡	一宮→朝倉駅→宇佐	27.6	2.3

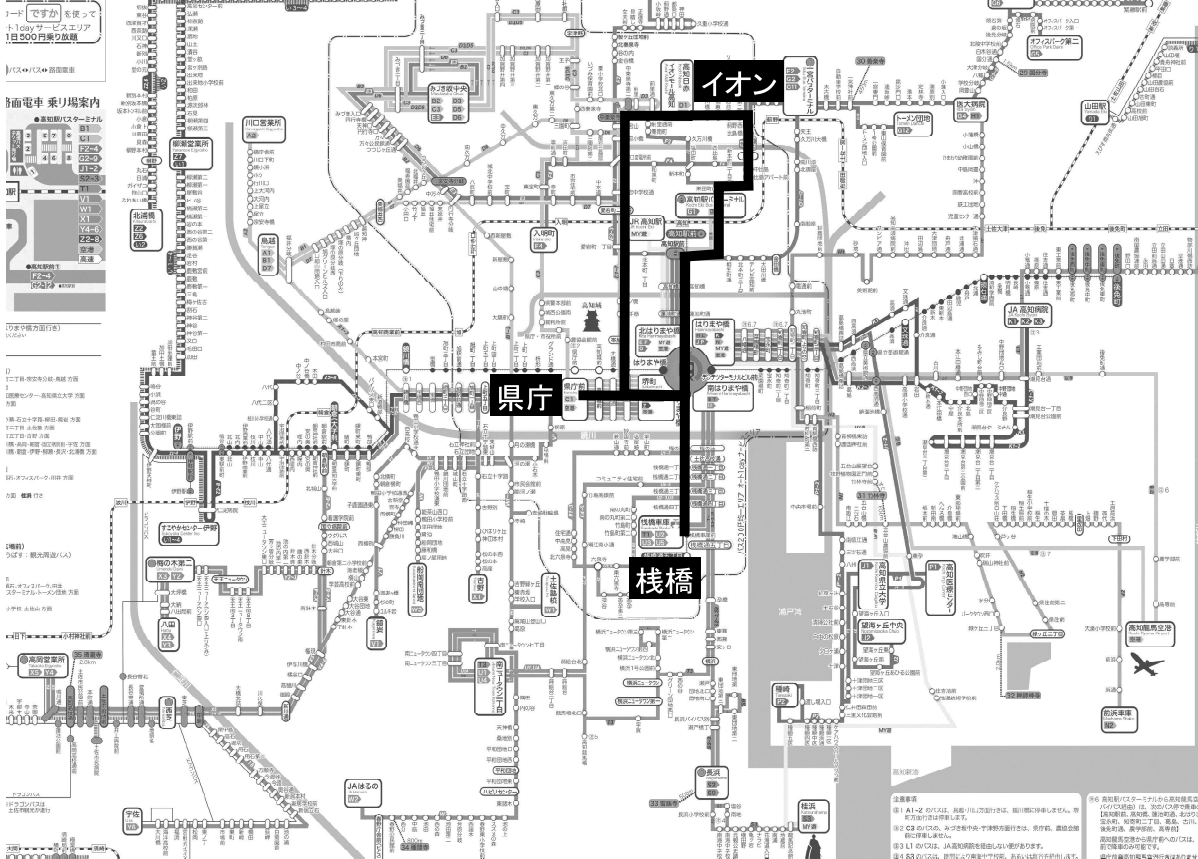


番号	系統名	系統	キロ程	運行回数
12-1	高岡 (土佐道路)	長浜→土佐道路→高岡	24.0	10.5

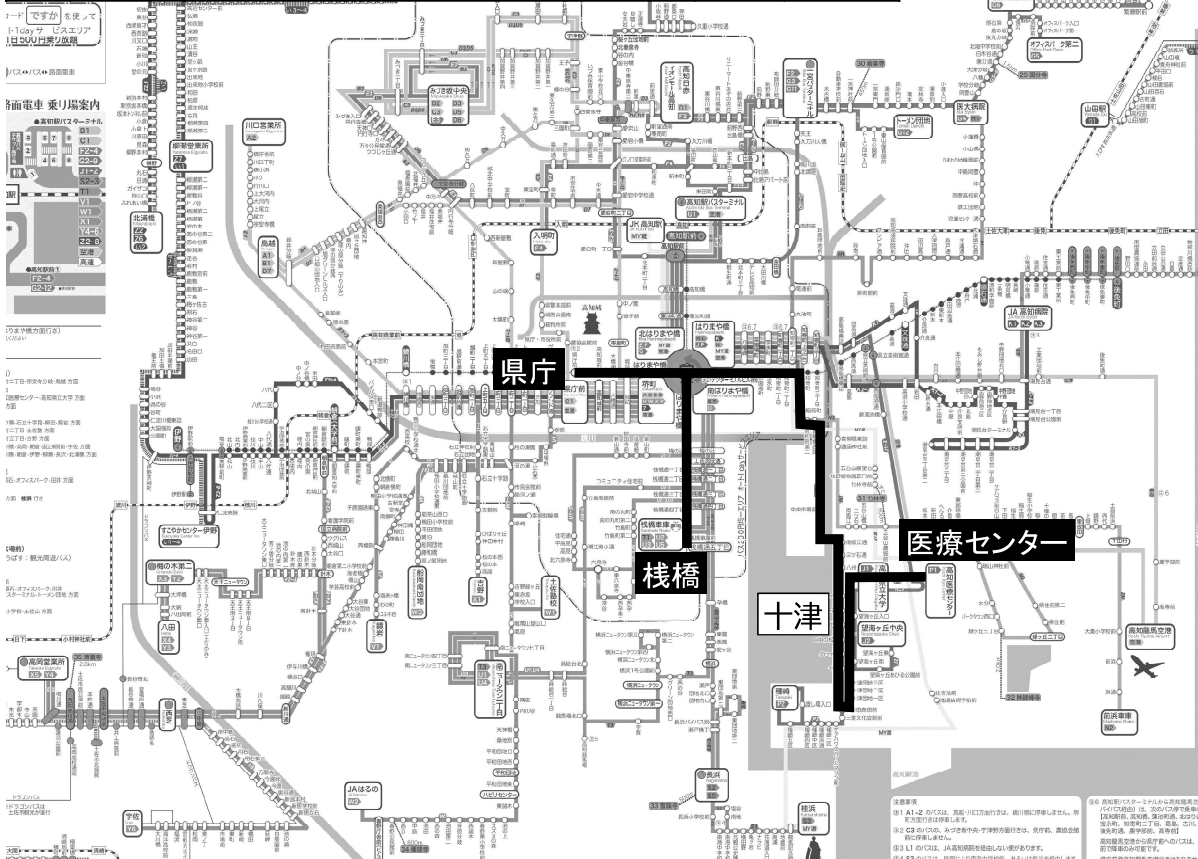


高知市単独補助系統 高知市単独補助

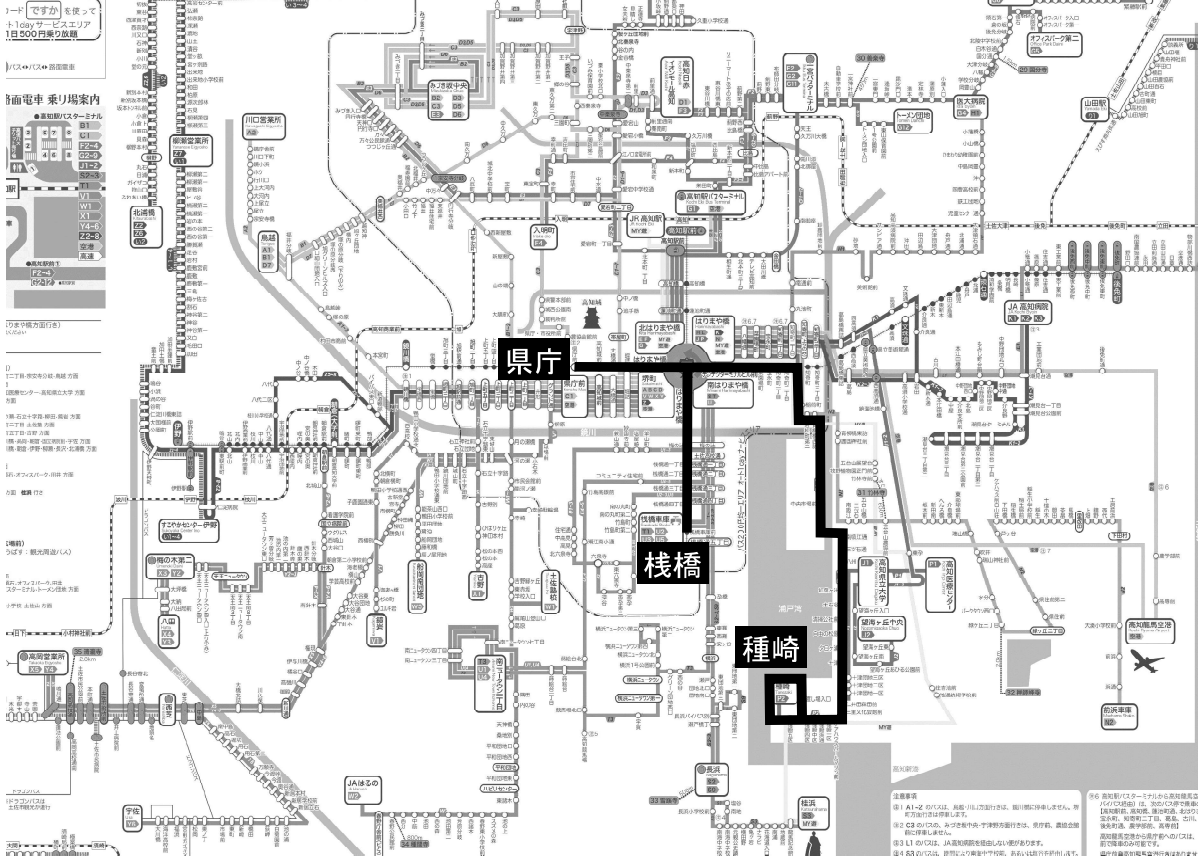
番号	系統名	系統	キロ程	運行回数
13-1	イオン	棧橋→愛宕・イオン・比島→棧橋	12.5	14.1
13-2		棧橋→愛宕・イオン・比島→県庁	11.3	2.0



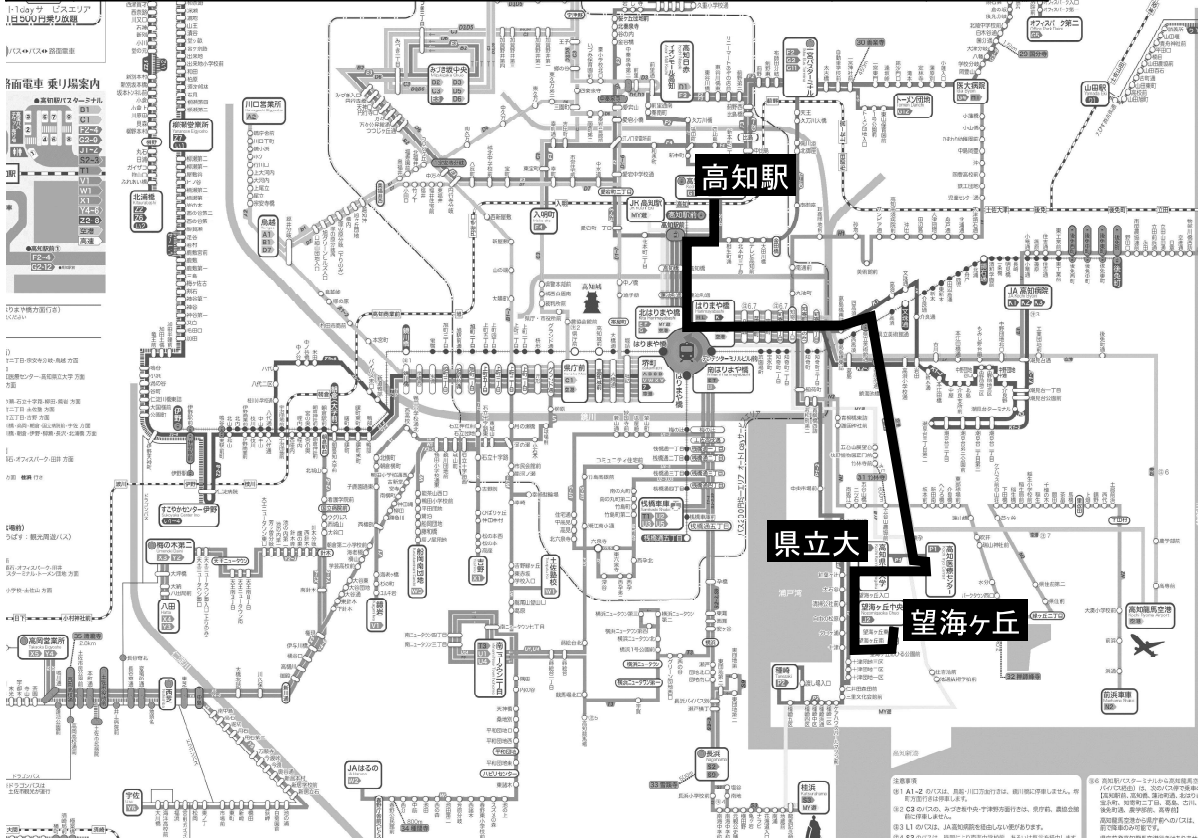
番号	系統名	系統	キロ程	運行回数
14-1	医療センター	棧橋→十津→医療センター	11.8	3.3
14-2		県庁→十津→医療センター	10.6	1.5



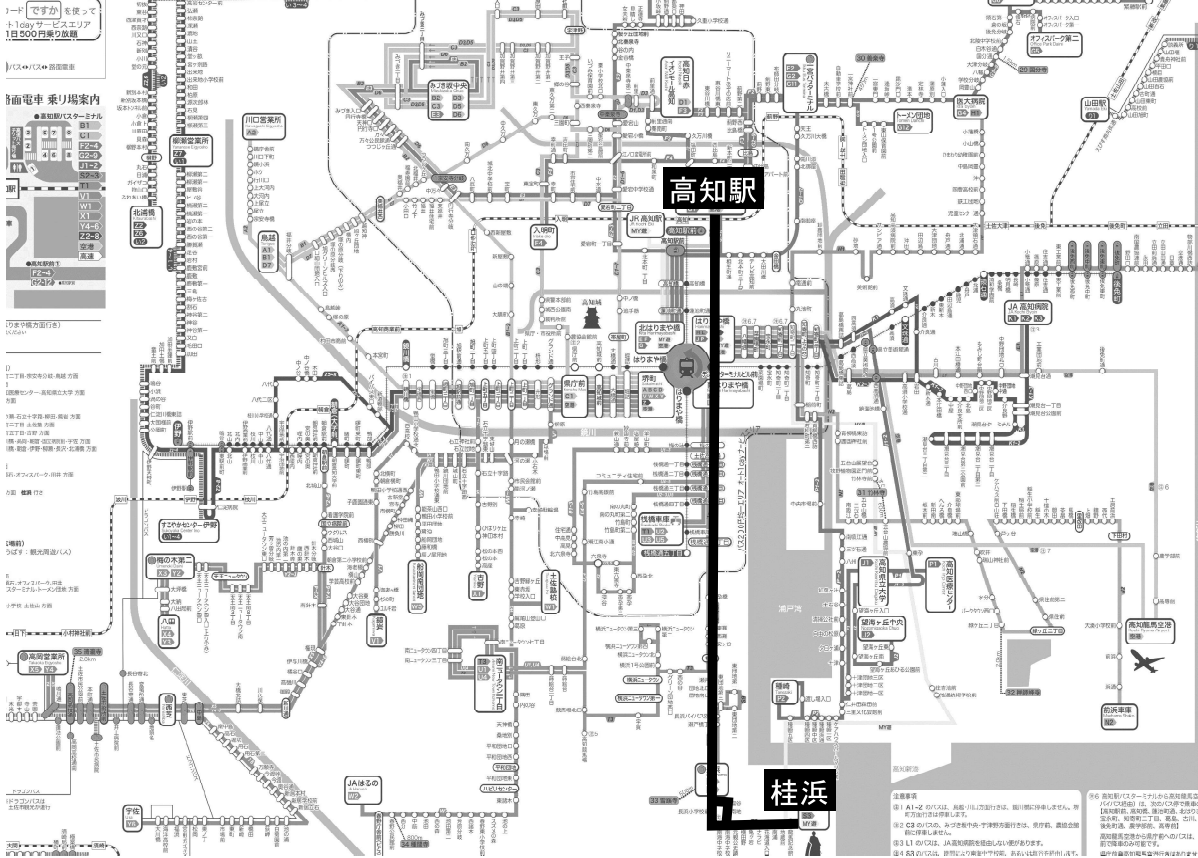
番号	系統名	系統	キロ程	運行回数
15-1	種崎	棧橋→十津→種崎	12.4	5.0
15-2		県庁→十津→種崎	11.2	3.8



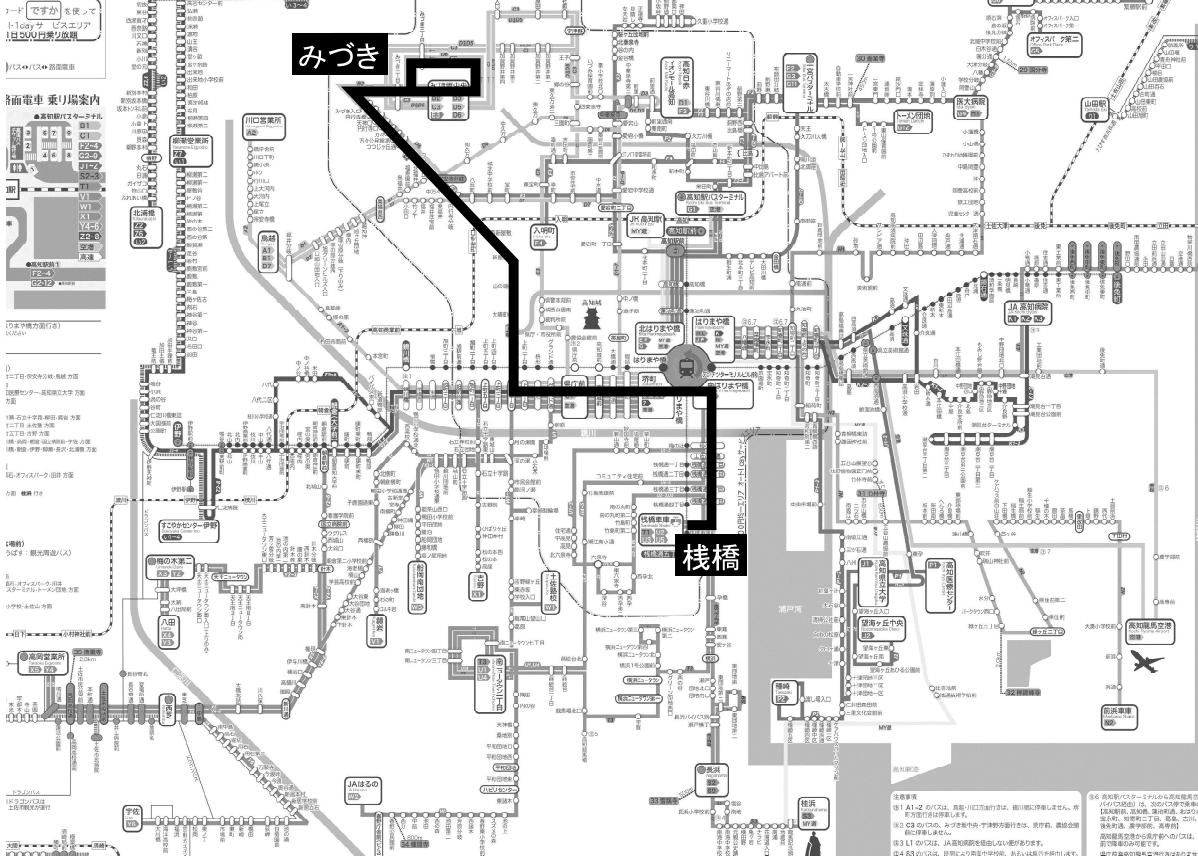
番号	系統名	系統	キロ程	運行回数
16-1	医療センター	高知駅→美術館・医療センター→県立大	8.1	7.6
16-2		高知駅→美術館・医療センター・県立大→望海ヶ丘	9.2	6.3



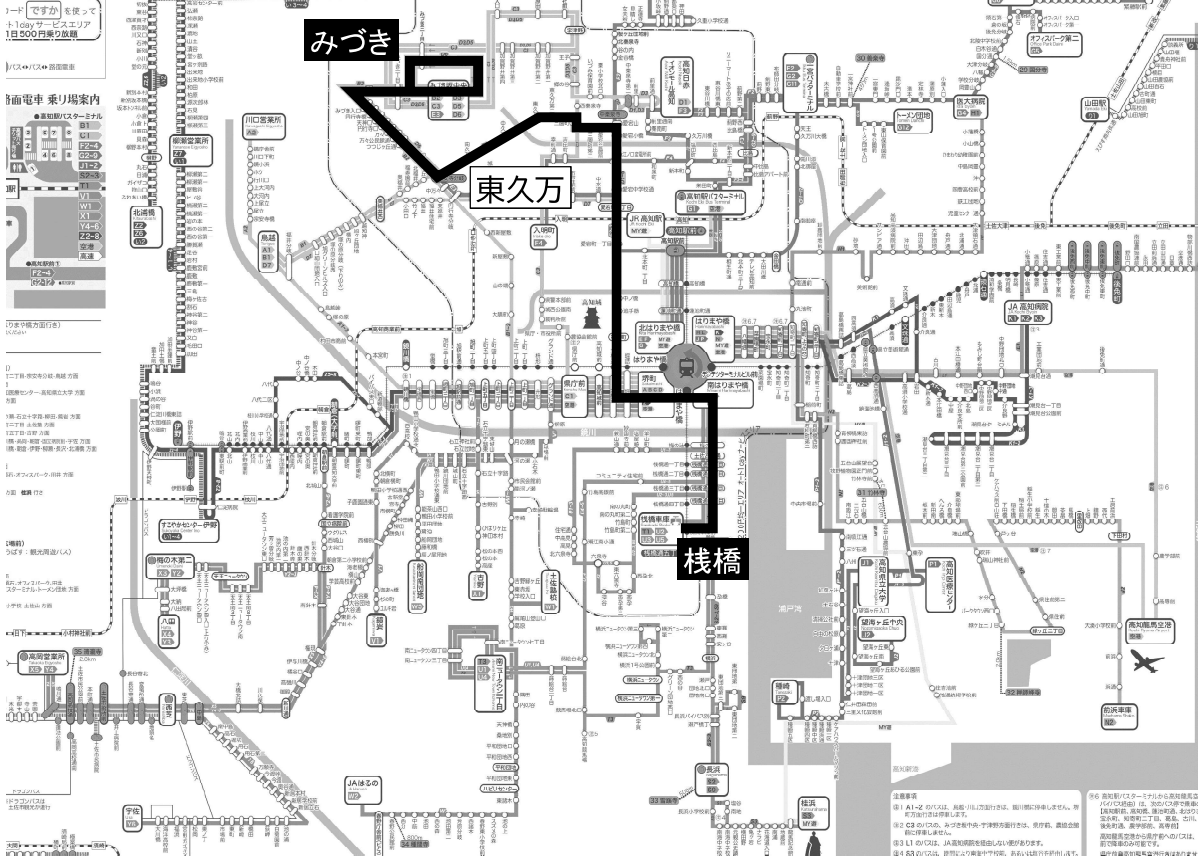
番号	系統名	系統	キロ程	運行回数
17-1	桂浜	高知駅→南海中→桂浜	12.1	7.5
17-2		高知駅→桂浜	12.1	6.3



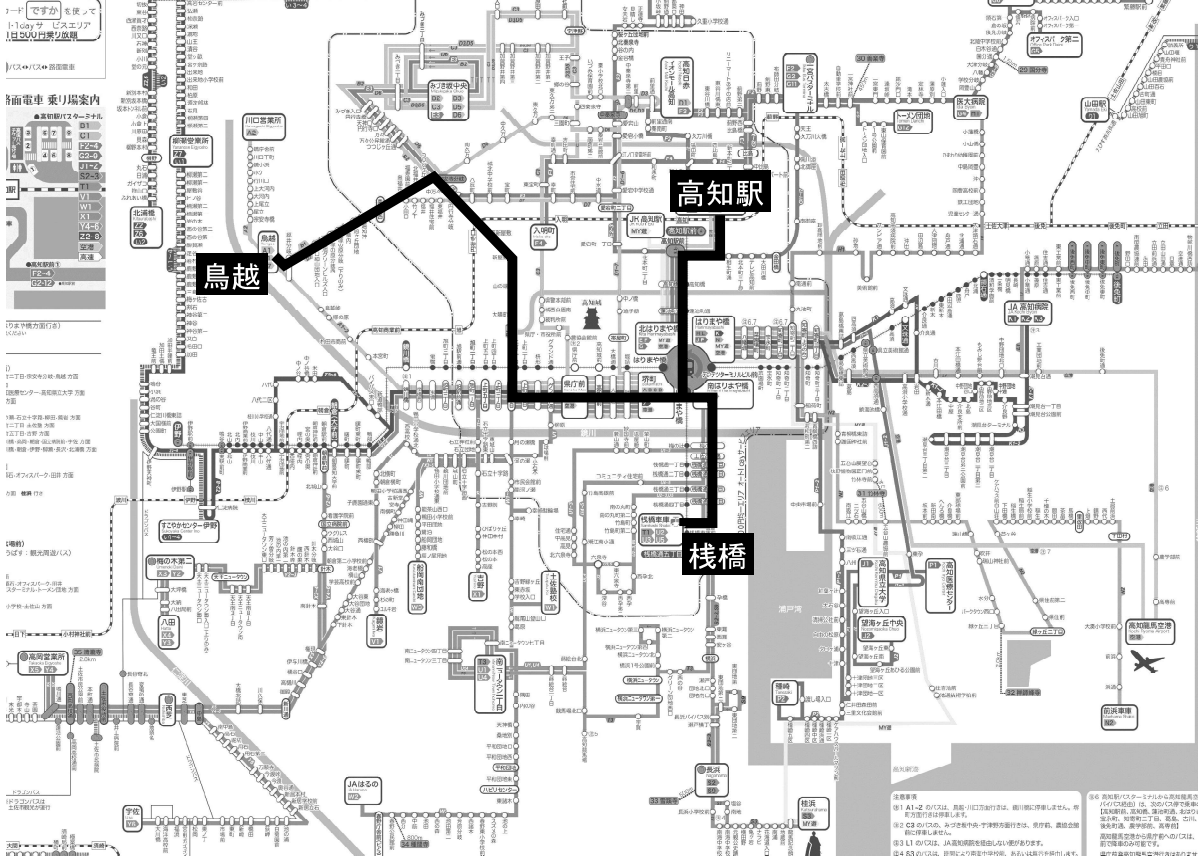
番号	系統名	系統	キロ程	運行回数
18-1	観月坂	みづき→上町二→棧橋	8.2	2.3
18-2		棧橋→上町二→みづき	8.0	2.6



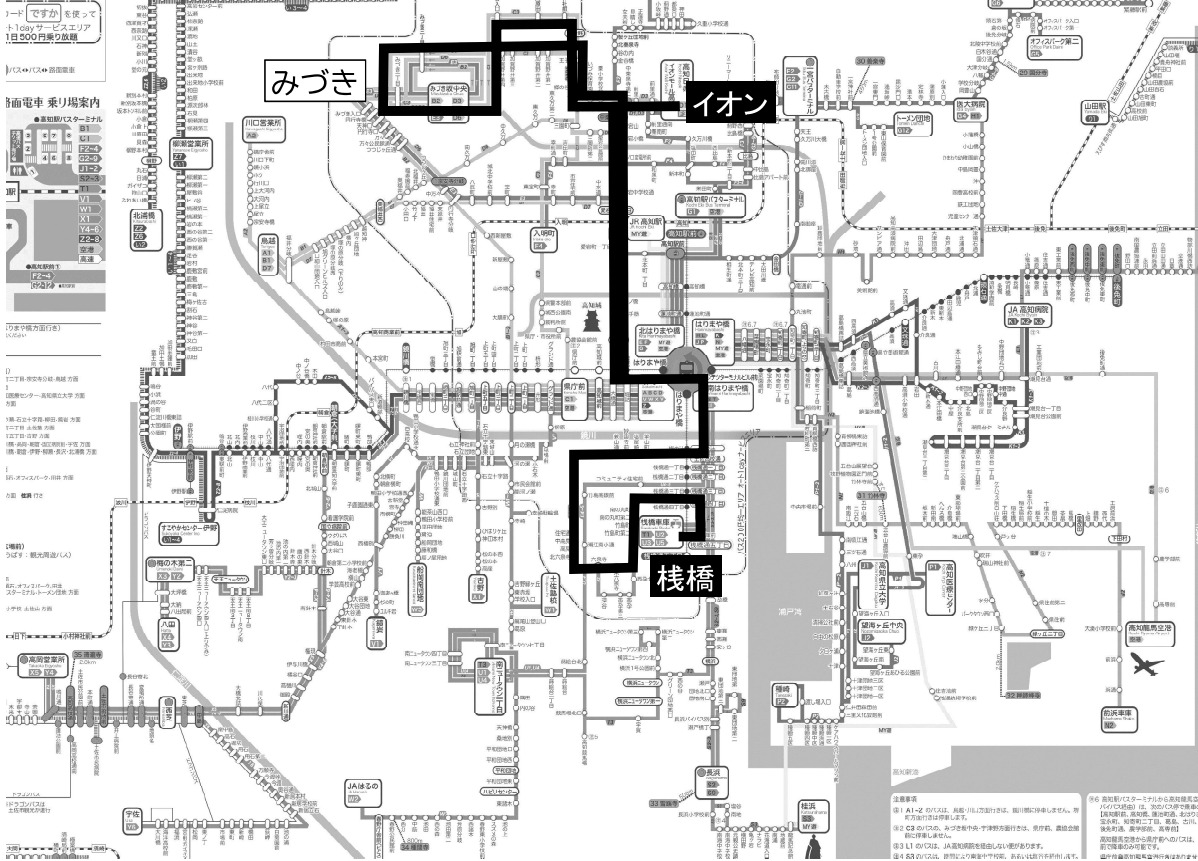
番号	系統名	系統	キロ程	運行回数
19-1	観月坂	みづき→東久万・愛宕→棧橋	9.3	3.5
19-2		棧橋→愛宕・東久万→みづき	9.1	3.1



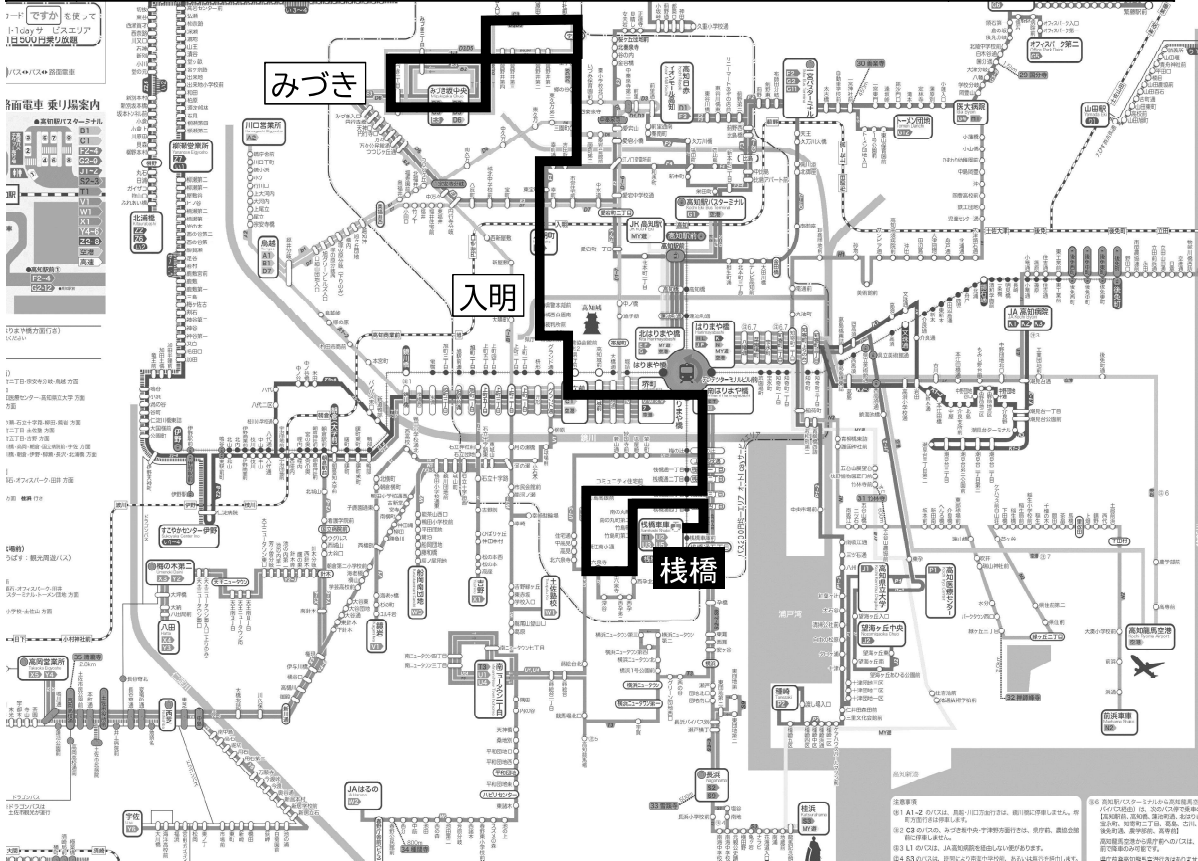
番号	系統名	系統	キロ程	運行回数
20-1	鳥越	棧橋→上町二→鳥越	8.9	9.3
20-2		高知駅→上町二→鳥越	7.7	1.5



番号	系統名	系統	キロ程	運行回数
23-1	宇津野	棧橋→東六・愛宕・イオン・観月・イオン・愛宕・東六→棧橋	23.7	5.3
23-2	宇津野	棧橋→東六・愛宕・観月・愛宕・東六→棧橋	20.5	0.5



番号	系統名	系統	キロ程	運行回数
24-1	宇津野	棧橋→東六→コミュ→県庁→入明・加賀野井・観月・宇津野・入明・県庁・コミュ・東六→棧橋	21.3	2.0

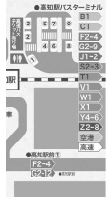


番号	系統名	系統	キロ程	運行回数
25-1	鳥越	一宮→上町二→鳥越	10.5	4.3

カード「でずか」を戻って
1-dayサービスエリア
1日500円乗り放題

1/2000 1/2000 1/2000

前面電車乗り場案内



1/2000 1/2000 1/2000

1/2000 1/2000 1/2000

1/2000 1/2000 1/2000

1/2000 1/2000 1/2000

1/2000 1/2000 1/2000

1/2000 1/2000 1/2000

1/2000 1/2000 1/2000

1/2000 1/2000 1/2000

1/2000 1/2000 1/2000

1/2000 1/2000 1/2000

1/2000 1/2000 1/2000

1/2000 1/2000 1/2000

1/2000 1/2000 1/2000

1/2000 1/2000 1/2000

1/2000 1/2000 1/2000

1/2000 1/2000 1/2000

1/2000 1/2000 1/2000

1/2000 1/2000 1/2000

1/2000 1/2000 1/2000

1/2000 1/2000 1/2000

1/2000 1/2000 1/2000

1/2000 1/2000 1/2000

1/2000 1/2000 1/2000

1/2000 1/2000 1/2000

1/2000 1/2000 1/2000

1/2000 1/2000 1/2000

1/2000 1/2000 1/2000

1/2000 1/2000 1/2000

1/2000 1/2000 1/2000

1/2000 1/2000 1/2000

1/2000 1/2000 1/2000

1/2000 1/2000 1/2000

1/2000 1/2000 1/2000

1/2000 1/2000 1/2000

1/2000 1/2000 1/2000

1/2000 1/2000 1/2000

1/2000 1/2000 1/2000

1/2000 1/2000 1/2000

1/2000 1/2000 1/2000

1/2000 1/2000 1/2000

1/2000 1/2000 1/2000

1/2000 1/2000 1/2000

1/2000 1/2000 1/2000

1/2000 1/2000 1/2000

1/2000 1/2000 1/2000

1/2000 1/2000 1/2000

1/2000 1/2000 1/2000

1/2000 1/2000 1/2000

1/2000 1/2000 1/2000

1/2000 1/2000 1/2000

1/2000 1/2000 1/2000

1/2000 1/2000 1/2000

1/2000 1/2000 1/2000

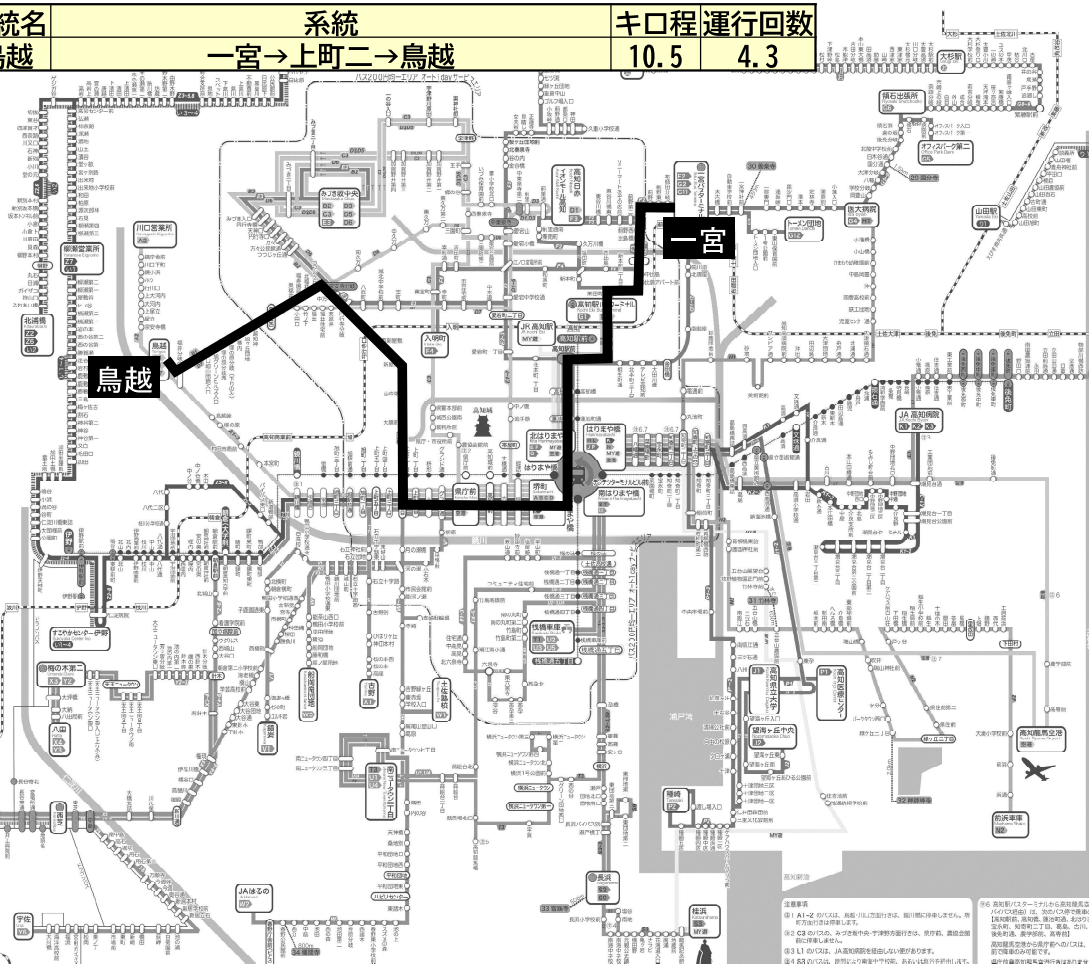
1/2000 1/2000 1/2000

1/2000 1/2000 1/2000

1/2000 1/2000 1/2000

1/2000 1/2000 1/2000

1/2000 1/2000 1/2000



番号	系統名	系統	キロ程	運行回数
26-1	鳥越	棧橋→六泉寺・宝町→鳥越	11.5	6.6

カード「でずか」を戻って
1-dayサービスエリア
1日500円乗り放題

1/2000 1/2000 1/2000

1/2000 1/2000 1/2000

1/2000 1/2000 1/2000

1/2000 1/2000 1/2000

1/2000 1/2000 1/2000

1/2000 1/2000 1/2000

1/2000 1/2000 1/2000

1/2000 1/2000 1/2000

1/2000 1/2000 1/2000

1/2000 1/2000 1/2000

1/2000 1/2000 1/2000

1/2000 1/2000 1/2000

1/2000 1/2000 1/2000

1/2000 1/2000 1/2000

1/2000 1/2000 1/2000

1/2000 1/2000 1/2000

1/2000 1/2000 1/2000

1/2000 1/2000 1/2000

1/2000 1/2000 1/2000

1/2000 1/2000 1/2000

1/2000 1/2000 1/2000

1/2000 1/2000 1/2000

1/2000 1/2000 1/2000

1/2000 1/2000 1/2000

1/2000 1/2000 1/2000

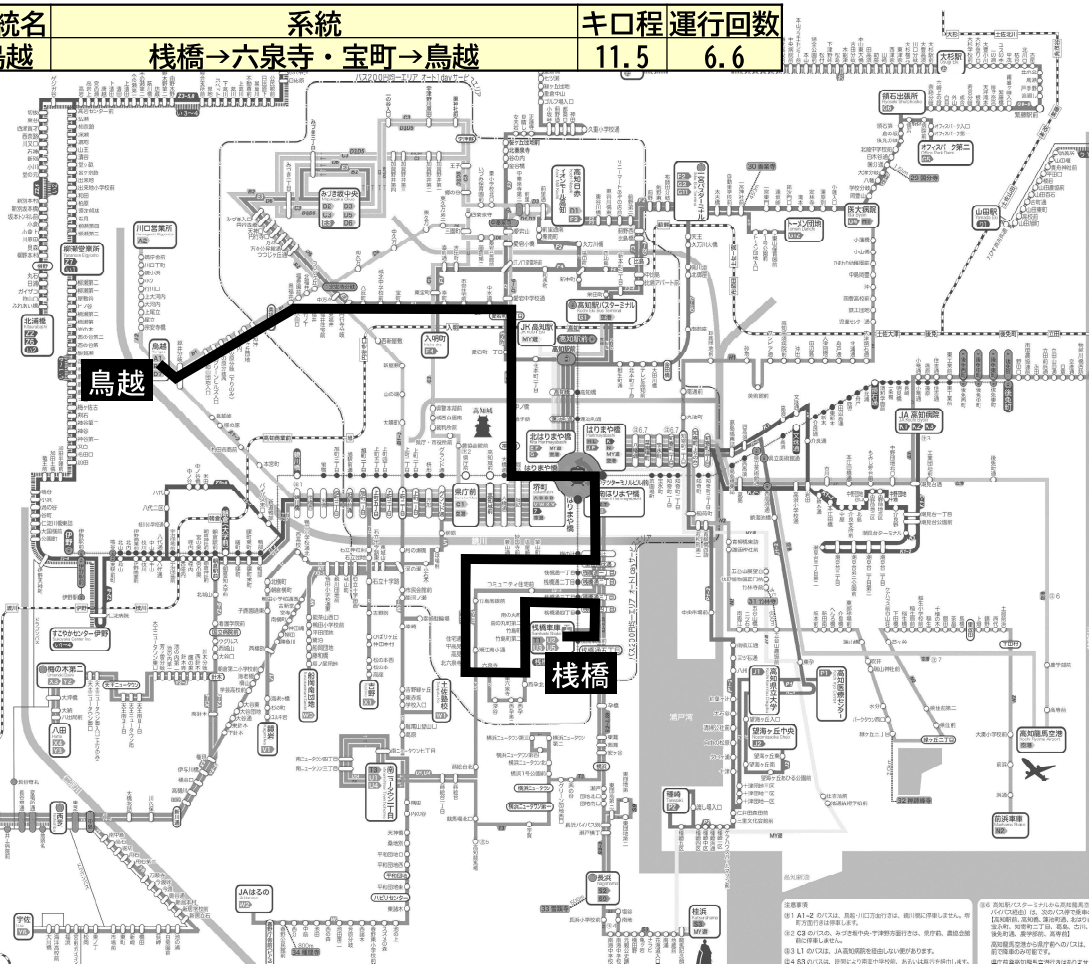
1/2000 1/2000 1/2000

1/2000 1/2000 1/2000

1/2000 1/2000 1/2000

1/2000 1/2000 1/2000

1/2000 1/2000 1/2000

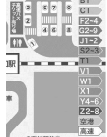


番号	系統名	系統	キロ程	運行回数
27-1	鳥越	種崎→宝町・十津→鳥越	17.1	3.6

ノード「ですか」を戻って
1-dayサービスエリア
1日500円乗り放題

1200円/日 高松圏

前面電車乗り場案内



鳥越

鳥越駅前

鳥越駅前

鳥越駅前

鳥越駅前

鳥越駅前

鳥越駅前

鳥越駅前

鳥越駅前

鳥越駅前

鳥越駅前

鳥越駅前

鳥越駅前

鳥越駅前

鳥越駅前

鳥越駅前

鳥越駅前

鳥越駅前

鳥越駅前

鳥越駅前

鳥越駅前

鳥越駅前

鳥越駅前

鳥越駅前

鳥越駅前

鳥越駅前

鳥越駅前

鳥越駅前

鳥越駅前

鳥越駅前

鳥越駅前

鳥越駅前

鳥越駅前

鳥越駅前

鳥越駅前

鳥越駅前

鳥越駅前

鳥越駅前

鳥越駅前

鳥越駅前

鳥越駅前

鳥越駅前

鳥越駅前

鳥越駅前

鳥越駅前

鳥越駅前

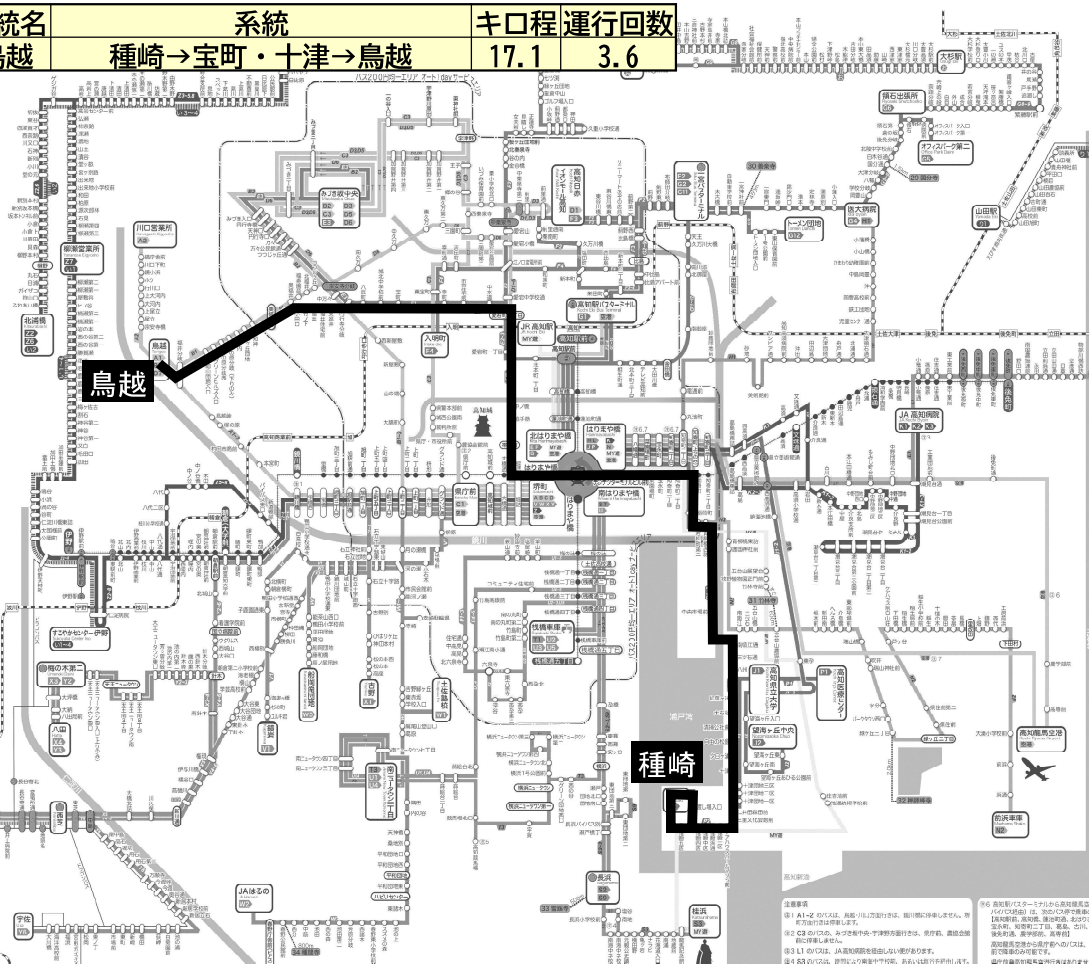
鳥越駅前

鳥越駅前

鳥越駅前

鳥越駅前

鳥越駅前

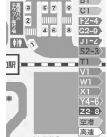


番号	系統名	系統	キロ程	運行回数
28-1	鳥越	棧橋→北環状・イオン→鳥越	10.7	4.0

ノード「ですか」を戻って
1-dayサービスエリア
1日500円乗り放題

1200円/日 高松圏

前面電車乗り場案内



鳥越

鳥越駅前

鳥越駅前

鳥越駅前

鳥越駅前

鳥越駅前

鳥越駅前

鳥越駅前

鳥越駅前

鳥越駅前

鳥越駅前

鳥越駅前

鳥越駅前

鳥越駅前

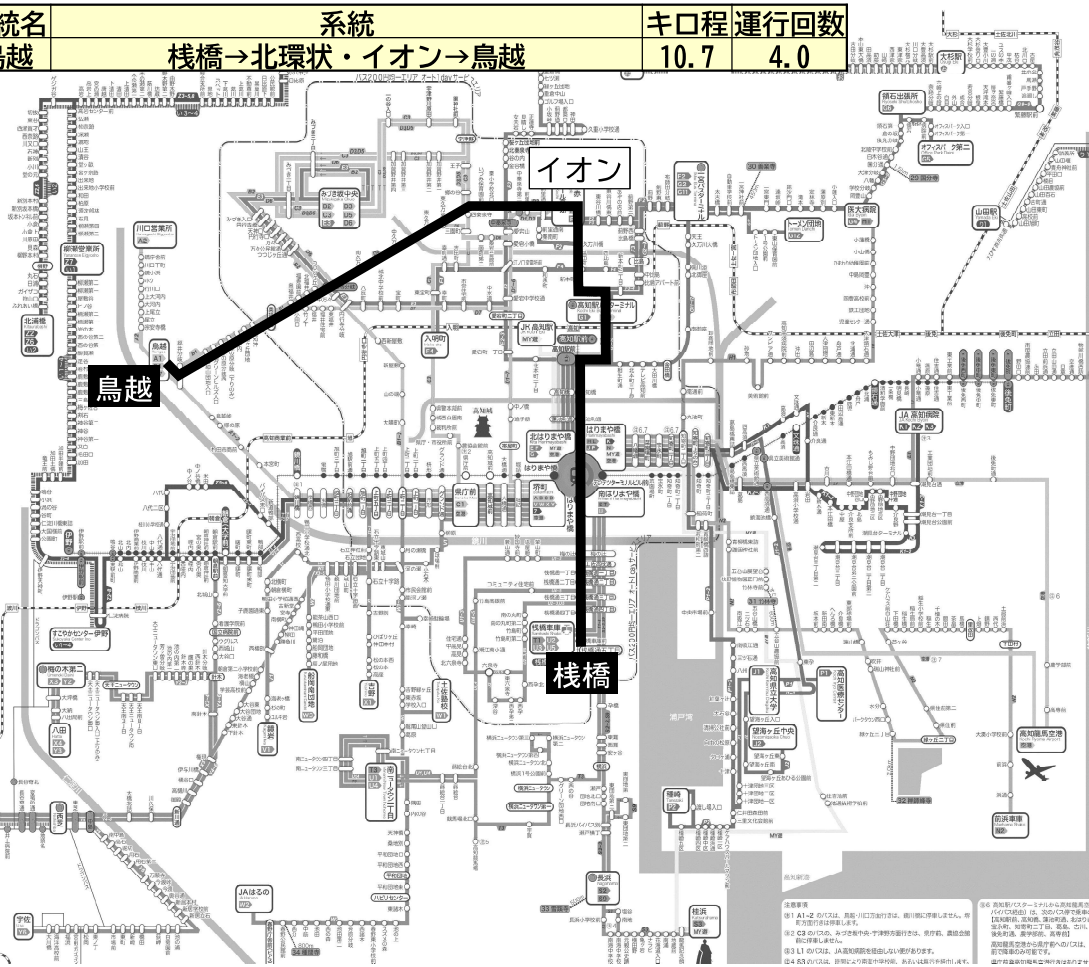
鳥越駅前

鳥越駅前

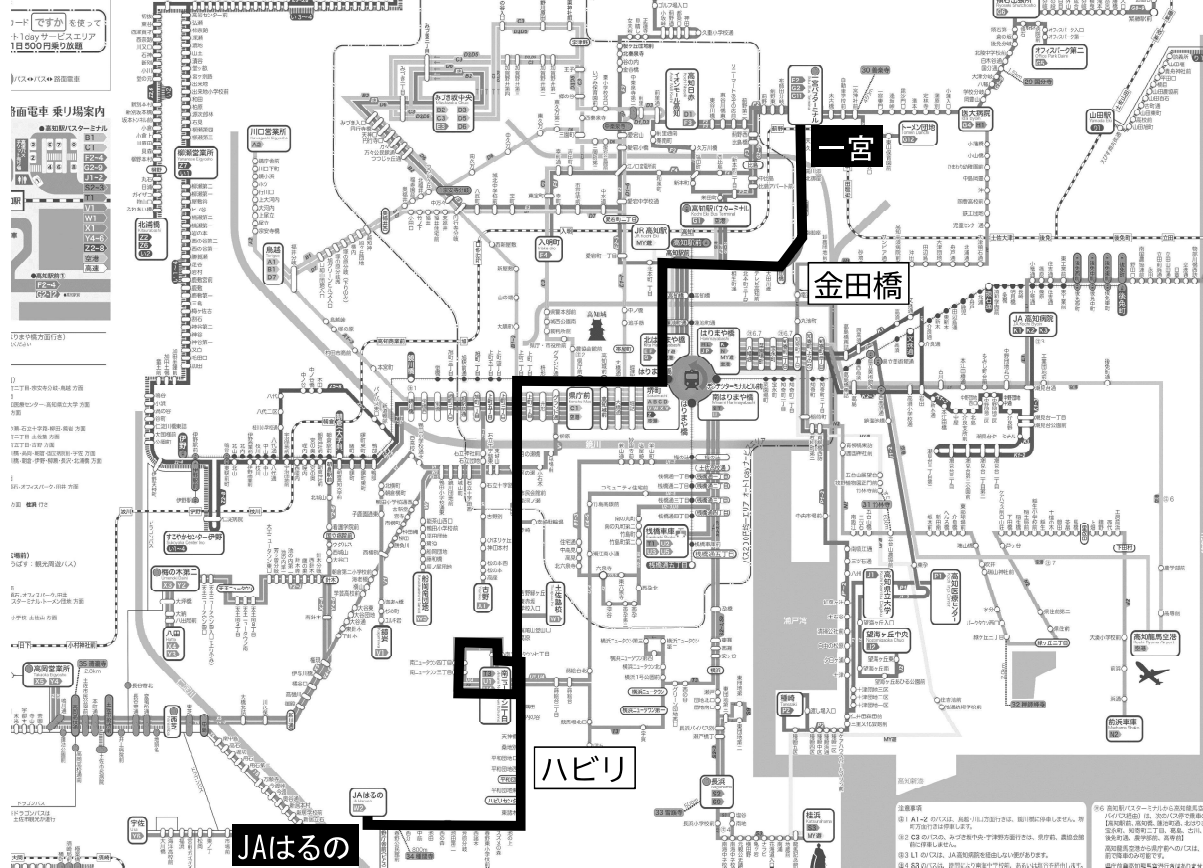
鳥越駅前

鳥越駅前

鳥越駅前

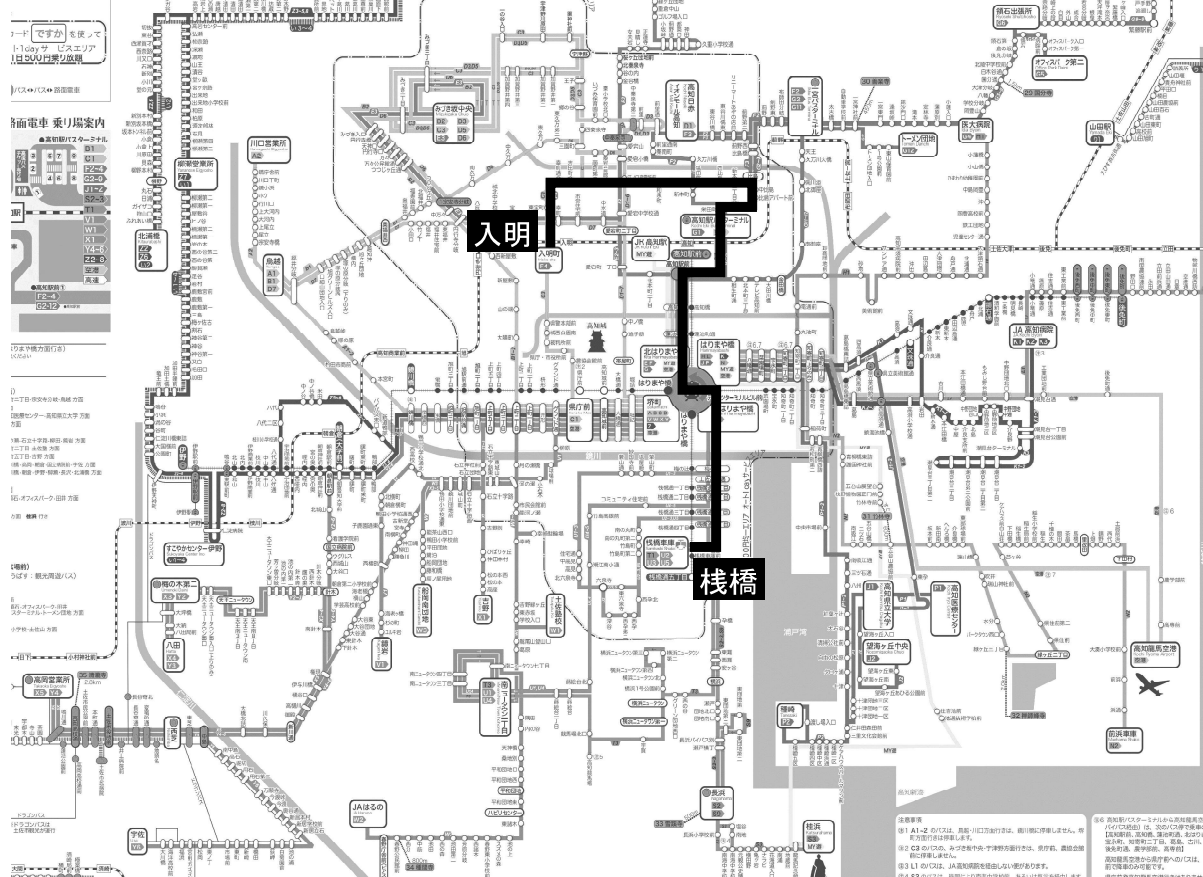


番号	系統名	系統	キロ程	運行回数
31-1	JAIはるの一宮→金田橋・上町二・南タウン・ハビリ→JAIはるの		22.7	1.3

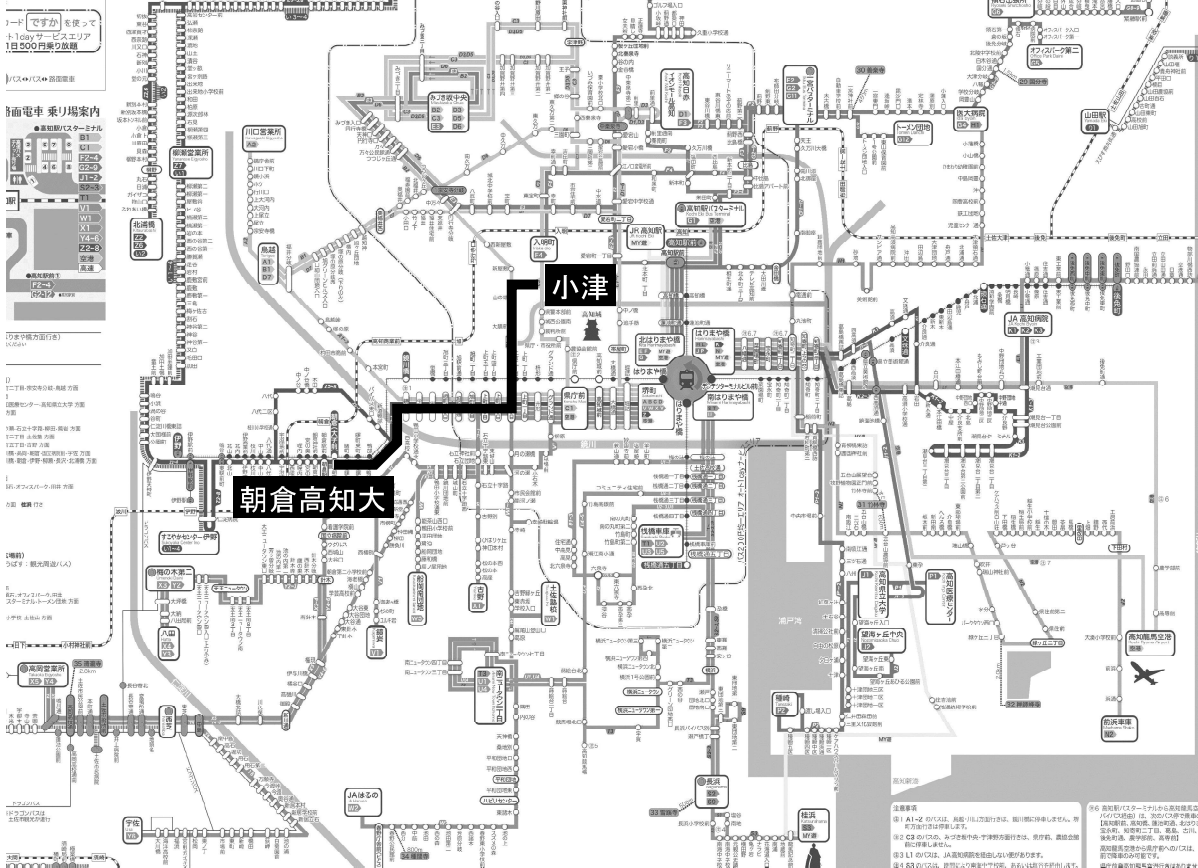


自主運行系統 国、自治体からの補助なし

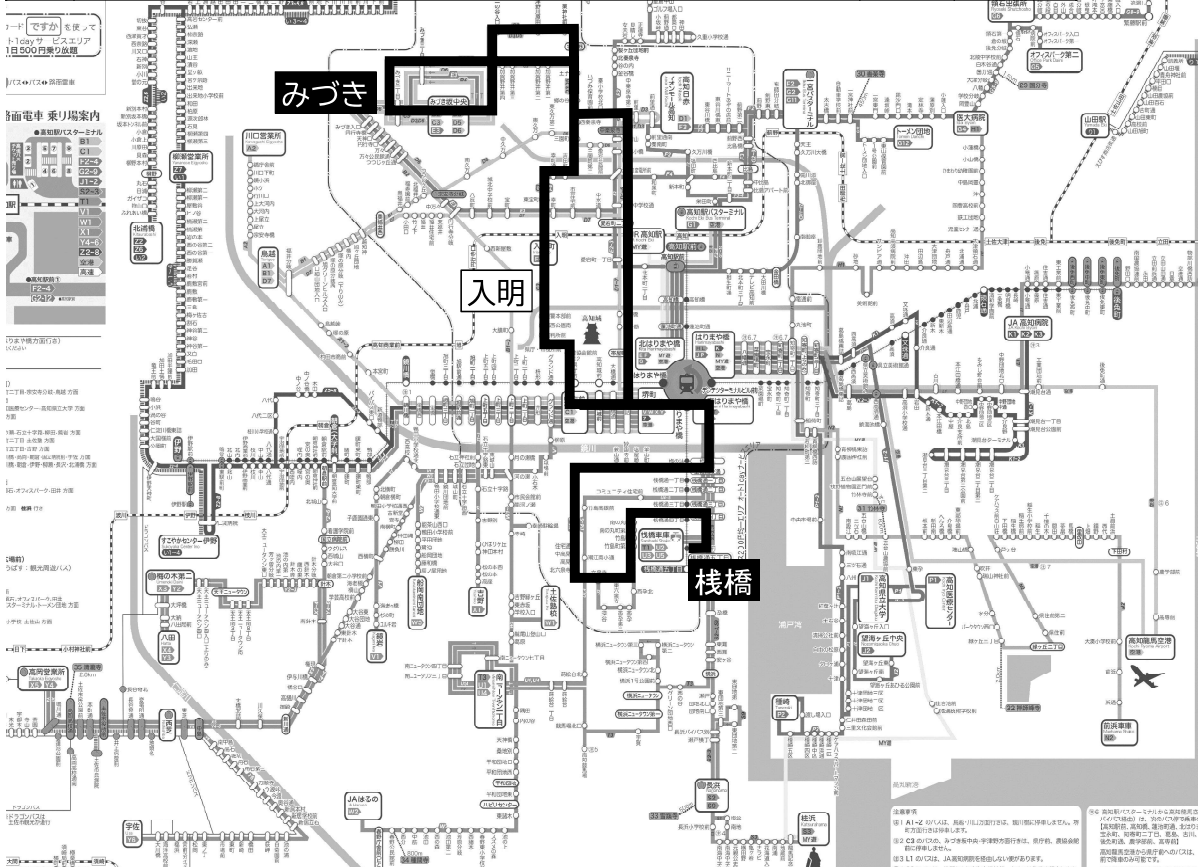
番号	系統名	系統	キロ程	運行回数
32-1	附小スクール入明→比島→棧橋		6.6	1.0



番号	系統名	系統	キロ程	運行回数
33-1	附小スクール	小津→朝倉高知大	4.9	1.0



番号	系統名	系統	キロ程	運行回数
34-1	宇津野／附小スクール	栈橋→東六・入明・観月・愛宕・東六→栈橋	21.0	0.6

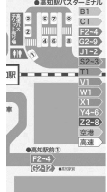


番号	系統名	系統	キロ程	運行回数
35-1	南タウン	県庁→桂浜道路→南タウン七	8.5	0.3

ロード「ですか」を戻って
1-day サービスエリア
1日500円乗り放題

1/2000 1/2500 1/3000

前面電車乗り場案内



1/2000 1/2500 1/3000

1/2000 1/2500 1/3000

1/2000 1/2500 1/3000

1/2000 1/2500 1/3000

1/2000 1/2500 1/3000

1/2000 1/2500 1/3000

1/2000 1/2500 1/3000

1/2000 1/2500 1/3000

1/2000 1/2500 1/3000

1/2000 1/2500 1/3000

1/2000 1/2500 1/3000

1/2000 1/2500 1/3000

1/2000 1/2500 1/3000

1/2000 1/2500 1/3000

1/2000 1/2500 1/3000

1/2000 1/2500 1/3000

1/2000 1/2500 1/3000

1/2000 1/2500 1/3000

1/2000 1/2500 1/3000

1/2000 1/2500 1/3000

1/2000 1/2500 1/3000

1/2000 1/2500 1/3000

1/2000 1/2500 1/3000

1/2000 1/2500 1/3000

1/2000 1/2500 1/3000

1/2000 1/2500 1/3000

1/2000 1/2500 1/3000

1/2000 1/2500 1/3000

1/2000 1/2500 1/3000

1/2000 1/2500 1/3000

1/2000 1/2500 1/3000

1/2000 1/2500 1/3000

1/2000 1/2500 1/3000

1/2000 1/2500 1/3000

1/2000 1/2500 1/3000

1/2000 1/2500 1/3000

1/2000 1/2500 1/3000

1/2000 1/2500 1/3000

1/2000 1/2500 1/3000

1/2000 1/2500 1/3000

1/2000 1/2500 1/3000

1/2000 1/2500 1/3000

1/2000 1/2500 1/3000

1/2000 1/2500 1/3000

1/2000 1/2500 1/3000

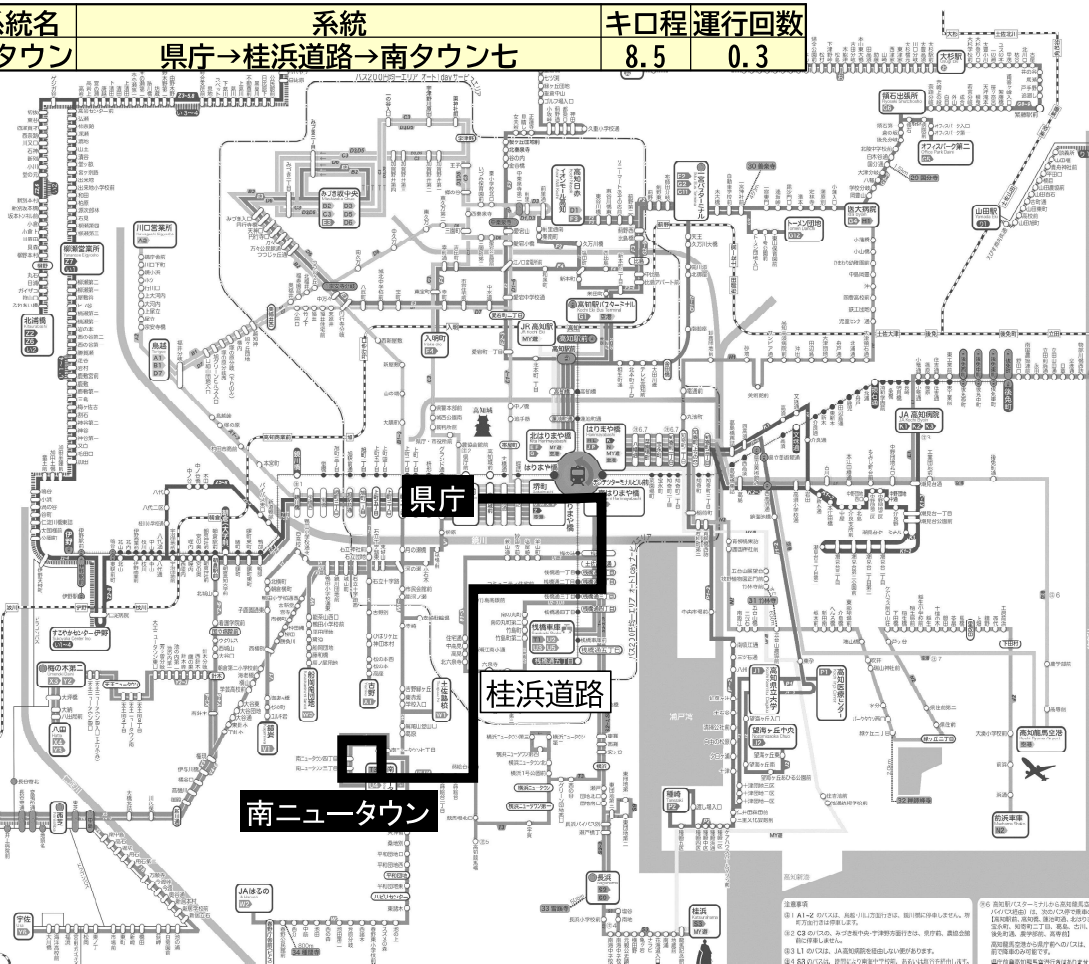
1/2000 1/2500 1/3000

1/2000 1/2500 1/3000

1/2000 1/2500 1/3000

1/2000 1/2500 1/3000

1/2000 1/2500 1/3000

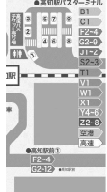


番号	系統名	系統	キロ程	運行回数
36-1	オフィス	オフィス→医大→上町二→鳥越	22.9	0.6

ロード「ですか」を戻って
1-day サービスエリア
1日500円乗り放題

1/2000 1/2500 1/3000

前面電車乗り場案内



1/2000 1/2500 1/3000

1/2000 1/2500 1/3000

1/2000 1/2500 1/3000

1/2000 1/2500 1/3000

1/2000 1/2500 1/3000

1/2000 1/2500 1/3000

1/2000 1/2500 1/3000

1/2000 1/2500 1/3000

1/2000 1/2500 1/3000

1/2000 1/2500 1/3000

1/2000 1/2500 1/3000

1/2000 1/2500 1/3000

1/2000 1/2500 1/3000

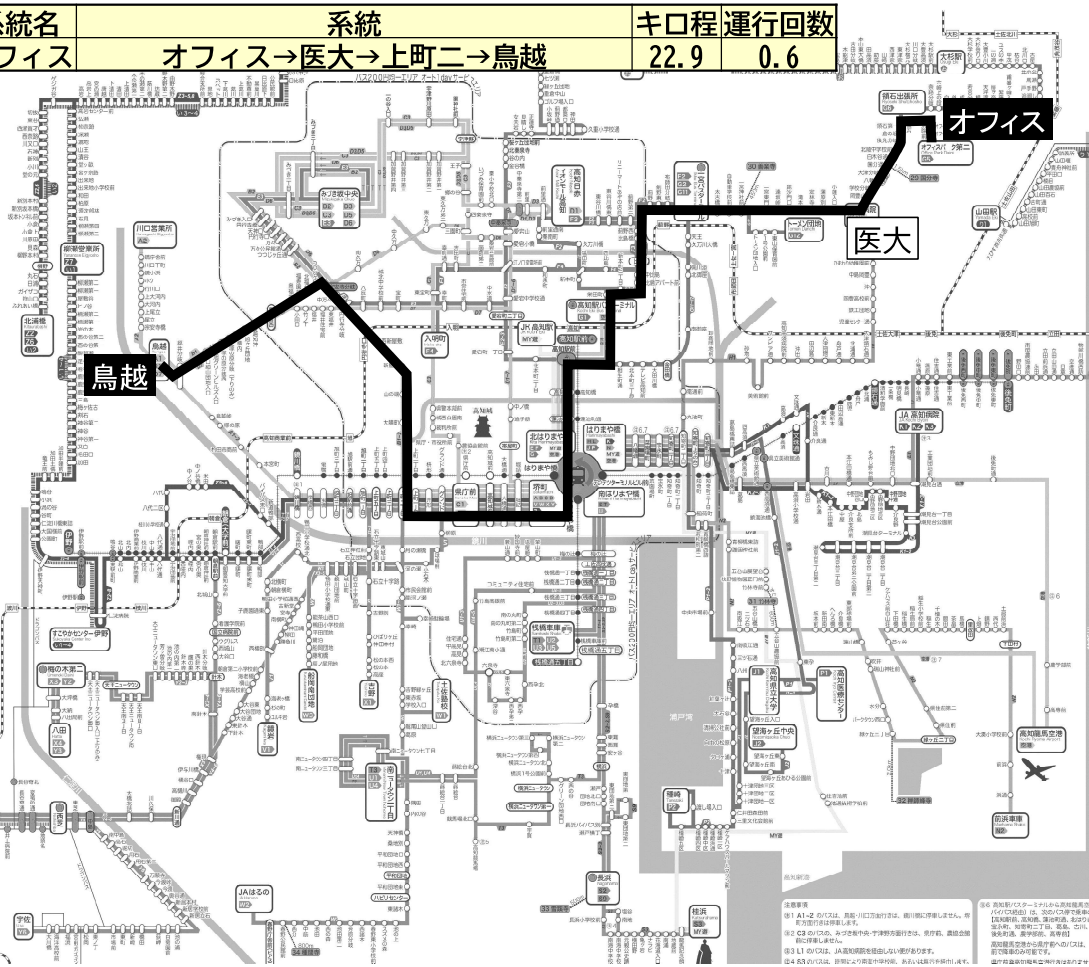
1/2000 1/2500 1/3000

1/2000 1/2500 1/3000

1/2000 1/2500 1/3000

1/2000 1/2500 1/3000

1/2000 1/2500 1/3000

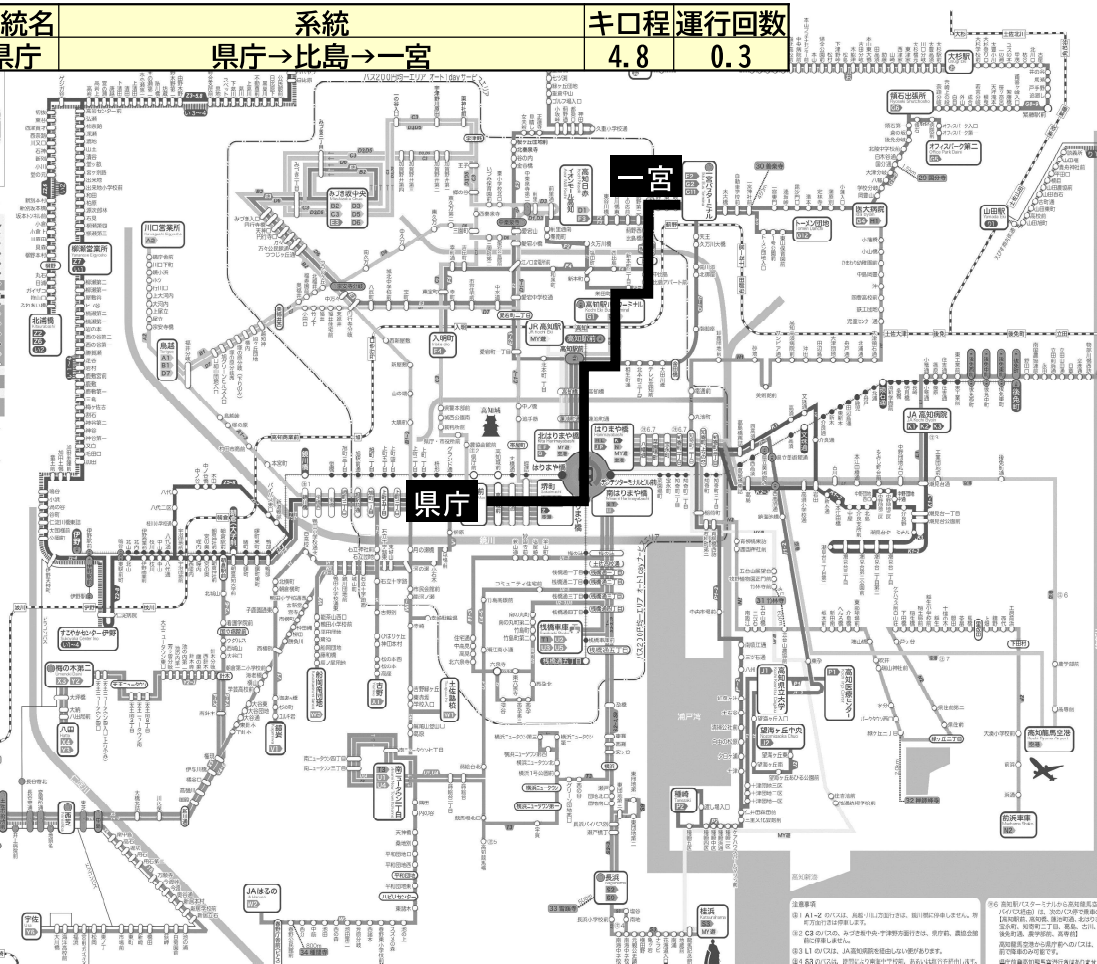


番号	系統名	系統	キロ程	運行回数
37-1	県庁	県庁→比島→一宮	4.8	0.3

1-10 11-20 21-30 31-40 41-50 51-60 61-70 71-80 81-90 91-100

11-12 13-14 15-16 17-18 19-20 21-22 23-24 25-26 27-28 29-30 31-32 33-34 35-36 37-38 39-40 41-42 43-44 45-46 47-48 49-50 51-52 53-54 55-56 57-58 59-60 61-62 63-64 65-66 67-68 69-70 71-72 73-74 75-76 77-78 79-80 81-82 83-84 85-86 87-88 89-90 91-92 93-94 95-96 97-98 99-100

11-12 13-14 15-16 17-18 19-20 21-22 23-24 25-26 27-28 29-30 31-32 33-34 35-36 37-38 39-40 41-42 43-44 45-46 47-48 49-50 51-52 53-54 55-56 57-58 59-60 61-62 63-64 65-66 67-68 69-70 71-72 73-74 75-76 77-78 79-80 81-82 83-84 85-86 87-88 89-90 91-92 93-94 95-96 97-98 99-100

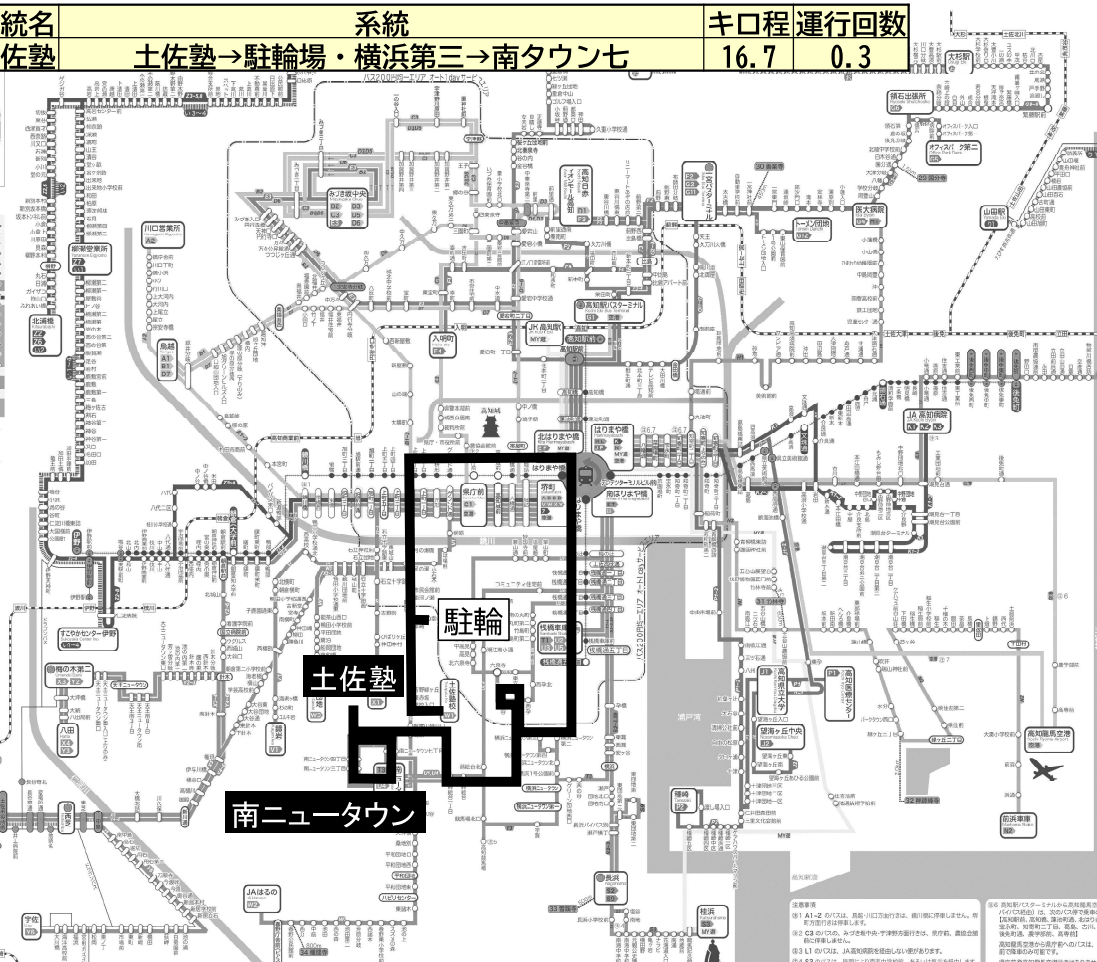


番号	系統名	系統	キロ程	運行回数
38-1	土佐塾	土佐塾→駐輪場・横浜第三→南タウン七	16.7	0.3

1-10 11-20 21-30 31-40 41-50 51-60 61-70 71-80 81-90 91-100

11-12 13-14 15-16 17-18 19-20 21-22 23-24 25-26 27-28 29-30 31-32 33-34 35-36 37-38 39-40 41-42 43-44 45-46 47-48 49-50 51-52 53-54 55-56 57-58 59-60 61-62 63-64 65-66 67-68 69-70 71-72 73-74 75-76 77-78 79-80 81-82 83-84 85-86 87-88 89-90 91-92 93-94 95-96 97-98 99-100

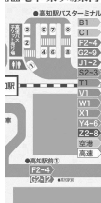
11-12 13-14 15-16 17-18 19-20 21-22 23-24 25-26 27-28 29-30 31-32 33-34 35-36 37-38 39-40 41-42 43-44 45-46 47-48 49-50 51-52 53-54 55-56 57-58 59-60 61-62 63-64 65-66 67-68 69-70 71-72 73-74 75-76 77-78 79-80 81-82 83-84 85-86 87-88 89-90 91-92 93-94 95-96 97-98 99-100



番号	系統名	系統	キロ程	運行回数
41-1	土佐塾	医大→上町二→土佐塾	15.7	0.7

ロード「ですか」を戻って
1-dayサービスエリア
1日500円乗り放題

バス・バス 高松方面



バス乗り場内

バス乗り場内

バス乗り場内

バス乗り場内

バス乗り場内

バス乗り場内

バス乗り場内

バス乗り場内

バス乗り場内

バス乗り場内

バス乗り場内

バス乗り場内

バス乗り場内

バス乗り場内

バス乗り場内

バス乗り場内

バス乗り場内

バス乗り場内

バス乗り場内

バス乗り場内

バス乗り場内

バス乗り場内

バス乗り場内

バス乗り場内

バス乗り場内

バス乗り場内

バス乗り場内

バス乗り場内

バス乗り場内

バス乗り場内

バス乗り場内

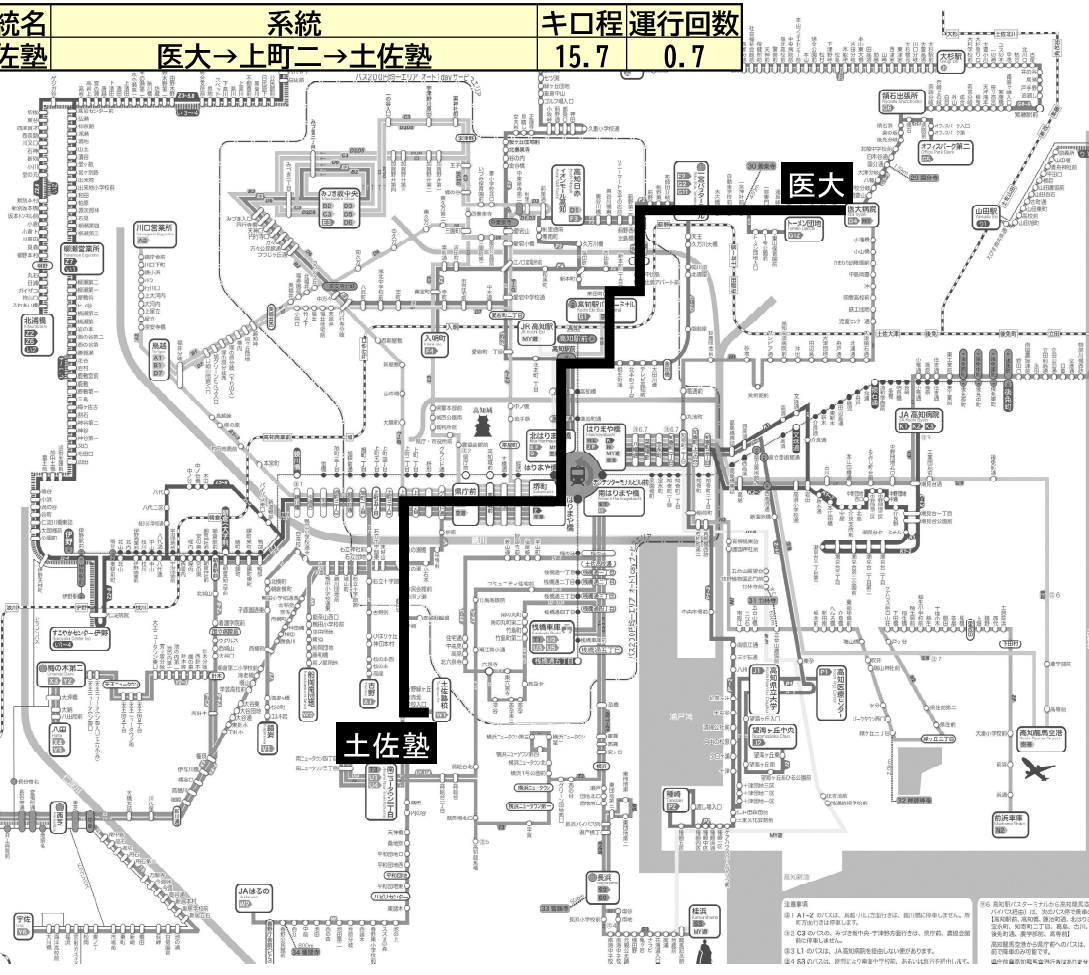
バス乗り場内

バス乗り場内

バス乗り場内

バス乗り場内

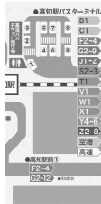
バス乗り場内



番号	系統名	系統	キロ程	運行回数
42-1	土佐塾	土佐塾→駐輪場→一宮	9.8	0.8

ロード「ですか」を戻って
1-dayサービスエリア
1日500円乗り放題

バス・バス 高松方面



バス乗り場内

バス乗り場内

バス乗り場内

バス乗り場内

バス乗り場内

バス乗り場内

バス乗り場内

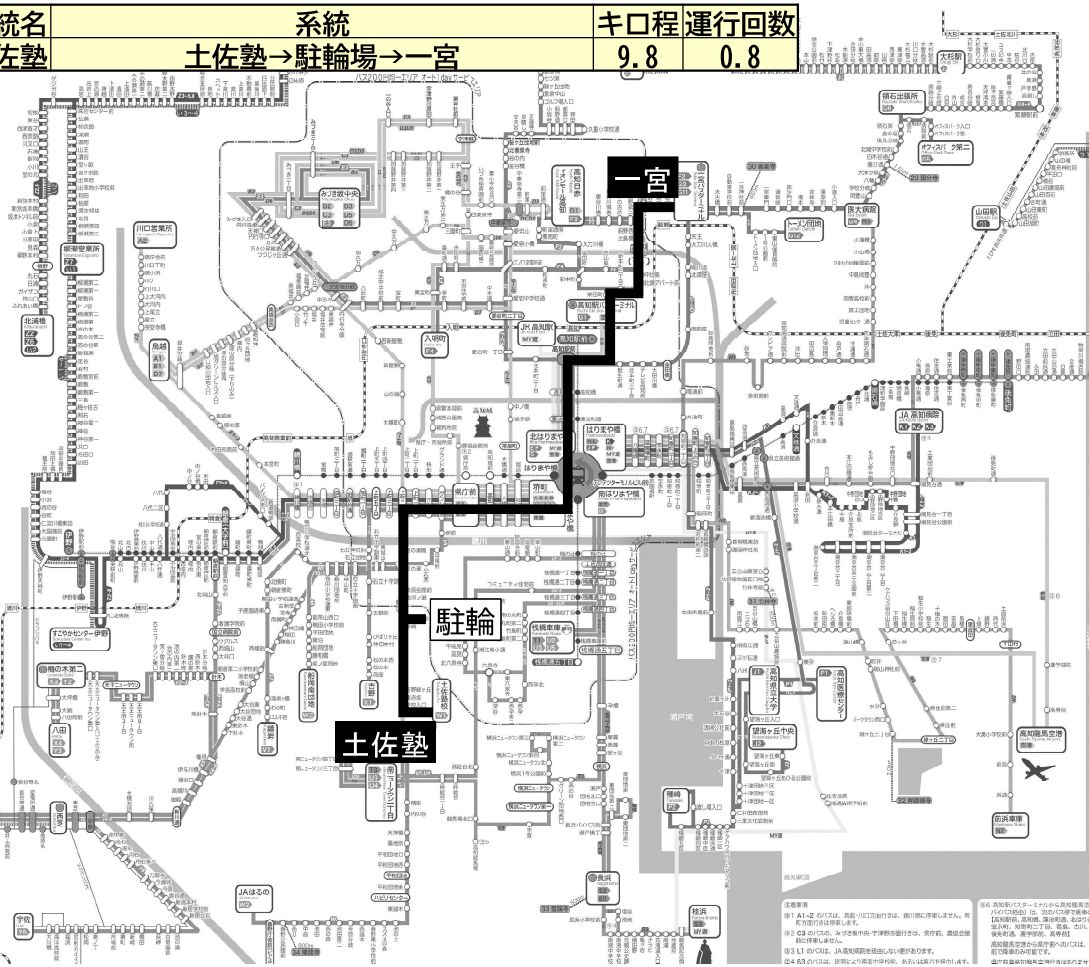
バス乗り場内

バス乗り場内

バス乗り場内

バス乗り場内

バス乗り場内



番号	系統名	系統	キロ程	運行回数
43-1	土佐塾	長浜→土佐塾	12.8	0.3

1-10 1250円
1.1500円
1.1500円

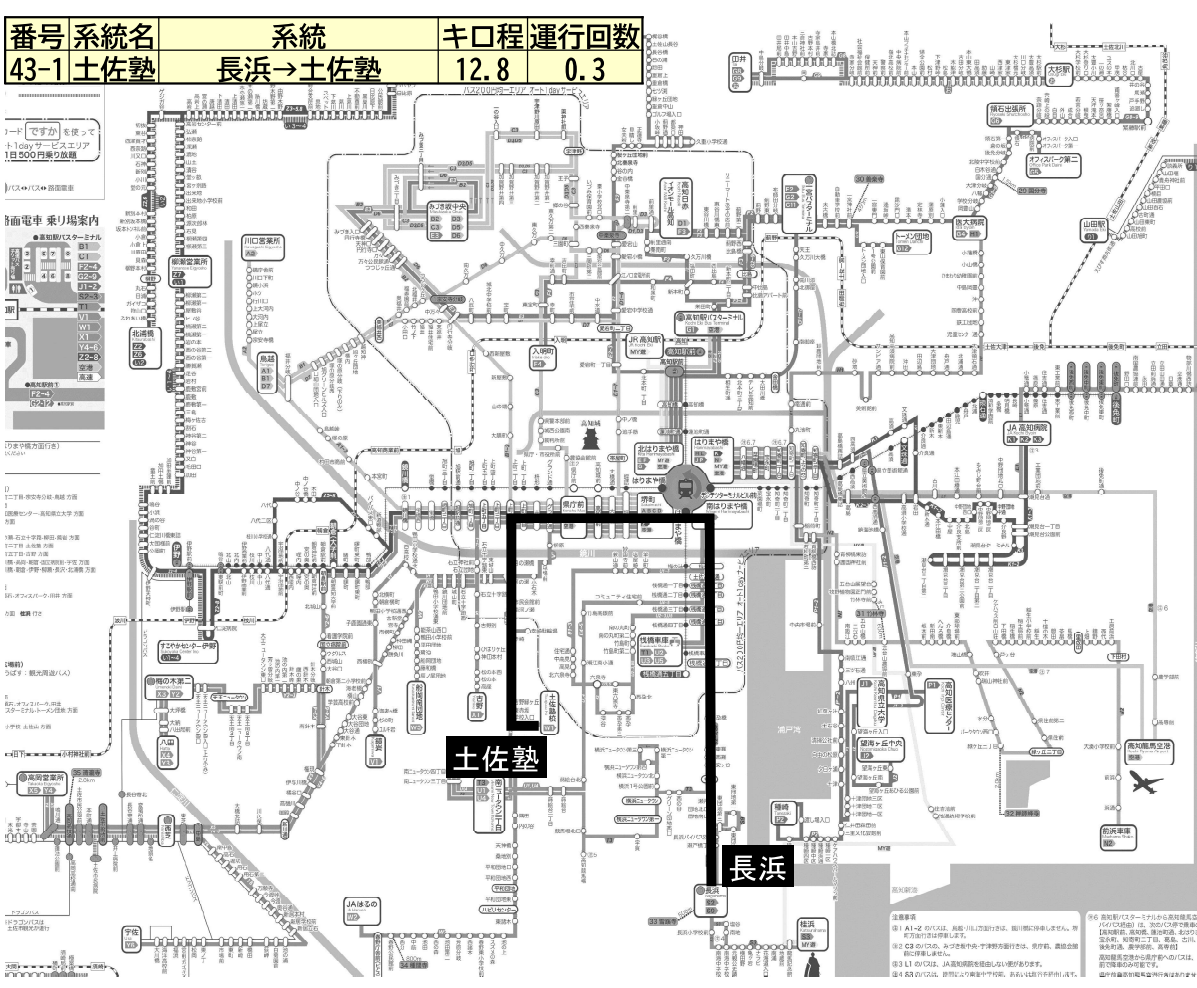
1-10 1250円
1.1500円
1.1500円

1-10 1250円
1.1500円
1.1500円

1-10 1250円
1.1500円
1.1500円

1-10 1250円
1.1500円
1.1500円

1-10 1250円
1.1500円
1.1500円



番号	系統名	系統	キロ程	運行回数
44-1	長浜	長浜→朝倉→高岡	24.6	2.1

1-10 1250円
1.1500円
1.1500円

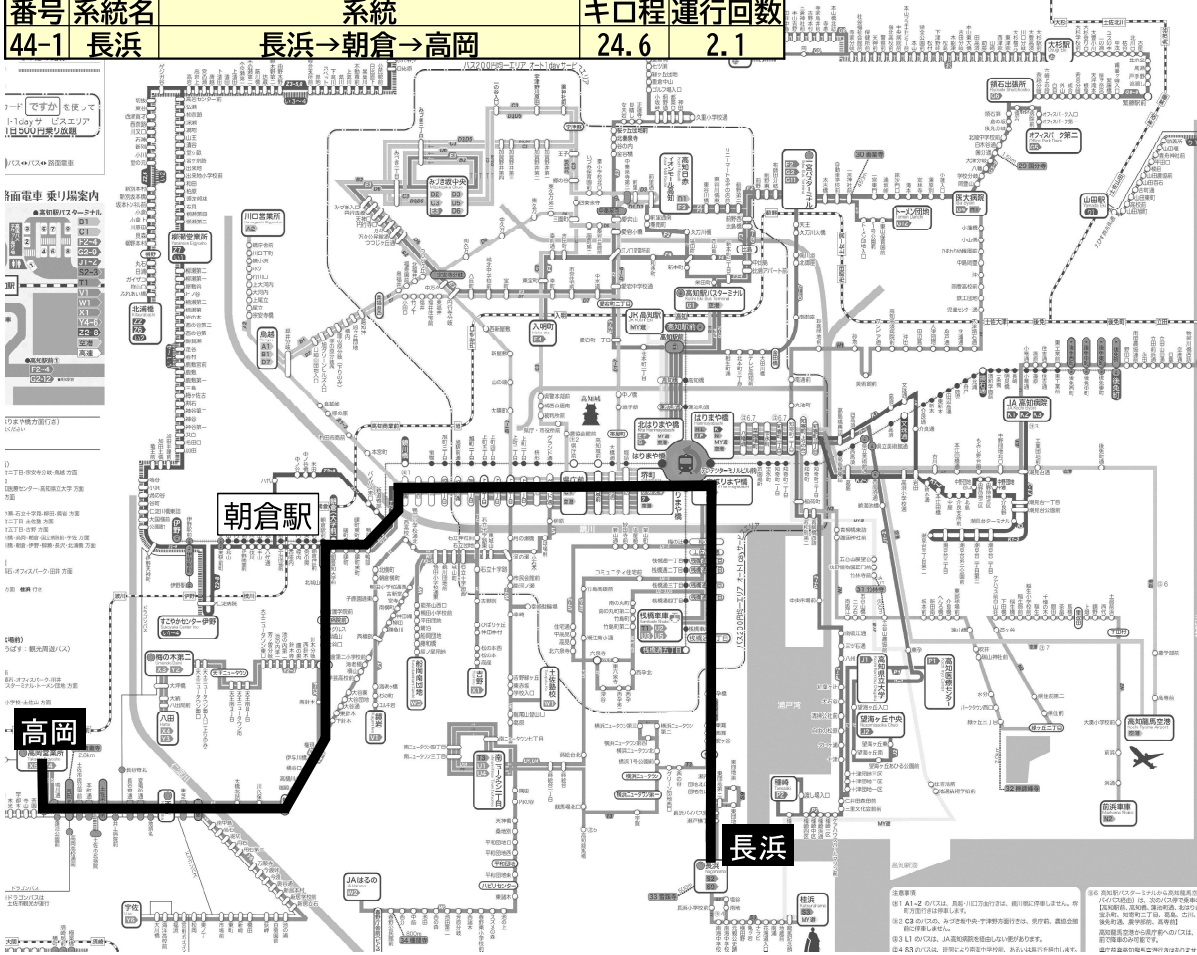
1-10 1250円
1.1500円
1.1500円

1-10 1250円
1.1500円
1.1500円

1-10 1250円
1.1500円
1.1500円

1-10 1250円
1.1500円
1.1500円

1-10 1250円
1.1500円
1.1500円



番号	系統名	系統	キロ程	運行回数
47-1	みづき県庁	みづき→宝町・高知駅→県庁	7.2	0.3

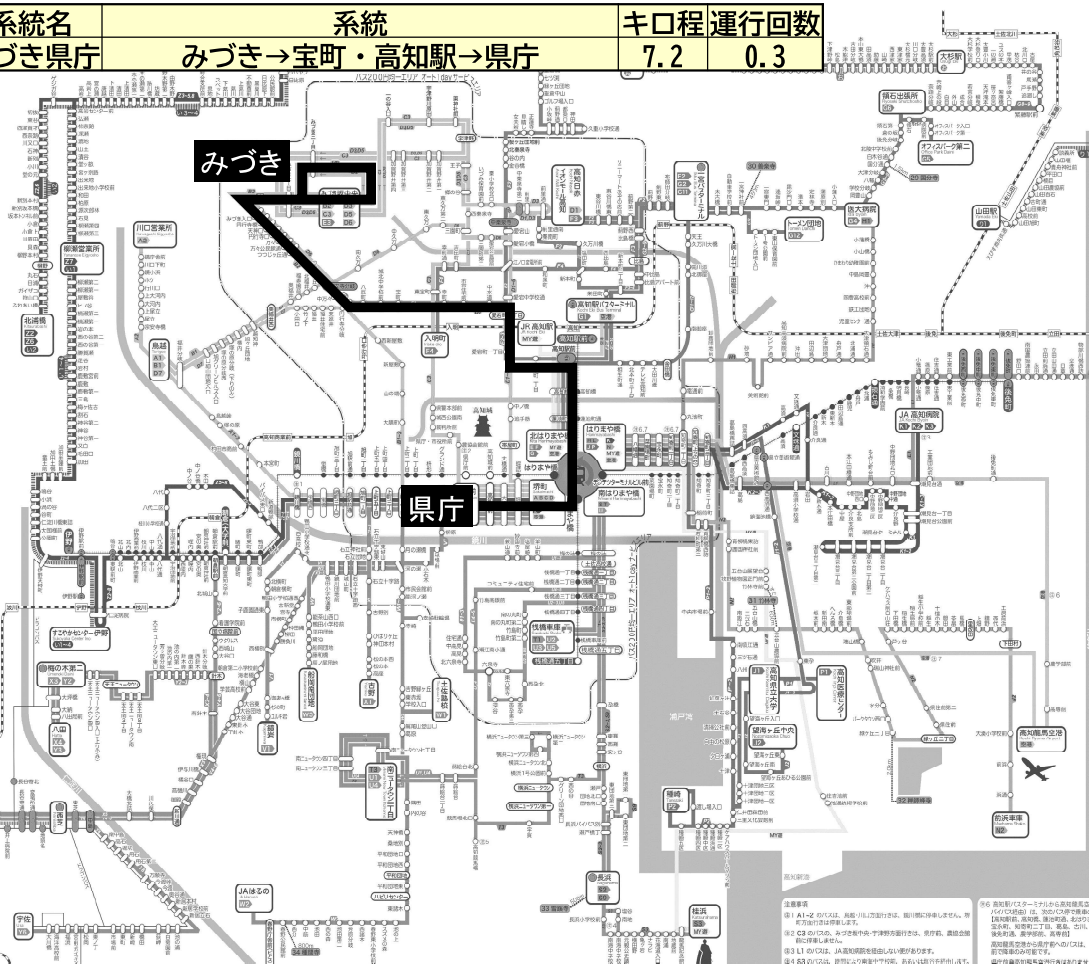
1-10 11-12 13-14 15-16 17-18 19-20 21-22 23-24 25-26 27-28 29-30 31-32 33-34 35-36 37-38 39-40 41-42 43-44 45-46 47-48 49-50 51-52 53-54 55-56 57-58 59-60 61-62 63-64 65-66 67-68 69-70 71-72 73-74 75-76 77-78 79-80 81-82 83-84 85-86 87-88 89-90 91-92 93-94 95-96 97-98 99-100

11-12 13-14 15-16 17-18 19-20 21-22 23-24 25-26 27-28 29-30 31-32 33-34 35-36 37-38 39-40 41-42 43-44 45-46 47-48 49-50 51-52 53-54 55-56 57-58 59-60 61-62 63-64 65-66 67-68 69-70 71-72 73-74 75-76 77-78 79-80 81-82 83-84 85-86 87-88 89-90 91-92 93-94 95-96 97-98 99-100

11-12 13-14 15-16 17-18 19-20 21-22 23-24 25-26 27-28 29-30 31-32 33-34 35-36 37-38 39-40 41-42 43-44 45-46 47-48 49-50 51-52 53-54 55-56 57-58 59-60 61-62 63-64 65-66 67-68 69-70 71-72 73-74 75-76 77-78 79-80 81-82 83-84 85-86 87-88 89-90 91-92 93-94 95-96 97-98 99-100

11-12 13-14 15-16 17-18 19-20 21-22 23-24 25-26 27-28 29-30 31-32 33-34 35-36 37-38 39-40 41-42 43-44 45-46 47-48 49-50 51-52 53-54 55-56 57-58 59-60 61-62 63-64 65-66 67-68 69-70 71-72 73-74 75-76 77-78 79-80 81-82 83-84 85-86 87-88 89-90 91-92 93-94 95-96 97-98 99-100

11-12 13-14 15-16 17-18 19-20 21-22 23-24 25-26 27-28 29-30 31-32 33-34 35-36 37-38 39-40 41-42 43-44 45-46 47-48 49-50 51-52 53-54 55-56 57-58 59-60 61-62 63-64 65-66 67-68 69-70 71-72 73-74 75-76 77-78 79-80 81-82 83-84 85-86 87-88 89-90 91-92 93-94 95-96 97-98 99-100



注意
 1. 本路線は、高知市街地を走行する路線であり、乗降客が非常に多い時間帯があります。乗客の安全を確保するため、乗降の際はご注意ください。
 2. 本路線は、高知市街地を走行する路線であり、乗降客が非常に多い時間帯があります。乗客の安全を確保するため、乗降の際はご注意ください。
 3. 本路線は、高知市街地を走行する路線であり、乗降客が非常に多い時間帯があります。乗客の安全を確保するため、乗降の際はご注意ください。