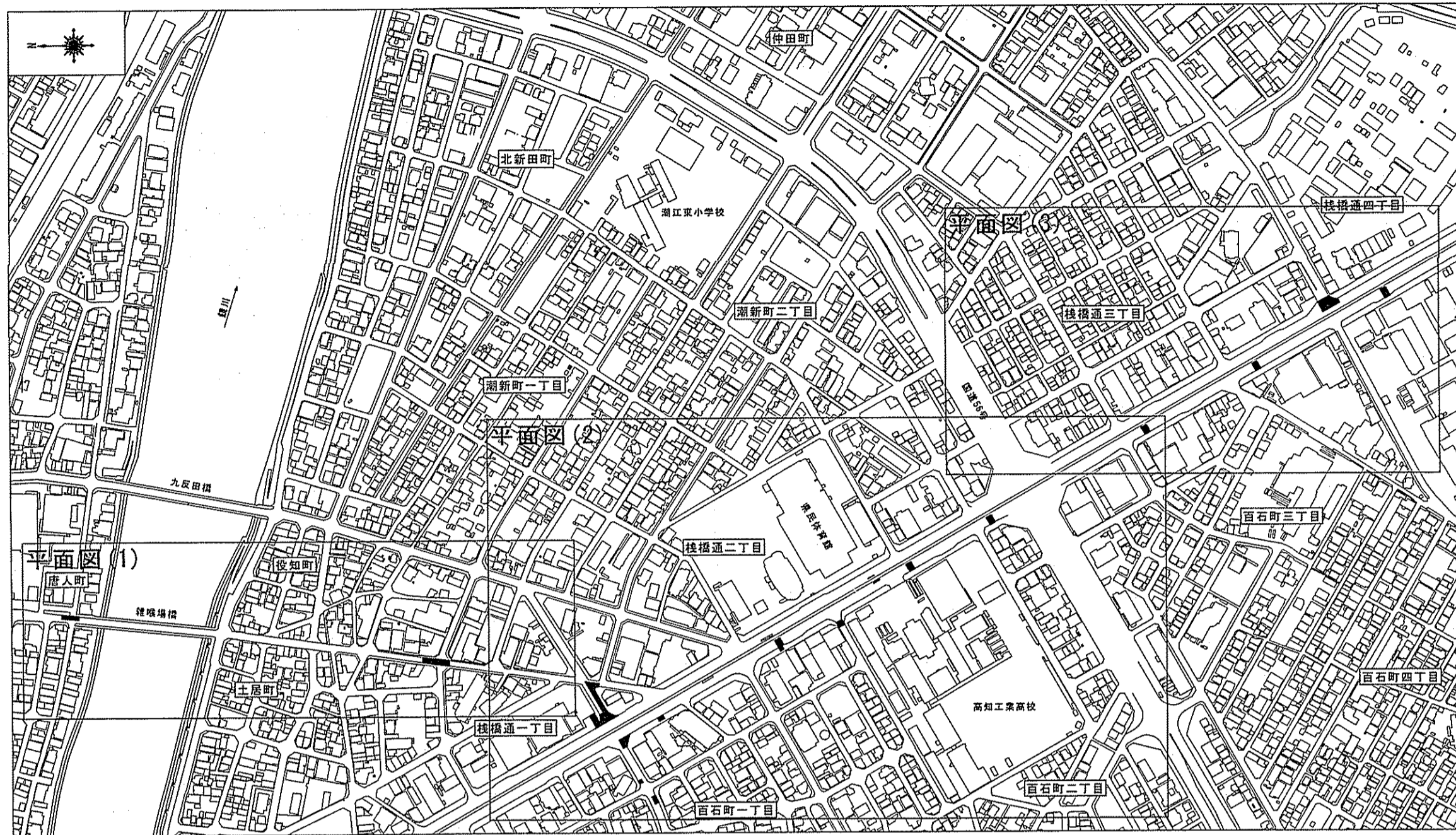
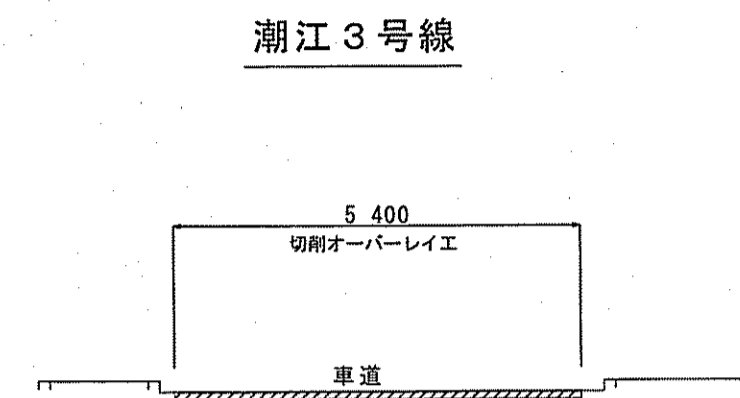


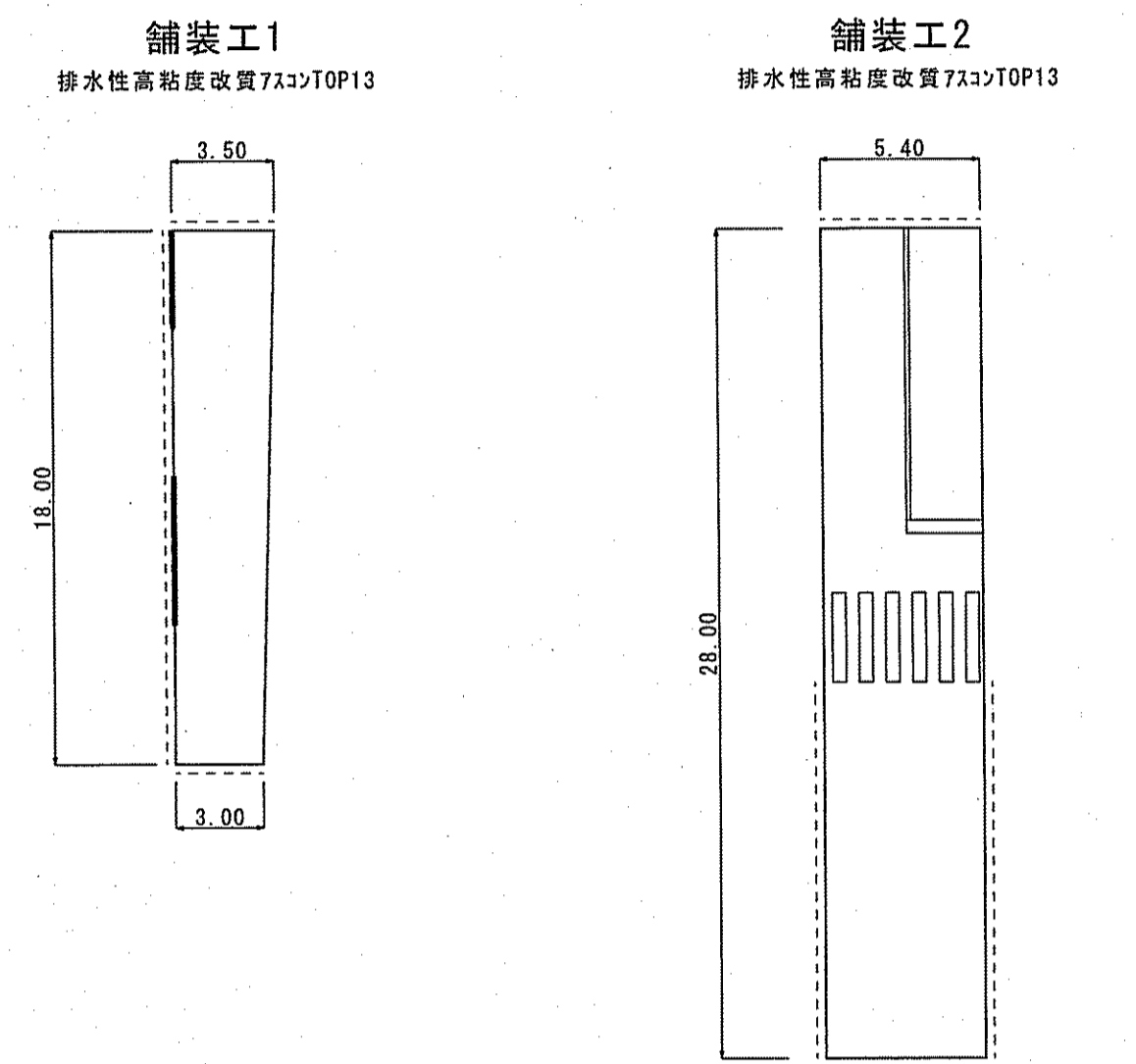
位置図 S=1:5000



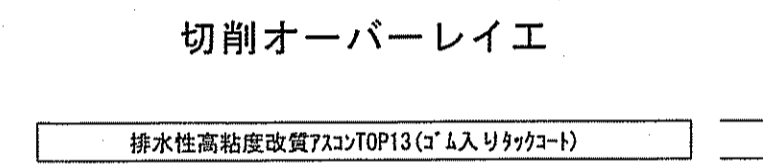
横断面図(1) S=1:100



舗装工展開図(1) S=1:250



舗装構成図(1) S=1:10



平面図(1) S=1:1000



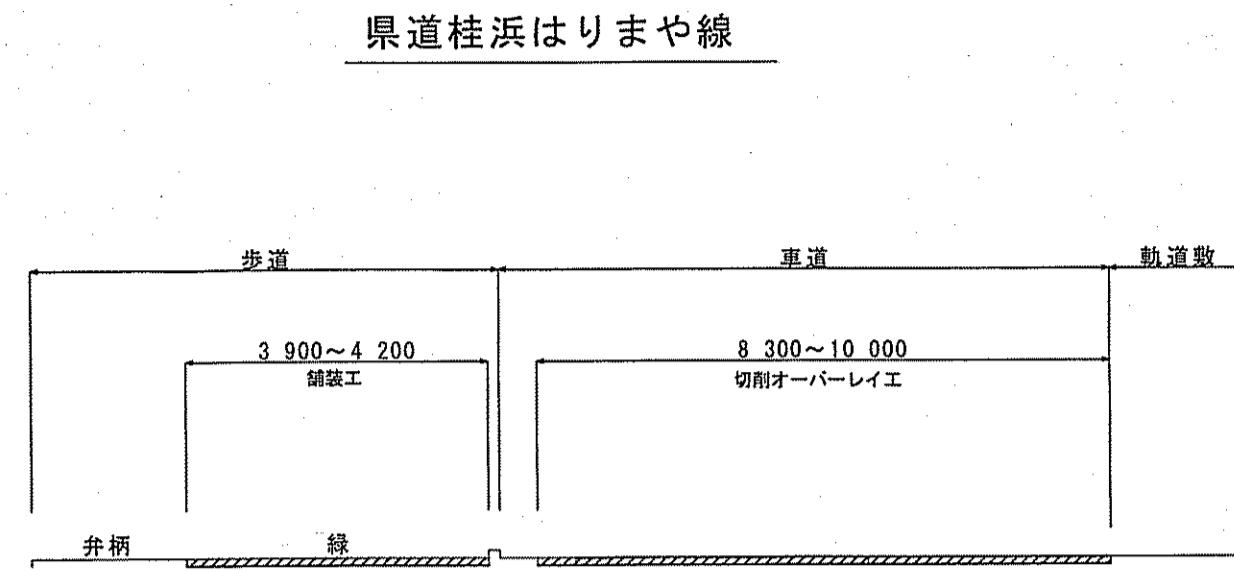
課長	課長補佐	係長	調査	設計
(土屋)	(船村)	(船村)	(船村)	(船村)
唐人町～棧橋通四丁目 配水本管布設に伴う舗装工事				令和6年度 1/4
工事設計図				図示
位置図、平面図(1)、横断面図(1)、展開図(1)、舗装構成図(1)				図示
高知市上下水道局水道整備課				

平面図(2) S=1:1000

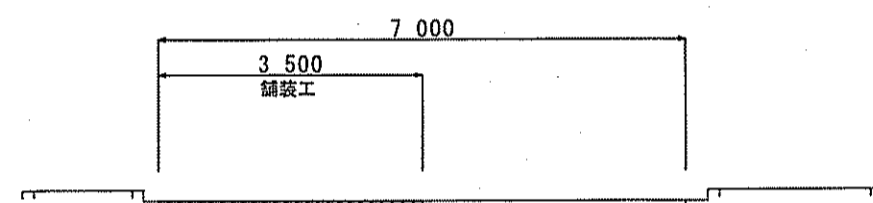


課長	課長補佐	係長	調査	設計
土居	藤田	船橋	谷	藤岡
唐人町～栈橋通四丁目 配水管布設替に伴う舗装工事				2/4
工事設計図				図示
平面図(2)				図尺
高知市上下水道局水道整備課				

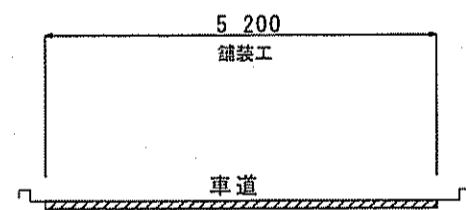
横断図(2) S=1:100



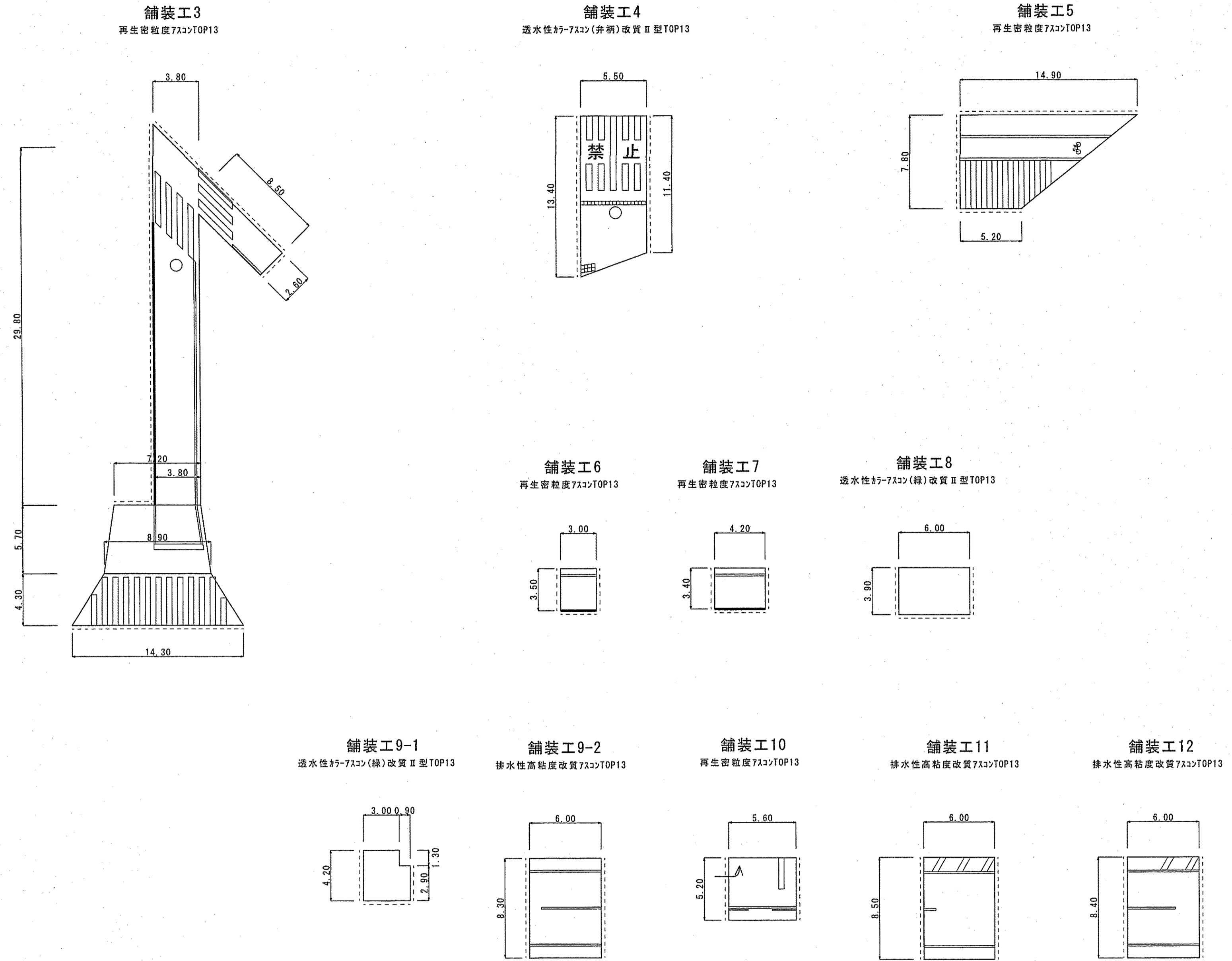
潮江3号線



潮江84号線

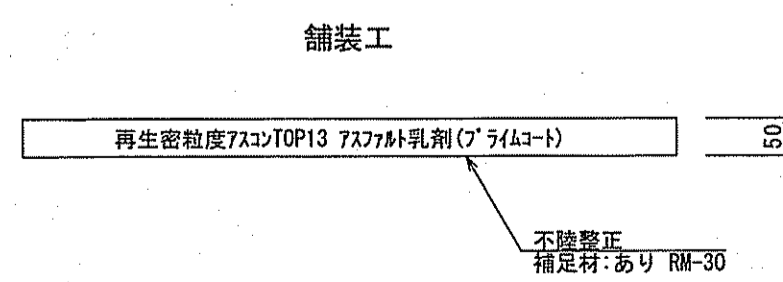


舗装工展開図(2) S=1:250

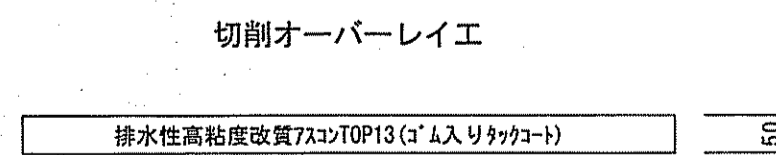


舗装構成図(2) S=1:10

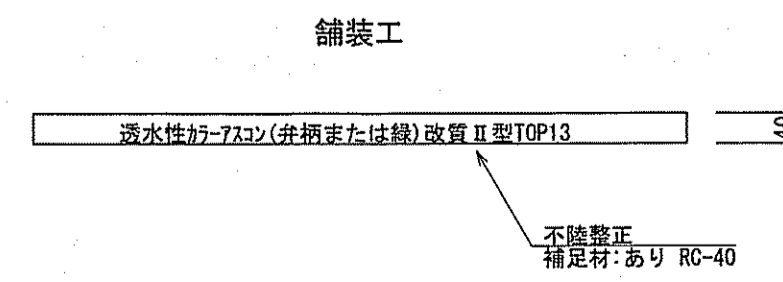
再生密粒度As施工箇所



排水性As施工箇所



県道歩道舗装



課長	課長補佐	係長	調査	設計
(主)	(主)	(主)	(主)	(主)
唐人町～棧橋通四丁目 配水本管布設に伴う舗装工事				令和6年度 3/4
工事設計図				図示
横断図(2)、展開図(2)、舗装構成図(2)				尺
高知市上下水道局水道整備課				


平面図(3) S=1:1000



舗装構成図(3) S=1:10

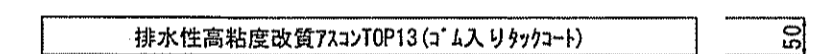
再生密粒度As施工箇所

切削オーバーレイ

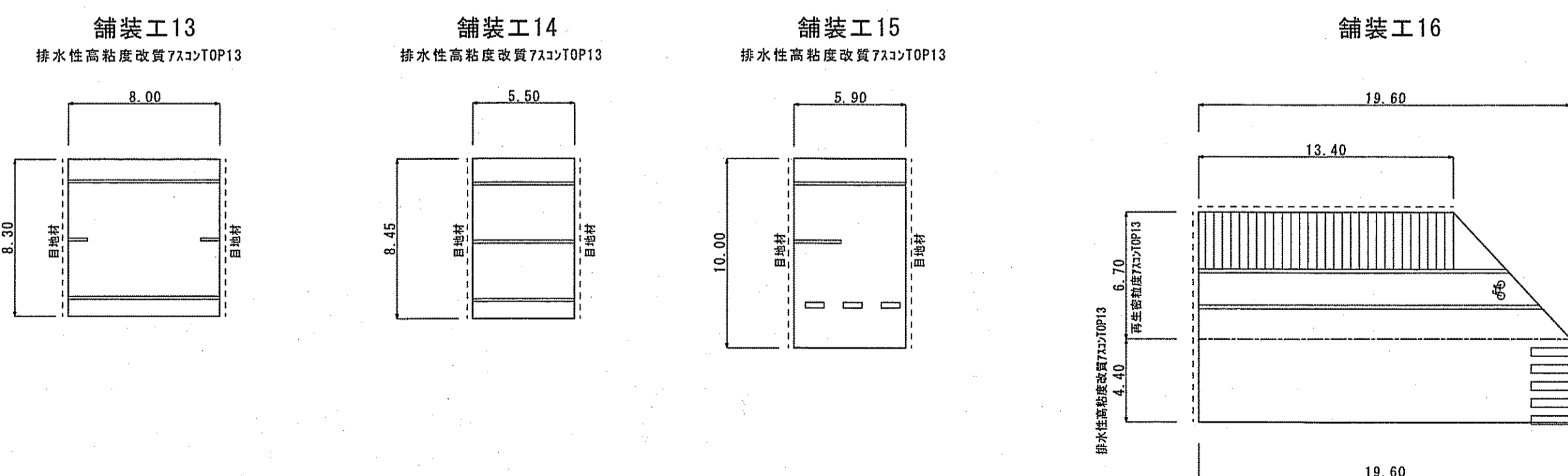


排水性As施工箇所

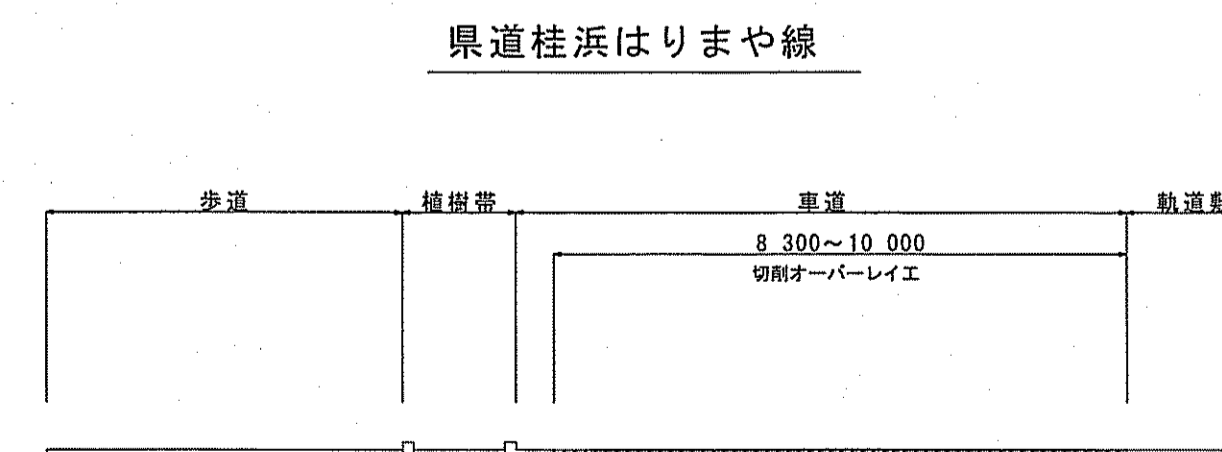
切削オーバーレイ



舗装工展開図(3) S=1:250



横断面図(3) S=1:100



課長	課長補佐	係長	調査	設計
(印)	(印)	(印)	(印)	(印)
高知市上下水道局水道整備課				令和6年度
唐人町~棧橋通四丁目 配水本管布設替に伴う舗装工事				4/4
工事設計図				図示
平面図(3)、横断面(3)、展開図(3)、舗装構成図(3)				尺