04HD884

高 知 広 域 都 市 計 画 図



		04HD891
	04HD884	04HD893
04HD981	04HD982	04HD991

行 政 区 画

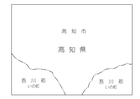

記 号



株式会社パスコ調製

高 知 県

調 製　平成24年 1月
測 図　平成25年 3月 SUMMIT

座 標 系 第Ⅳ系「 座標値は、世界測地系に対応 」
等高線間隔　2 m

1 : 2, 500
0 100 200 300 400 500m

「この測量成果は、国土地理院長の承認及び指示を得て
同院所管の測量成果を使用して得たものである。
（承認番号）　平２４ 四公 第３７号 」

04HD884