04HE912

高知広域都市計画図

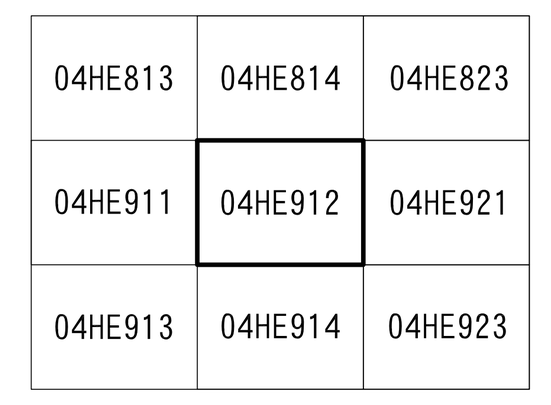

行政区画

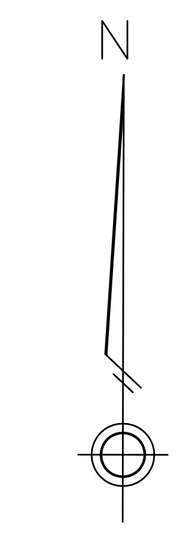

記号

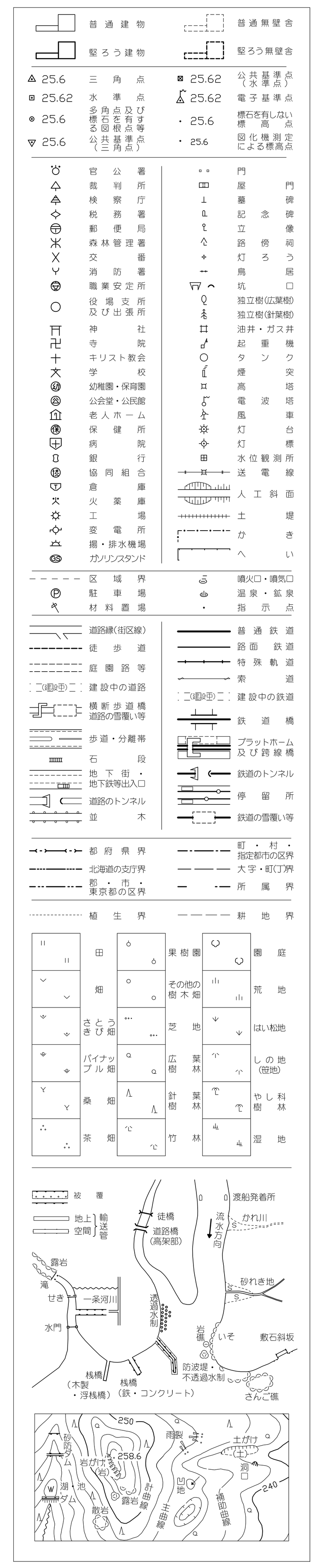

株式会社パスコ調製

高知県

撮影　平成24年 1月
測図　平成25年 3月 SUMMIT

座標系 第Ⅳ系「座標値は、世界測地系に対応」
等高線間隔 2 m

1：2, 500

0 100 200 300 400 500m

「この測量成果は、国土地理院長の承認及び助言を得て
同院所管の測量成果を使用して得たものである。
(承認番号)　平２４ 四公 第３７号 」

04HE912