04HE914

高知広域都市計画図

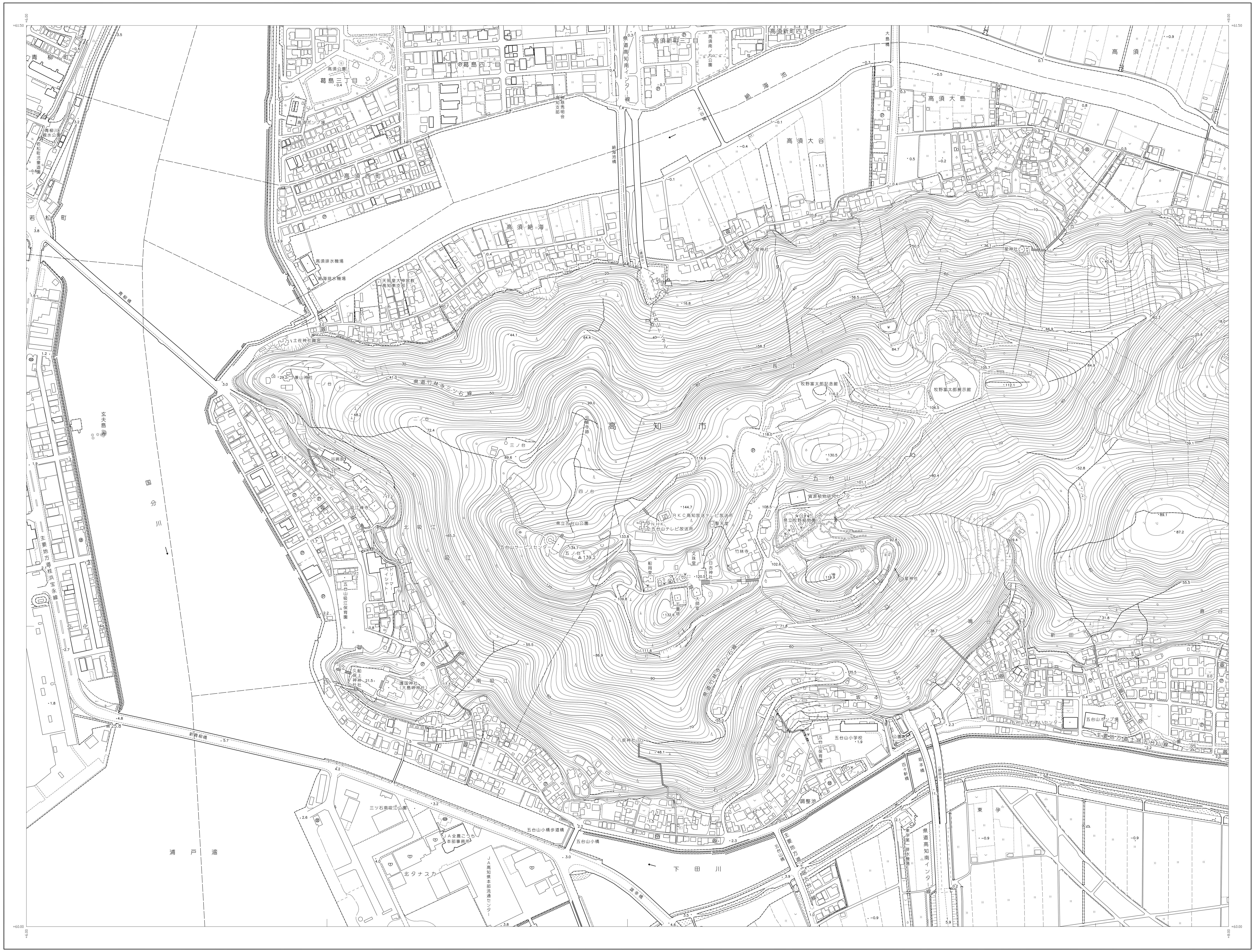

04HE911	04HE912	04HE921
04HE913	04HE914	04HE923
04IE011	04IE012	04IE021

行政区画

高知県
高知市

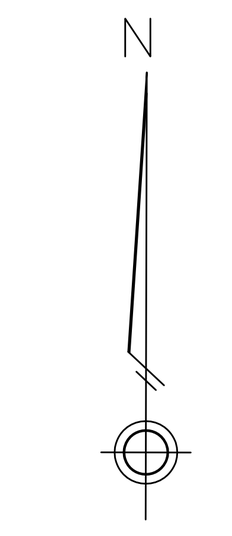

記号

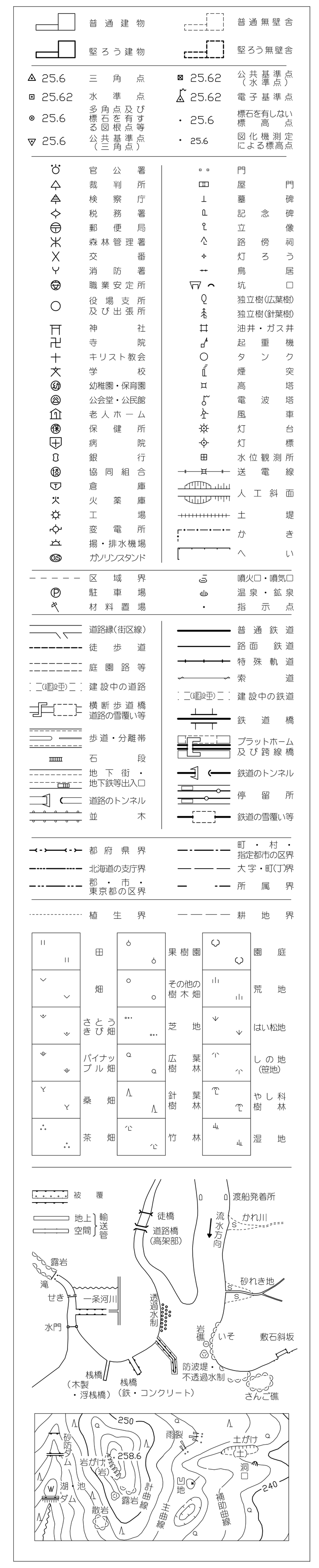

高知県

株式会社パスコ調製

撮影　平成24年 1月
測図　平成25年 3月 SUMMIT

座標系 第Ⅳ系「座標値は、世界測地系に対応」
等高線間隔　2ｍ

1：2，500

0　100　200　300　400　500m

「この測量成果は、国土地理院長の承認及び助言を得て
同院所管の測量成果を使用して得たものである。
（承認番号）　平24 四公 第37号 」

04HE914