高知広域都市計画図

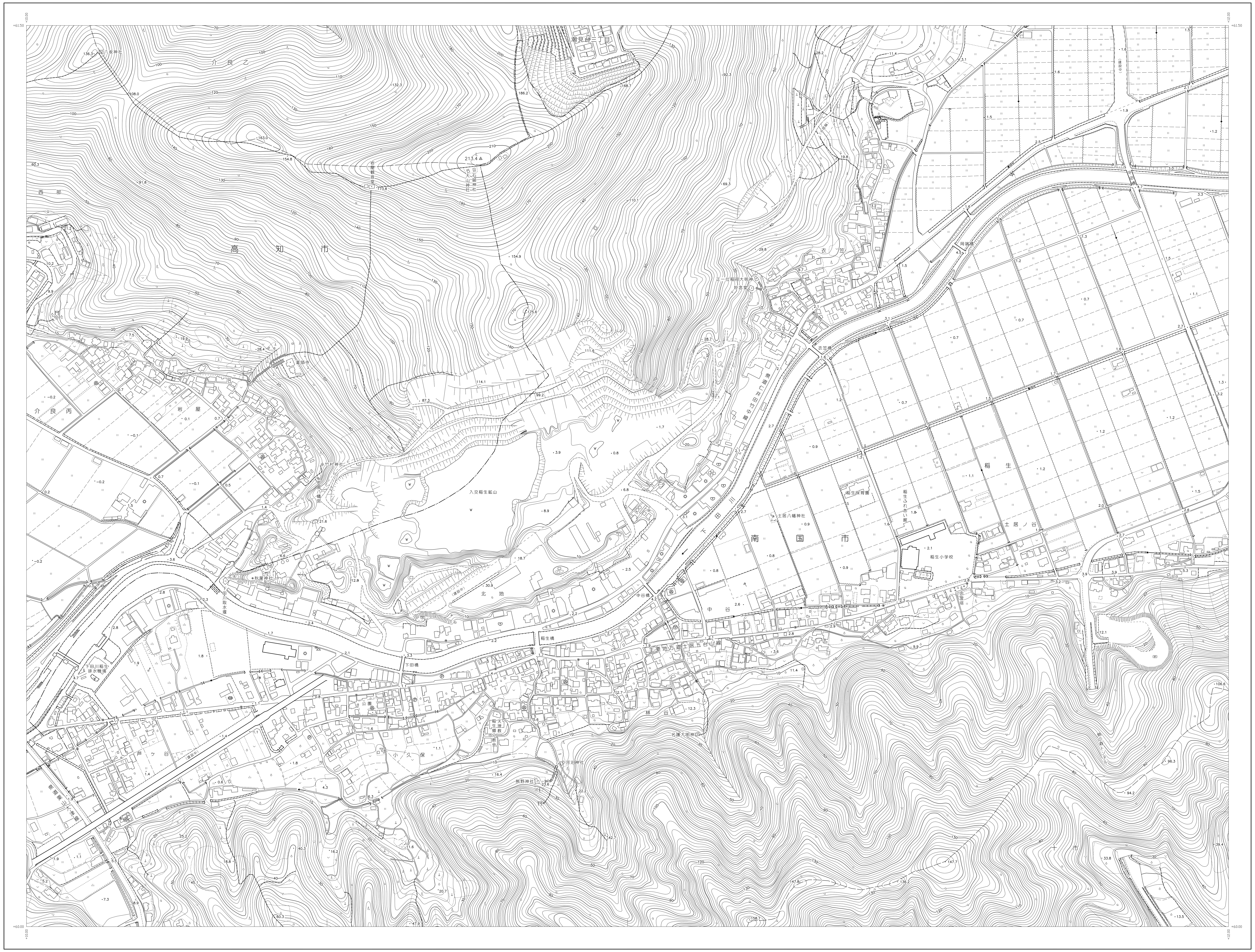

株式会社パスコ調製

04HE921	04HE922	04HE931
04HE923	04HE924	04HE933
04IE021	04IE022	04IE031

行政区画

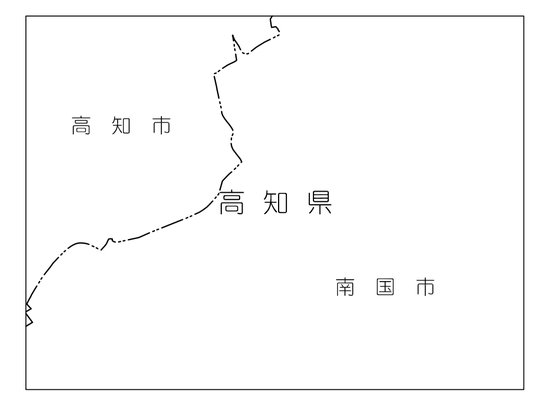

N

記号

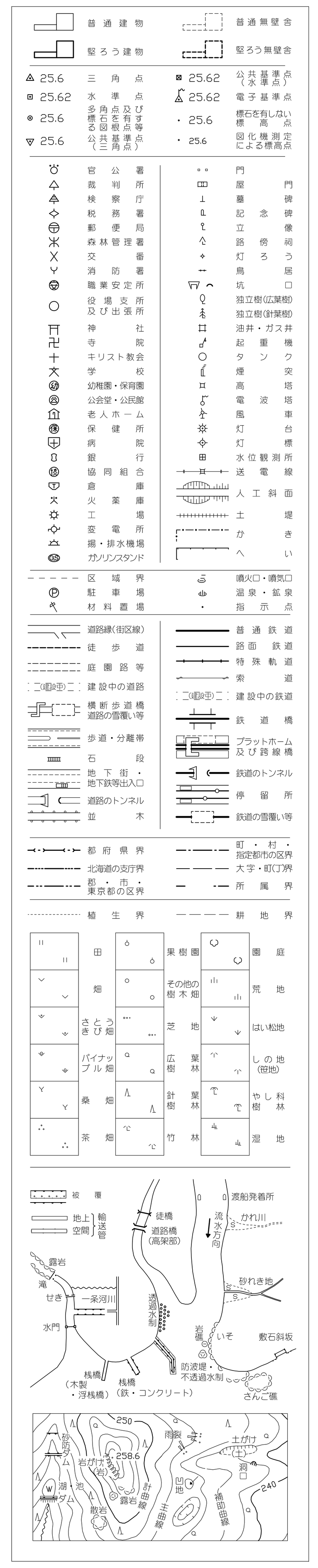

高知県

撮影　平成24年　1月
測図　平成25年　3月　SUMMIT

座標系　第Ⅳ系「座標値は、世界測地系に対応」
等高線間隔　2m

1：2，500

0　100　200　300　400　500m

「この測量成果は、国土地理院長の承認及び助言を得て
同院所管の測量成果を使用して得たものである。
(承認番号)　平24　四公　第37号」