04ID192

高 知 広 域 都 市 計 画 図

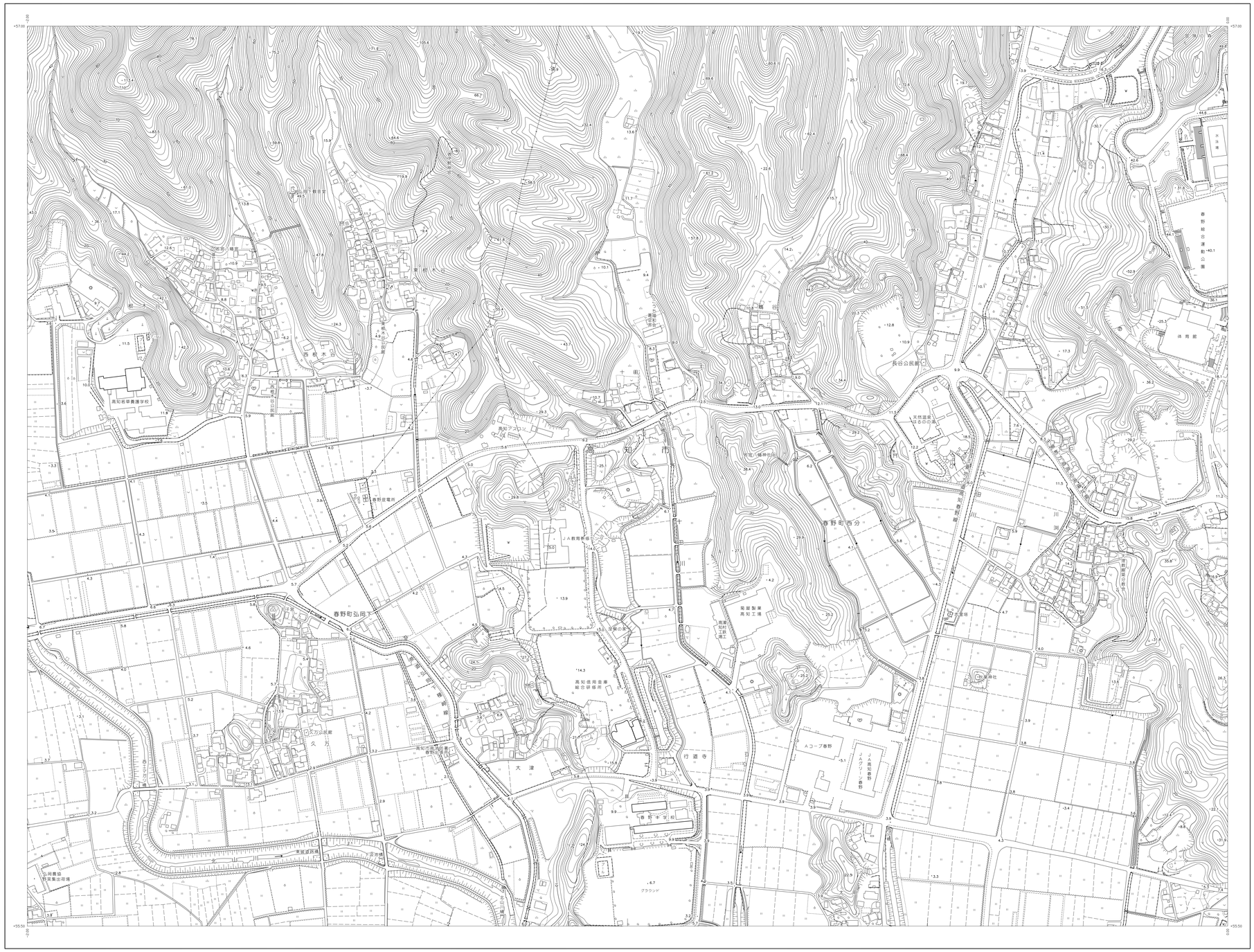

04ID093	04ID094	04IE003
04ID191	04ID192	04IE101
04ID193	04ID194	04IE103

行 政 区 画

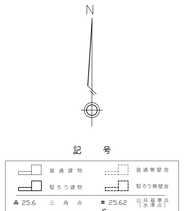

記 号



撮 影　平成24年 1月
測 図　平成25年 3月 SUMMIT

座 標 系 第Ⅳ系「 座標値は、世界測地系に対応 」
等高線間隔　2 m

1：2，500

0　100　200　300　400　500m

「この測量成果は、国土地理院長の承認及び助言を得て
同院所管の測量成果を使用して得たものである。
（承認番号）　平２４ 四 応 第３７号 」

株式会社パスコ調製

高知県

04ID192