04ID293

高 知 広 域 都 市 計 画 図

	04ID291	04ID292
	04ID293	04ID294
	04ID391	04ID392

行 政 区 画

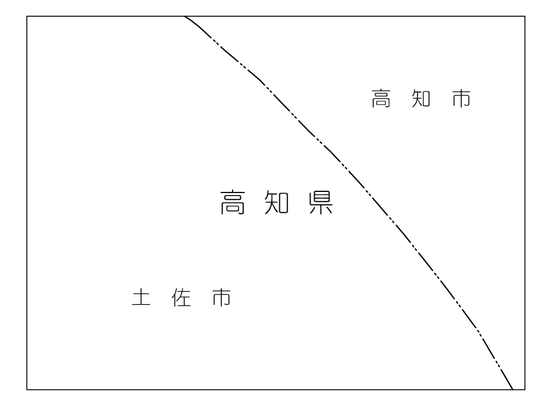

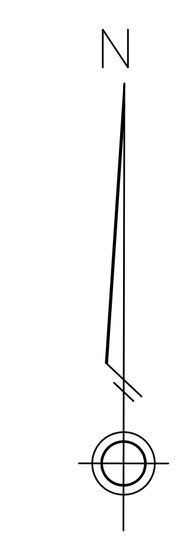

記 号

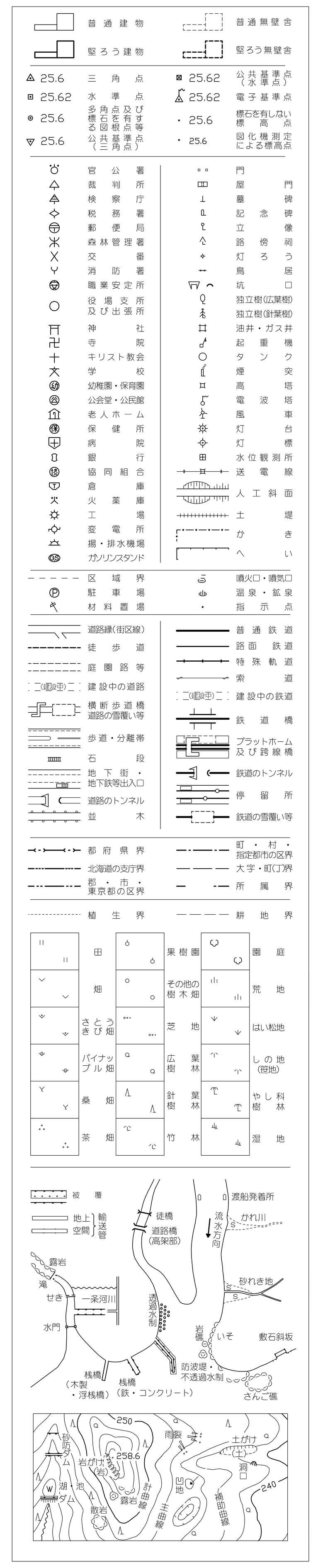

高知県

株式会社パスコ調製

撮 影 平成２４年 1月
測 図 平成２５年 3月 SUMMIT

座 標 系 第Ⅳ系「 座標値は 、世界測地系に対応 」
等高線間隔 2 m

1：2, 500

0 100 200 300 400 500m

「この測量成果は、国土地理院長の承認及び助言を得て
同院所管の測量成果を使用して得たものである。
(承認番号) 平２４ 四公 第３７号 」

04ID293