04ID391

高知広域都市計画図



株式会社パスコ調製

	04ID293	04ID294
	04ID391	04ID392

行政区画

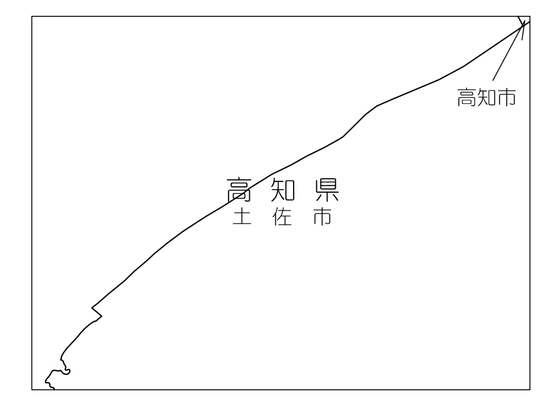

N

記号

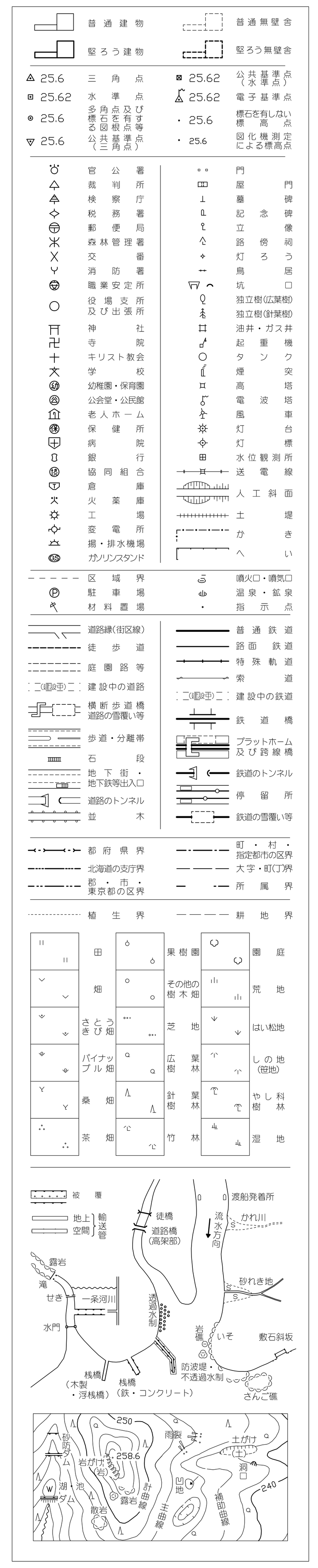

高知県

04ID391

撮影　平成24年 1月
測図　平成25年 3月 SUMMIT

座標系 第IV系「座標値は、世界測地系に対応」
等高線間隔　2 m

1:2,500

0　100　200　300　400　500m

「この測量成果は、国土地理院長の承認及び助言を得て
同院所管の測量成果を使用して得たものである。
（承認番号）　平24 四公 第37号」