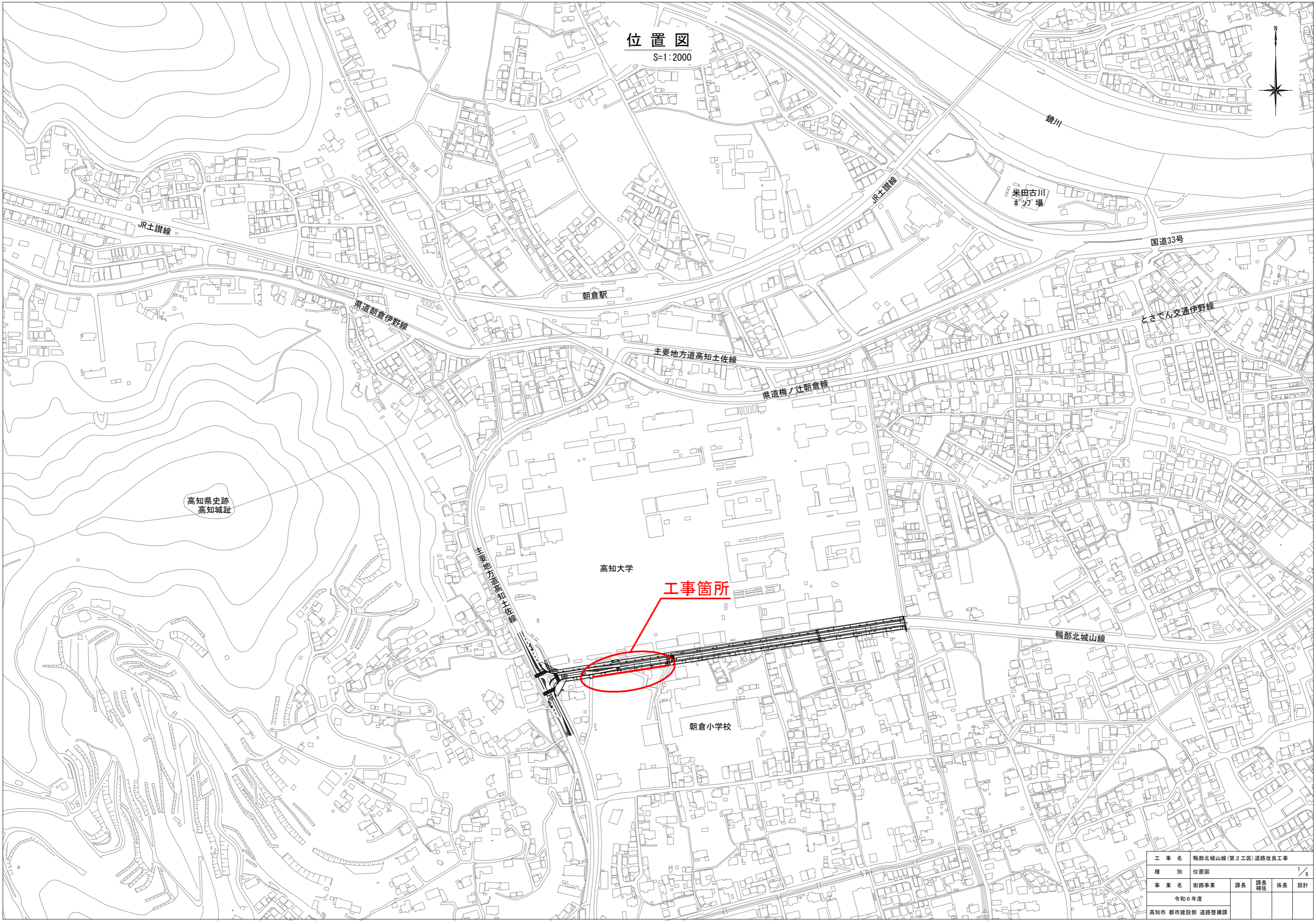


位置図

S=1:2000



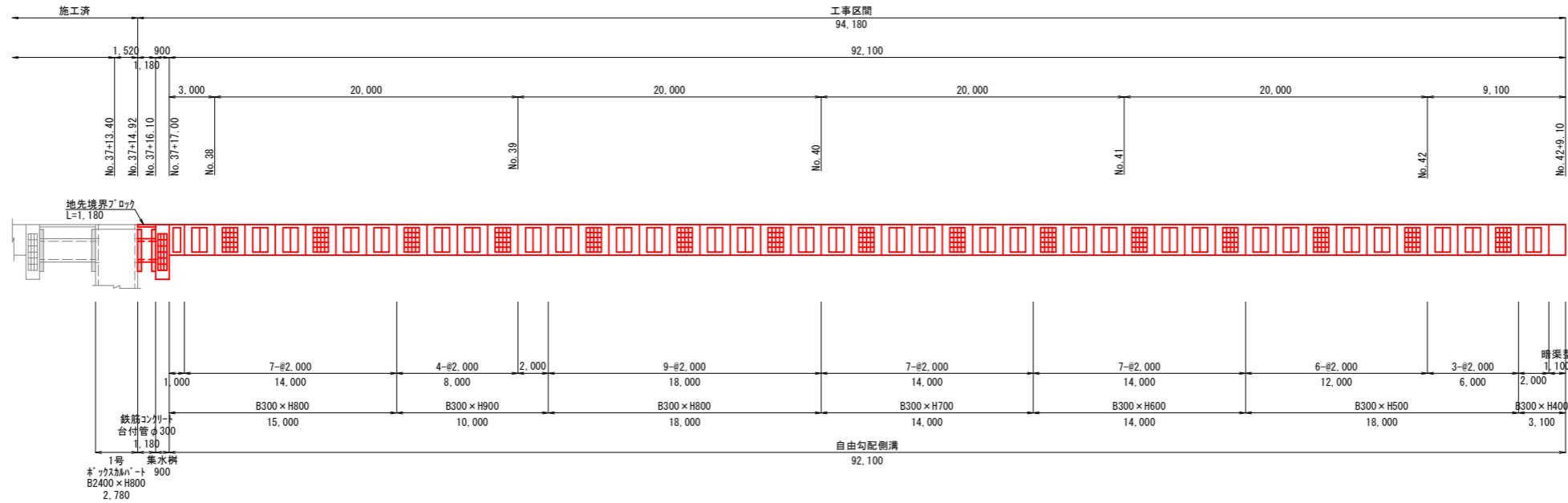
工事名	鴨部北城山線(第2工区)道路改良工事				
種別	位置図				1/6
事業名	街路事業	課長	課長補佐	係長	設計
	令和6年度				
高知市	都市建設部	道路整備課			

平面図
S=1:600

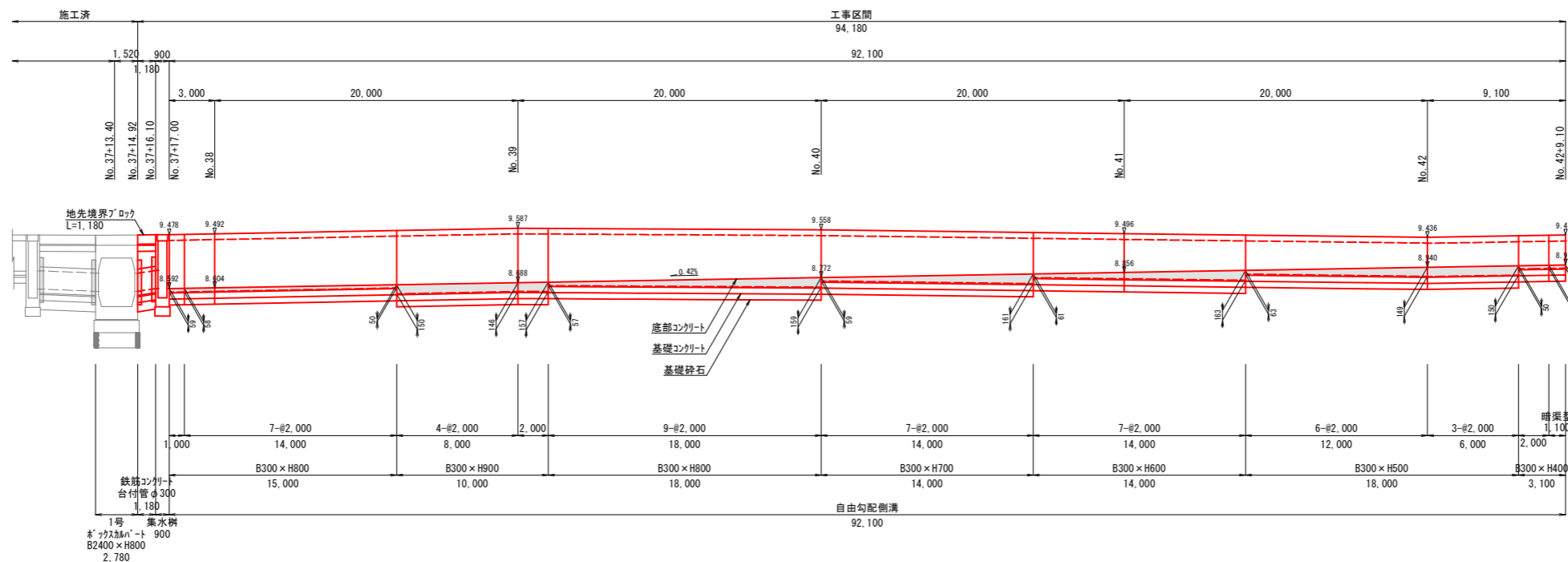


展開図

平面図
H=1:200
V=1:50



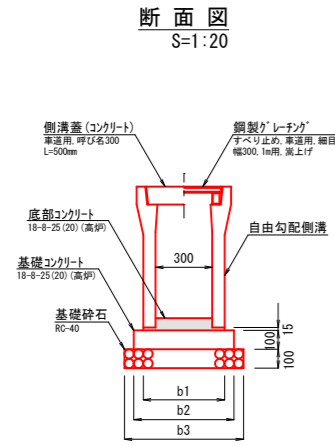
側面図
H=1:200
V=1:50



工事名	鴨部北城山線(第2工区)道路改良工事				
種別	展開図				3/6
事業名	街路事業	課長	課長補佐	係長	設計
令和6年度					
高知市 都市建設部 道路整備課					

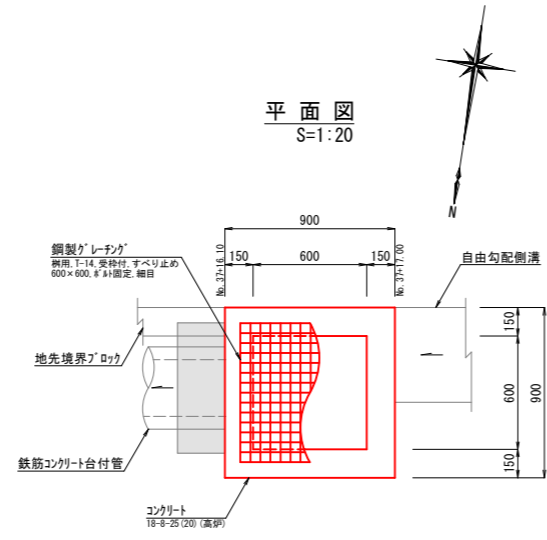
構造図

【自由勾配側溝】

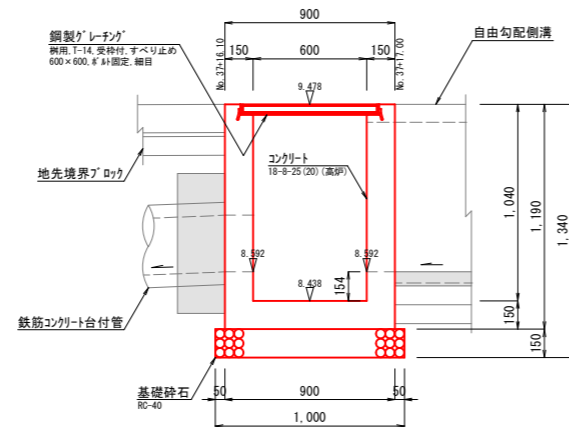


種別	b1	b2	b3
B300 × H400			
B300 × H500	410	510	610
B300 × H600	430	530	630
B300 × H700	450	550	650
B300 × H800	470	570	670
B300 × H900	490	590	690

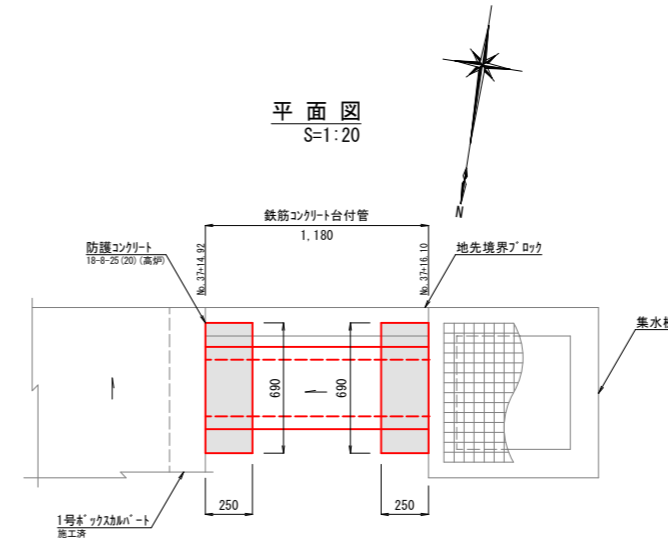
【集水柵】



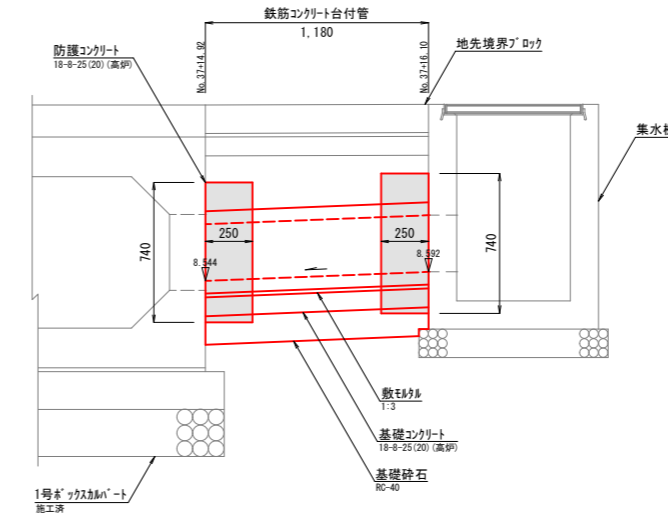
側面図



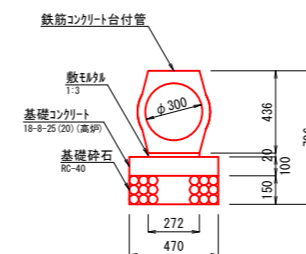
【鉄筋コンクリート台付管】



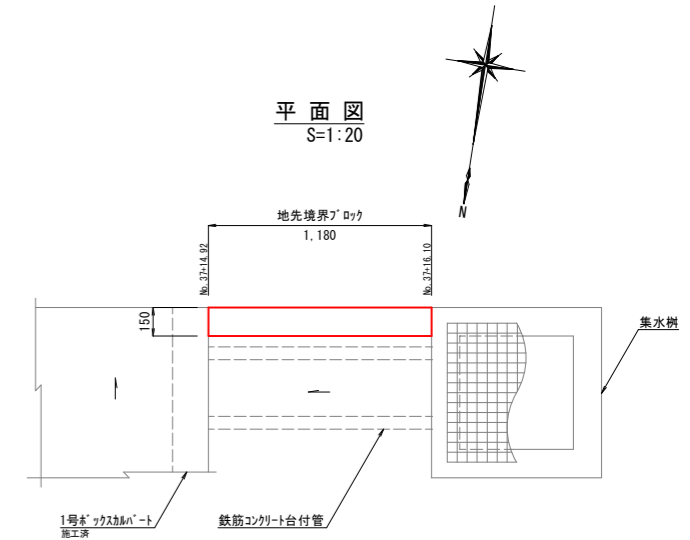
側面図
S=1:20



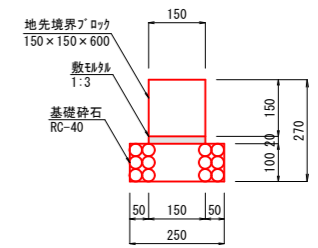
断面図
S=1:20



【地先境界ブロック】



断面図
S=1:10



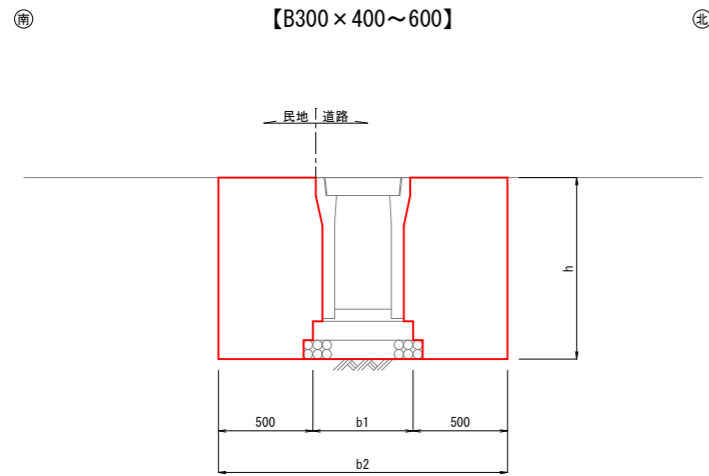
工事名	鴨部北城山線(第2工区)道路改良工事			
種別	構造図			4/6
事業名	街路事業	課長	課長補佐	係長 設計
令和6年度				
高知市 都市建設部 道路整備課				

土工図

S=1:20

【自由勾配側溝】

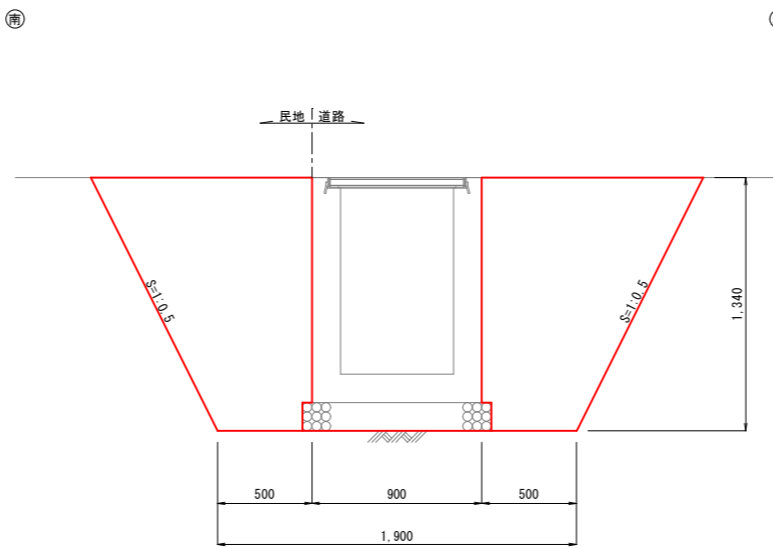
断面図



種別	b1	b2	h	床掘り	埋戻し (C-40)	埋戻し (C-40)
B300×H400	510	1,510	760	1.15	0.39	0.39
B300×H500	510	1,510	860	1.30	0.45	0.45
B300×H600	530	1,530	960	1.47	0.51	0.51
単位	mm			m ³ /m		

【集水桝】

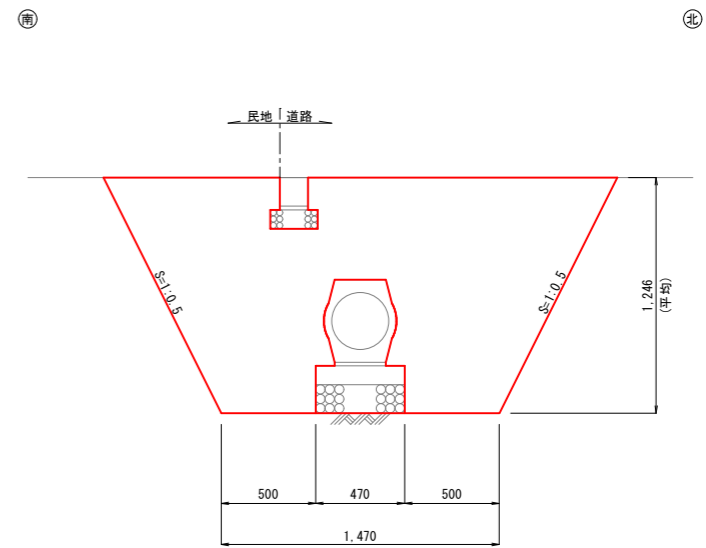
断面図



種別	数量
床掘り	3.45
埋戻し (C-40)	1.11
埋戻し (C-40)	1.11

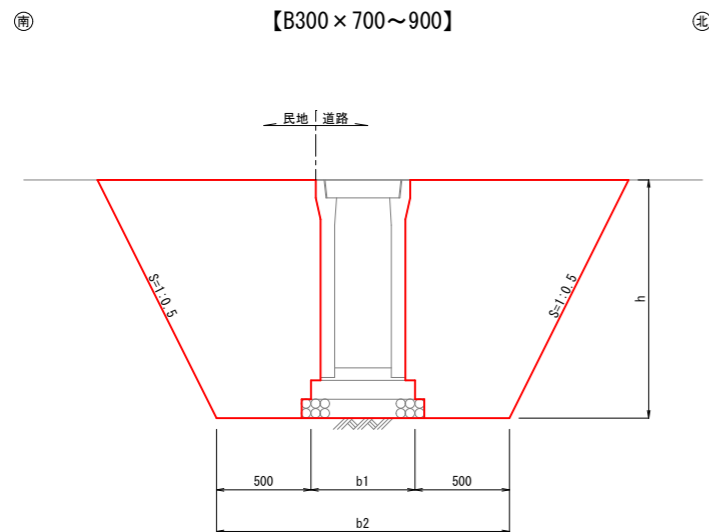
【鉄筋コンクリート台付管】

断面図



種別	数量
床掘り	2.61
埋戻し (C-40)	1.52
埋戻し (C-40)	0.77

【B300×700~900】



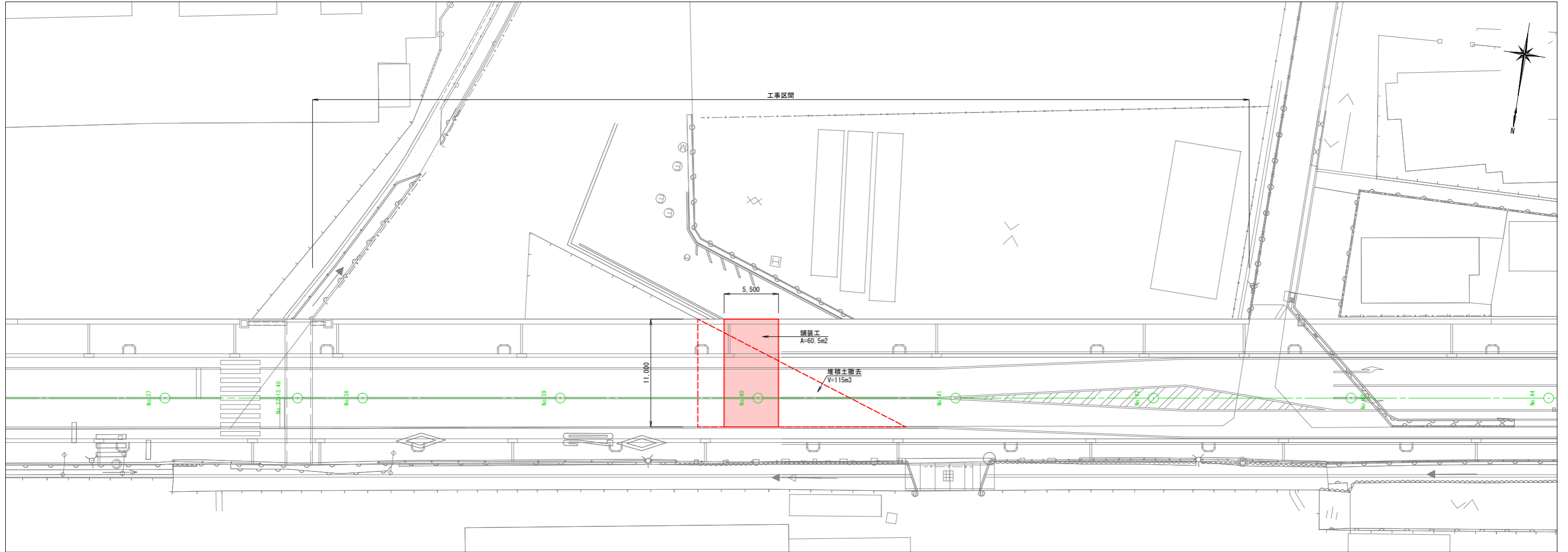
種別	b1	b2	h	床掘り	埋戻し (C-40)	埋戻し (C-40)
B300×H700	530	1,530	1,060	2.18	0.84	0.84
B300×H800	550	1,550	1,160	2.47	0.96	0.96
B300×H900	550	1,550	1,260	2.75	1.07	1.07
単位	mm			m ³ /m		

工事名	鴨部北城山線(第2工区)道路改良工事				
種別	土工図	5/6			
事業名	街路事業	課長	課長補佐	係長	設計
令和6年度					
高知市 都市建設部 道路整備課					

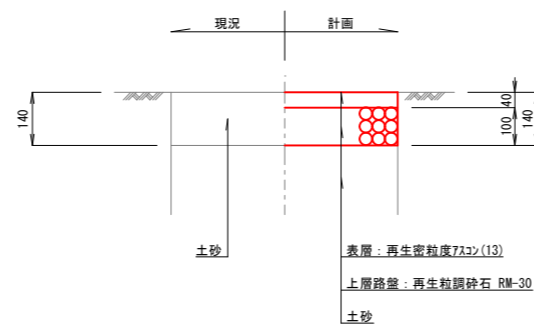
【注記】
※ 埋戻材については、道路側がRC-40、民地側がC-40とする。

舗装工図

平面図
S=1:200



舗装構成図
S=1:10



工事名	鴨部北城山線(第2工区)道路改良工事				
種別	舗装工図	6/6			
事業名	街路事業	課長	課長補佐	係長	設計
令和6年度					
高知市 都市建設部 道路整備課					