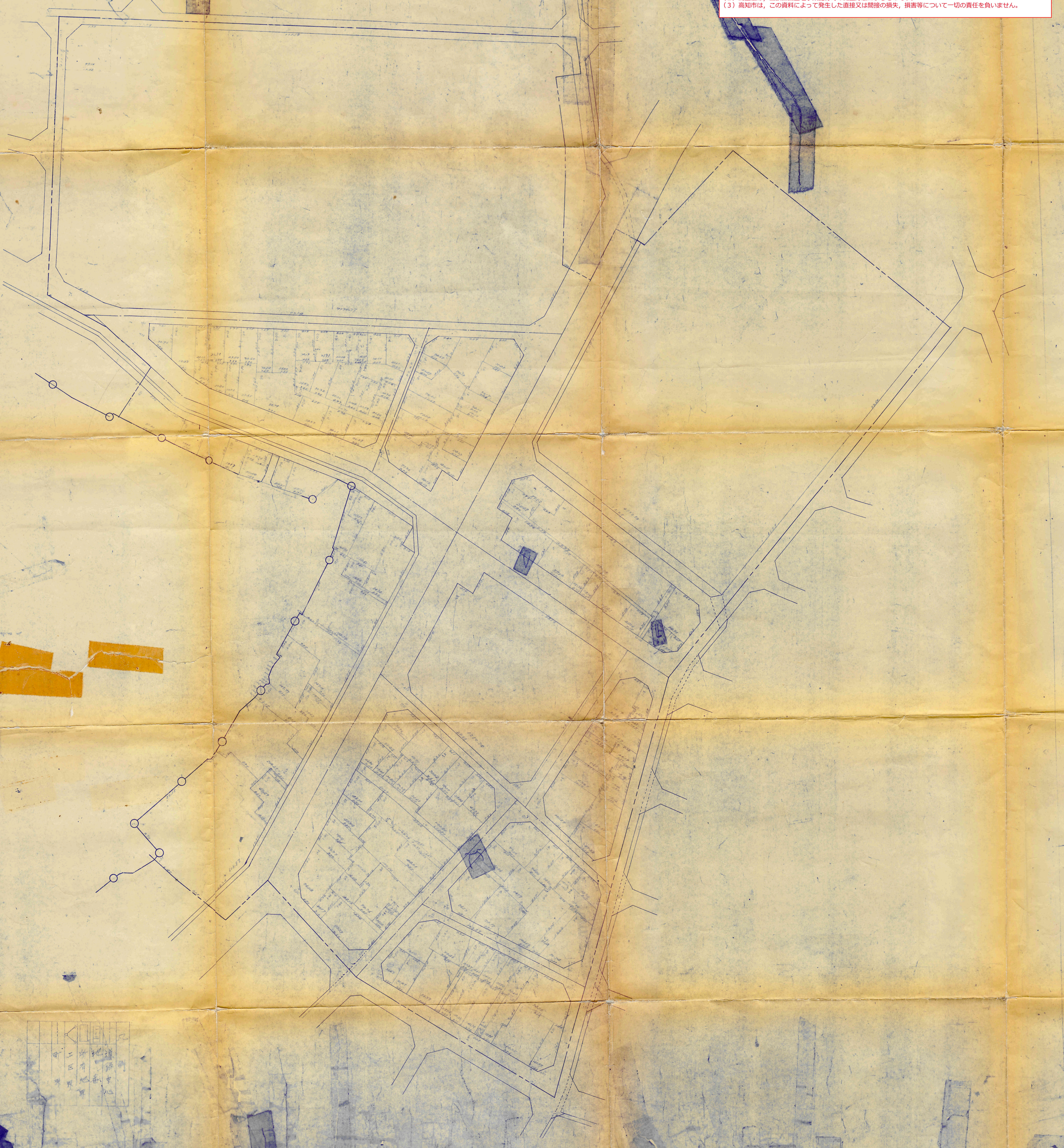


第七工区塩屋崎所一丁目確定図 $S \frac{1}{600}$


高知市 都市計画課

- 【留意事項】
- (1) 資料の記載内容は、換地処分時の状況を示したものであり、現況とは必ずしも一致しないことを十分に認識し、参考資料としてのみ利用してください。
 - (2) 測量値は、当該区画整理事業施行時の測量方法によるものです。
 - (3) 高知市は、この資料によって発生した直接又は間接の損失、損害等について一切の責任を負いません。




町	区	所	地	道	界
七	工	塩	屋	崎	所
一	丁	目	一	丁	目
一	区	界	界	界	界

第七工区棧橋通り一丁目確定図 5/1600



高知市 都市計画課

【留意事項】
(1) 資料の記載内容は、換地処分時の状況を示したものであり、現況とは必ずしも一致しないことを十分に認識し、参考資料としてのみ利用してください。
(2) 測量値は、当該区画整理事業施行時の測量方法によるものです。
(3) 高知市は、この資料によって発生した直接又は間接の損失、損害等について一切の責任を負いません。



町	工区	所有地	道路中心	石
界	界	界	例	

第七五區棧橋通り二丁目確定図

S 1/600

高知市 都市計画課


【留意事項】
(1) 資料の記載内容は、換地処分時の状況を示したものであり、現況とは必ずしも一致しないことを十分に認識し、参考資料としてのみ利用してください。
(2) 測量値は、当該区画整理事業施行時の測量方法によるものです。
(3) 高知市は、この資料によって発生した直接又は間接の損失、損害等について一切の責任を負いません。



町界	土地所有地界	地籍中心	道例
----	--------	------	----

第七工区棧橋通の三丁目確定図

S 1/600



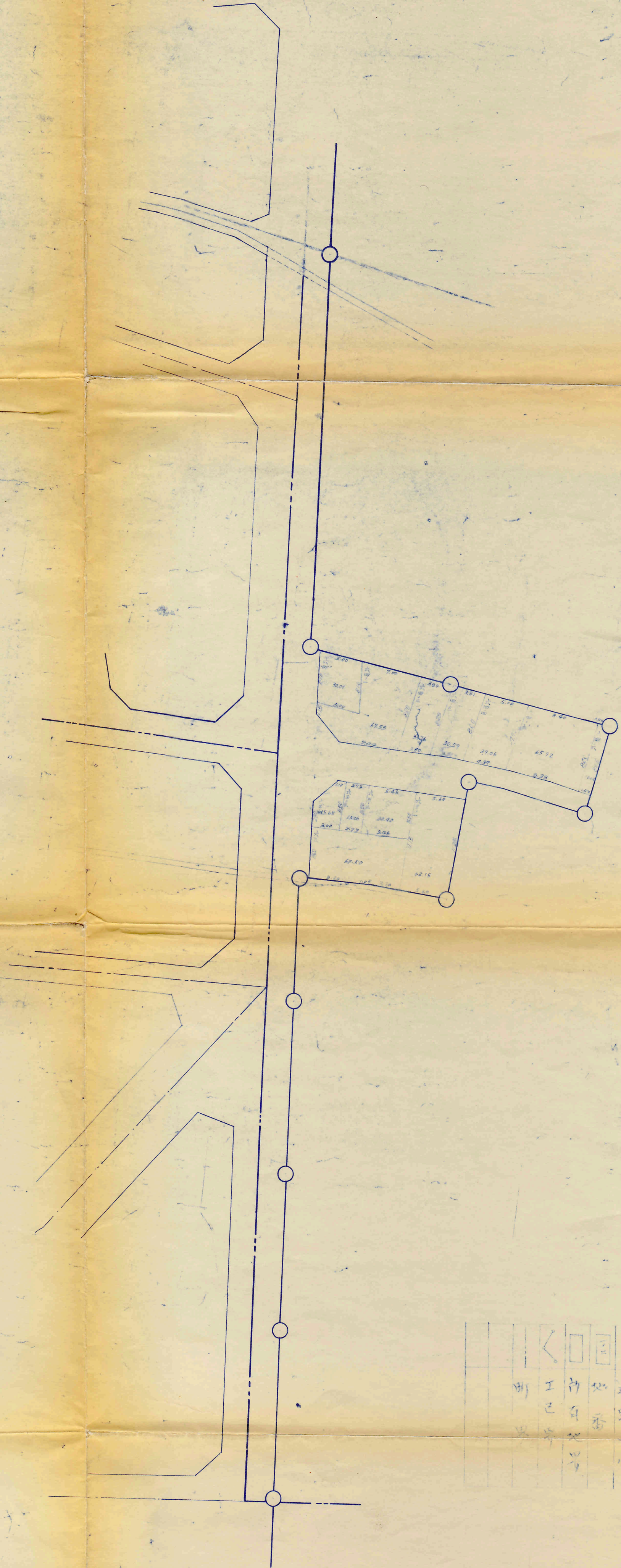
高知市 都市計画課

【留意事項】

- (1) 資料の記載内容は、換地処分時の状況を示したものであり、現況とは必ずしも一致しないことを十分に認識し、参考資料としてのみ利用してください。
- (2) 測量値は、当該区画整理事業施行時の測量方法によるものです。
- (3) 高知市は、この資料によって発生した直接又は間接の損失、損害等について一切の責任を負いません。

町界	工区界	所有地界	地番	道路中心	例
----	-----	------	----	------	---

第七工區 潮新町確定図 $S \frac{1}{600}$

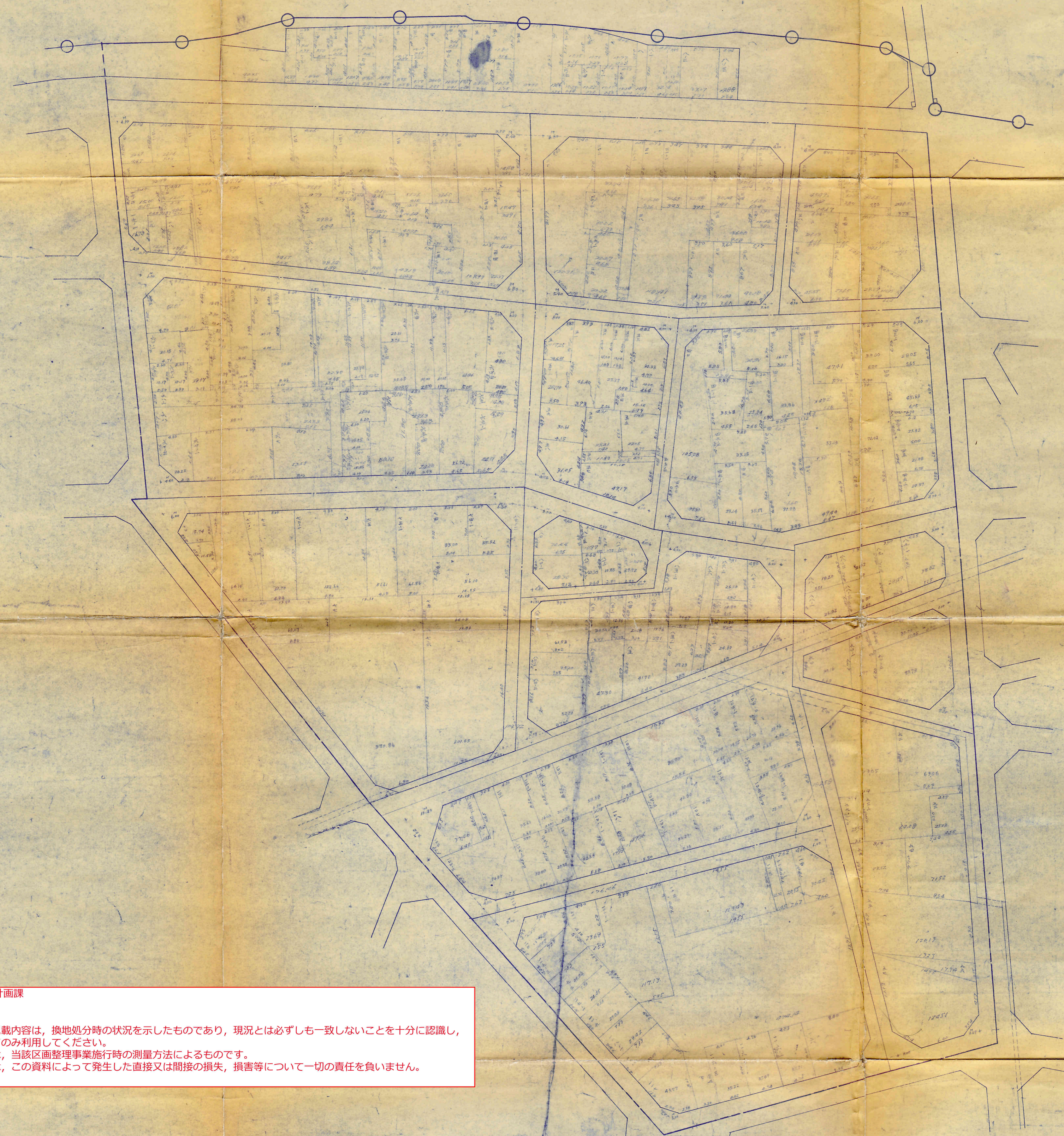
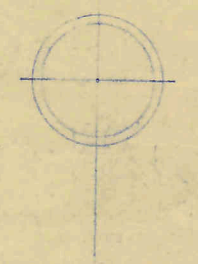


	凡 道 路 中 心
	道 路 界 限
	道 路 幅 員
	工 事 状 況
	道 路 名

高知市 都市計画課

【留意事項】
 (1) 資料の記載内容は、換地処分時の状況を示したものであり、現況とは必ずしも一致しないことを十分に認識し、参考資料としてのみ利用してください。
 (2) 測量値は、当該区画整理事業施行時の測量方法によるものです。
 (3) 高知市は、この資料によって発生した直接又は間接の損失、損害等について一切の責任を負いません。

第七五区土居所確定図 1/600



高知市 都市計画課

【留意事項】
(1) 資料の記載内容は、換地処分時の状況を示したものであり、現況とは必ずしも一致しないことを十分に認識し、参考資料としてのみ利用してください。
(2) 測量値は、当該区画整理事業施行時の測量方法によるものです。
(3) 高知市は、この資料によって発生した直接又は間接の損失、損害等について一切の責任を負いません。

	凡
	例
	道路中心
	地番
	地番
	地番
	地番

第七工區 筆山町確定図 1/600




高知市 都市計画課

- 【留意事項】
(1) 資料の記載内容は、換地処分時の状況を示したものであり、現況とは必ずしも一致しないことを十分に認識し、参考資料としてのみ利用してください。
(2) 測量値は、当該区画整理事業施行時の測量方法によるものです。
(3) 高知市は、この資料によって発生した直接又は間接の損失、損害等について一切の責任を負いません。

町	筆山	第七工區	確定図
例			

第七工区北百石所一丁目確定図 $s \frac{1}{600}$



高知市 都市計画課

【留意事項】

- (1) 資料の記載内容は、換地処分時の状況を示したものであり、現況とは必ずしも一致しないことを十分に認識し、参考資料としてのみ利用してください。
- (2) 測量値は、当該区画整理事業施行時の測量方法によるものです。
- (3) 高知市は、この資料によって発生した直接又は間接の損失、損害等について一切の責任を負いません。



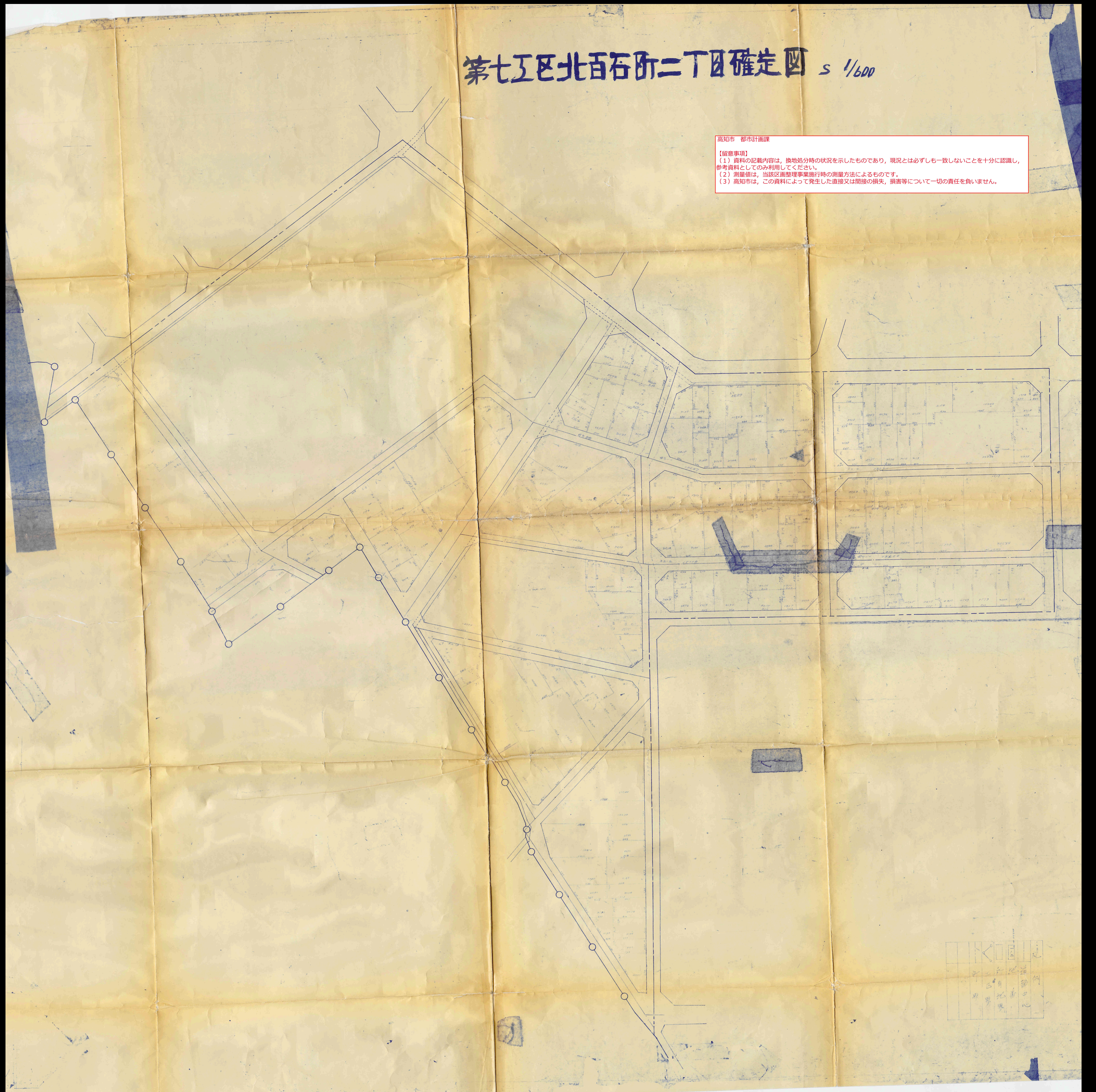
町界	工区界	所在地番	道路中心	凡例
----	-----	------	------	----

第七工区北百石所二丁目確定図 1/600

高知市 都市計画課

【留意事項】

- (1) 資料の記載内容は、換地処分時の状況を示したものであり、現況とは必ずしも一致しないことを十分に認識し、参考資料としてのみ利用してください。
- (2) 測量値は、当該区画整理事業施行時の測量方法によるものです。
- (3) 高知市は、この資料によって発生した直接又は間接の損失、損害等について一切の責任を負いません。



北百石所
二丁目
第七工区
確定図

第七工役知所確定図 $S 1/600$



凡	例	道路中心	地番	所有地界	工已界	所界
---	---	------	----	------	-----	----

高知市 都市計画課

【留意事項】

- (1) 資料の記載内容は、換地処分時の状況を示したものであり、現況とは必ずしも一致しないことを十分に認識し、参考資料としてのみ利用してください。
- (2) 測量値は、当該区画整理事業施行時の測量方法によるものです。
- (3) 高知市は、この資料によって発生した直接又は間接の損失、損害等について一切の責任を負いません。