


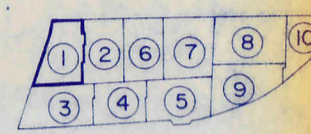
高知市 都市計画課

【留意事項】

(1) 資料の記載内容は、換地処分時の状況を示したものであり、現況とは必ずしも一致しないことを十分に認識し、参考資料としてのみ利用してください。  
(2) 測量値は、当該区画整理事業施行時の測量方法によるものです。(3) 高知市は、この資料によって発生した直接又は間接の損失、損害等について一切の責任を負いません。



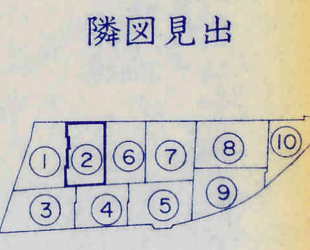
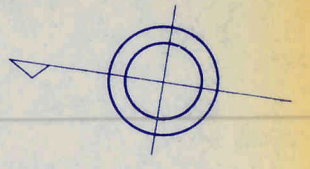
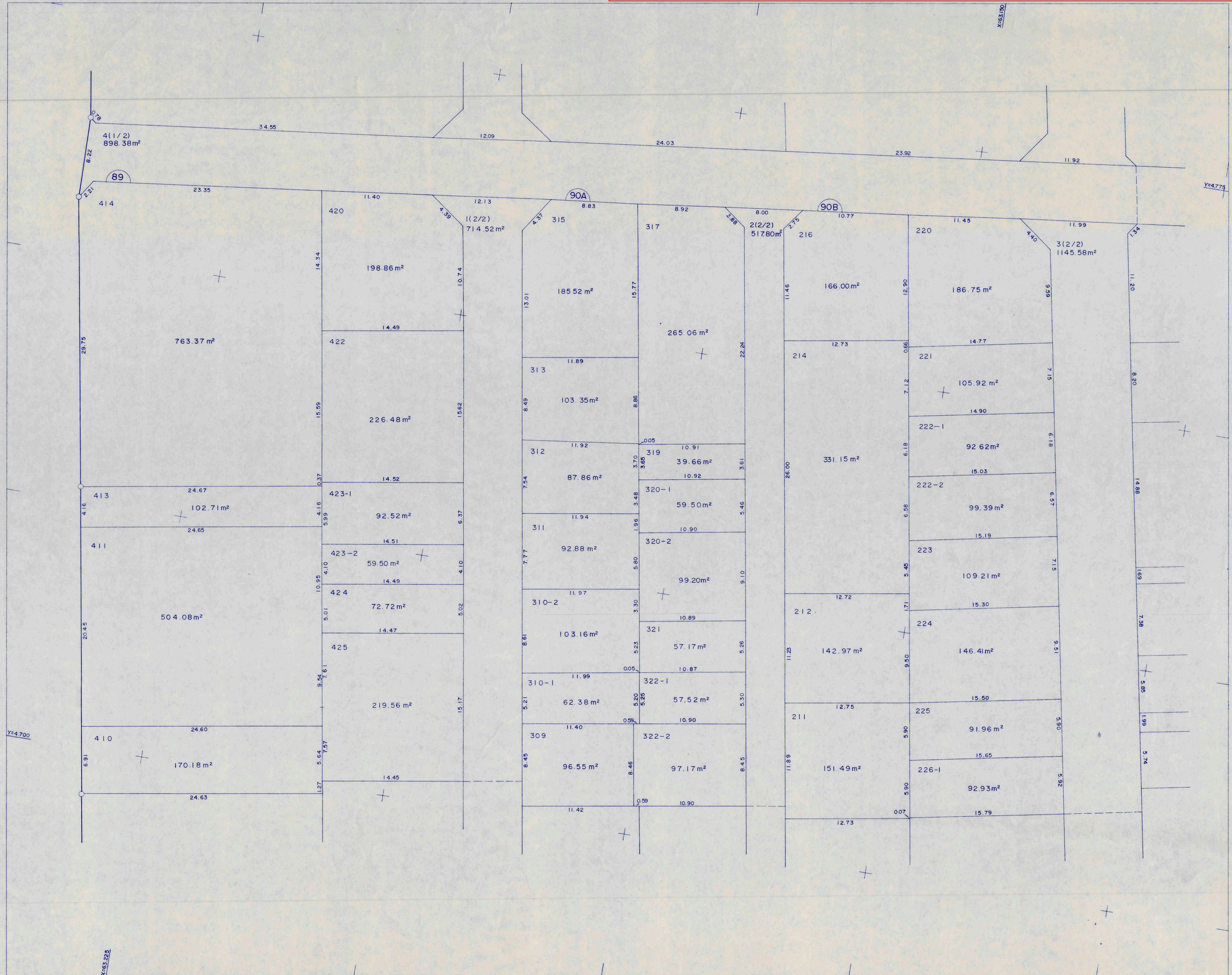
隣図見出



Y=4.700

X=63.200

高知市 都市計画課  
 【留意事項】  
 (1) 資料の記載内容は、換地処分時の状況を示したものであり、現況とは必ずしも一致しないことを十分に認識し、参考資料としてのみ利用してください。  
 (2) 測量値は、当該区画整理事業施行時の測量方法によるものです。(3) 高知市は、この資料によって発生した直接又は間接の損失、損害等について一切の責任を負いません。

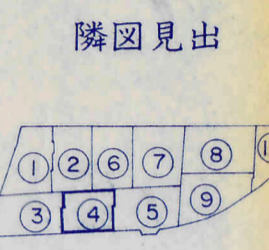
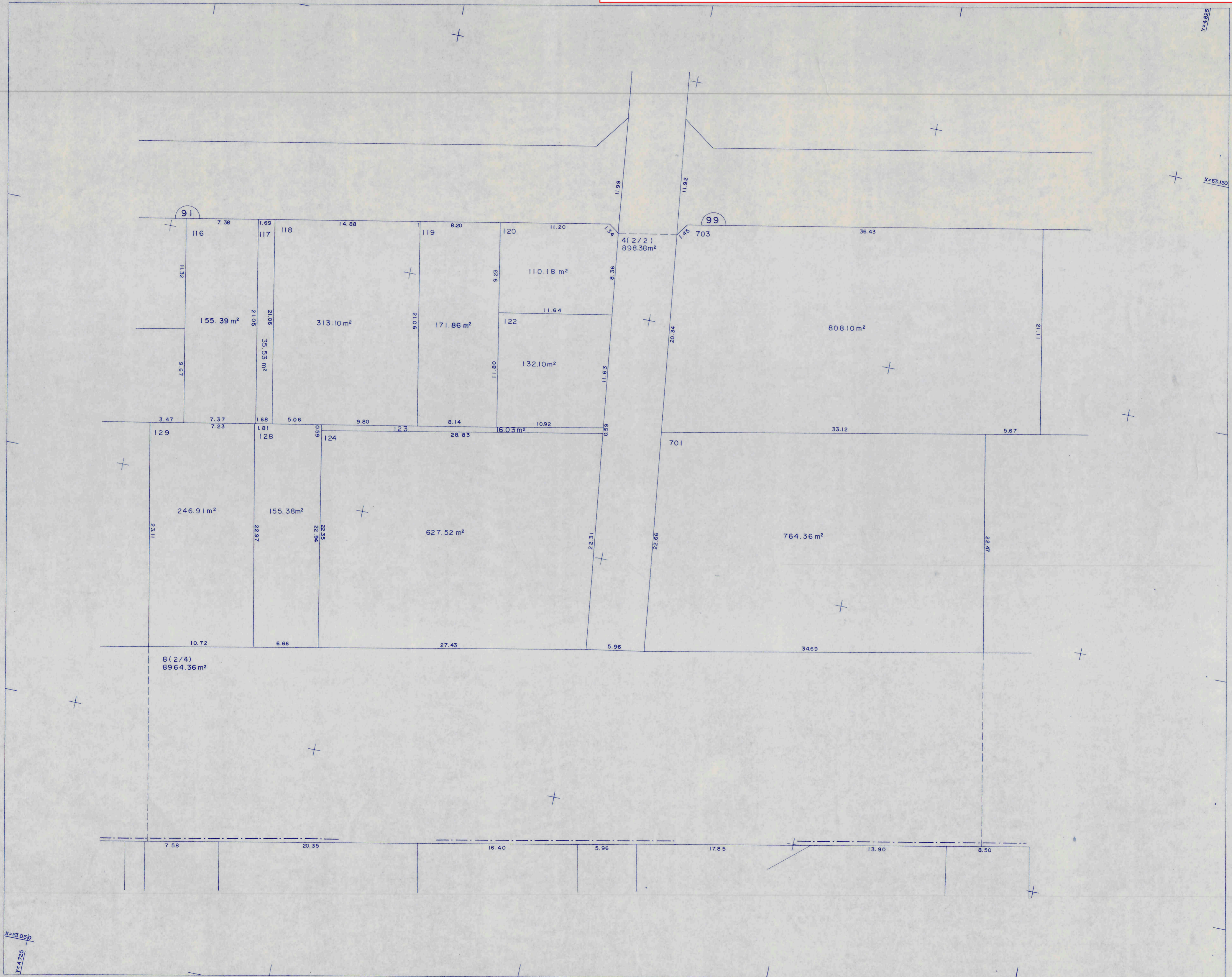




高知市 都市計画課

【留意事項】

(1) 資料の記載内容は、換地処分時の状況を示したものであり、現況とは必ずしも一致しないことを十分に認識し、参考資料としてのみ利用してください。  
(2) 測量値は、当該区画整理事業施行時の測量方法によるものです。(3) 高知市は、この資料によって発生した直接又は間接の損失、損害等について一切の責任を負いません。



X=63050  
Y=4725

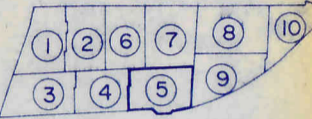
高知市 都市計画課

【留意事項】

(1) 資料の記載内容は、換地処分時の状況を示したものであり、現況とは必ずしも一致しないことを十分に認識し、参考資料としてのみ利用してください。  
(2) 測量値は、当該区画整理事業施行時の測量方法によるものです。(3) 高知市は、この資料によって発生した直接又は間接の損失、損害等について一切の責任を負いません。



隣図見出


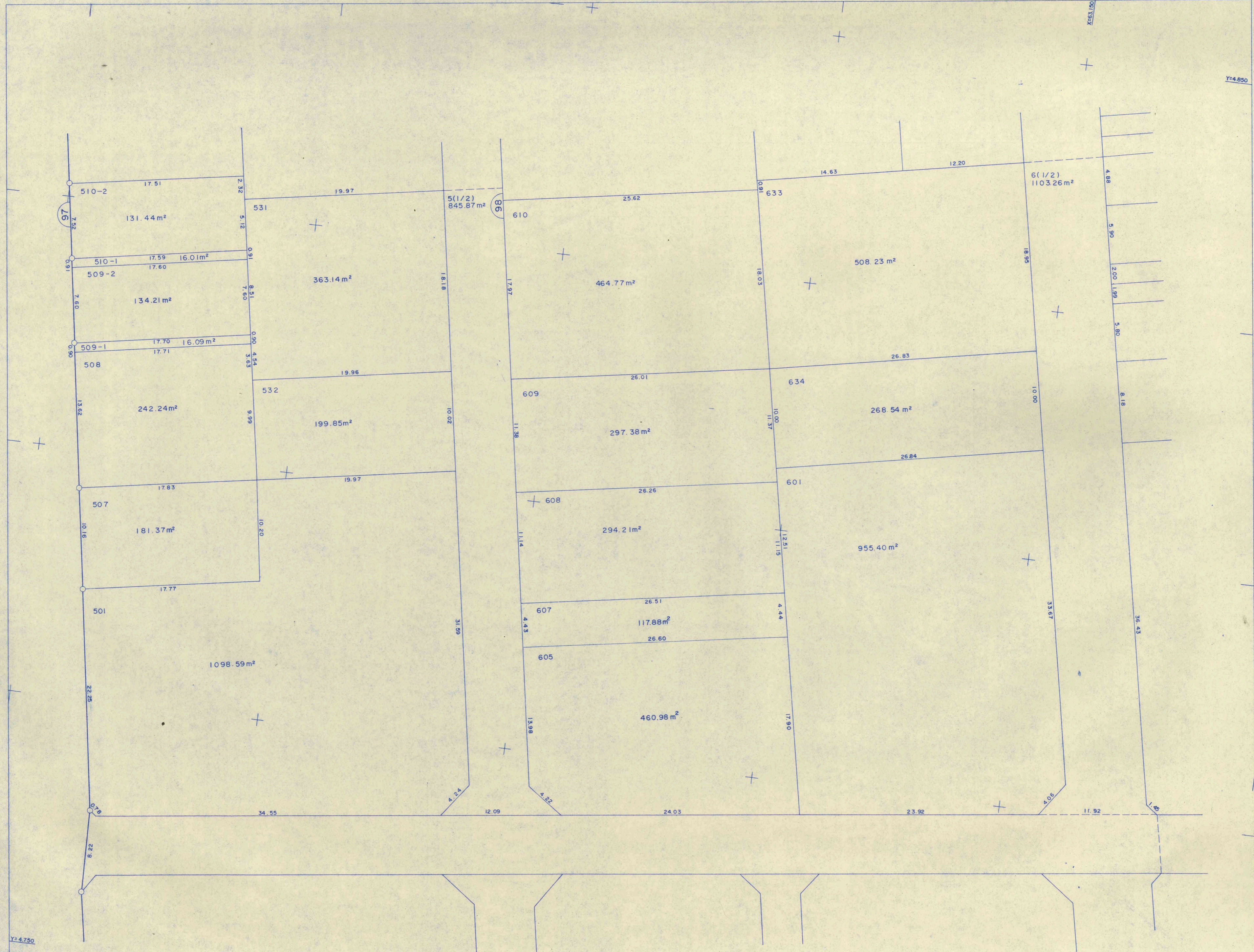


高知市 都市計画課

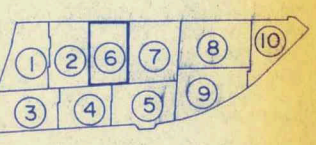
【留意事項】

(1) 資料の記載内容は、換地処分時の状況を示したものであり、現況とは必ずしも一致しないことを十分に認識し、参考資料としてのみ利用してください。

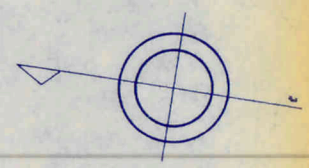
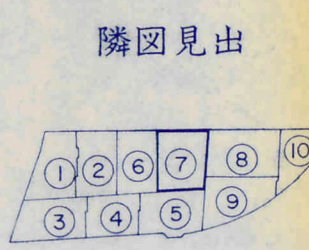
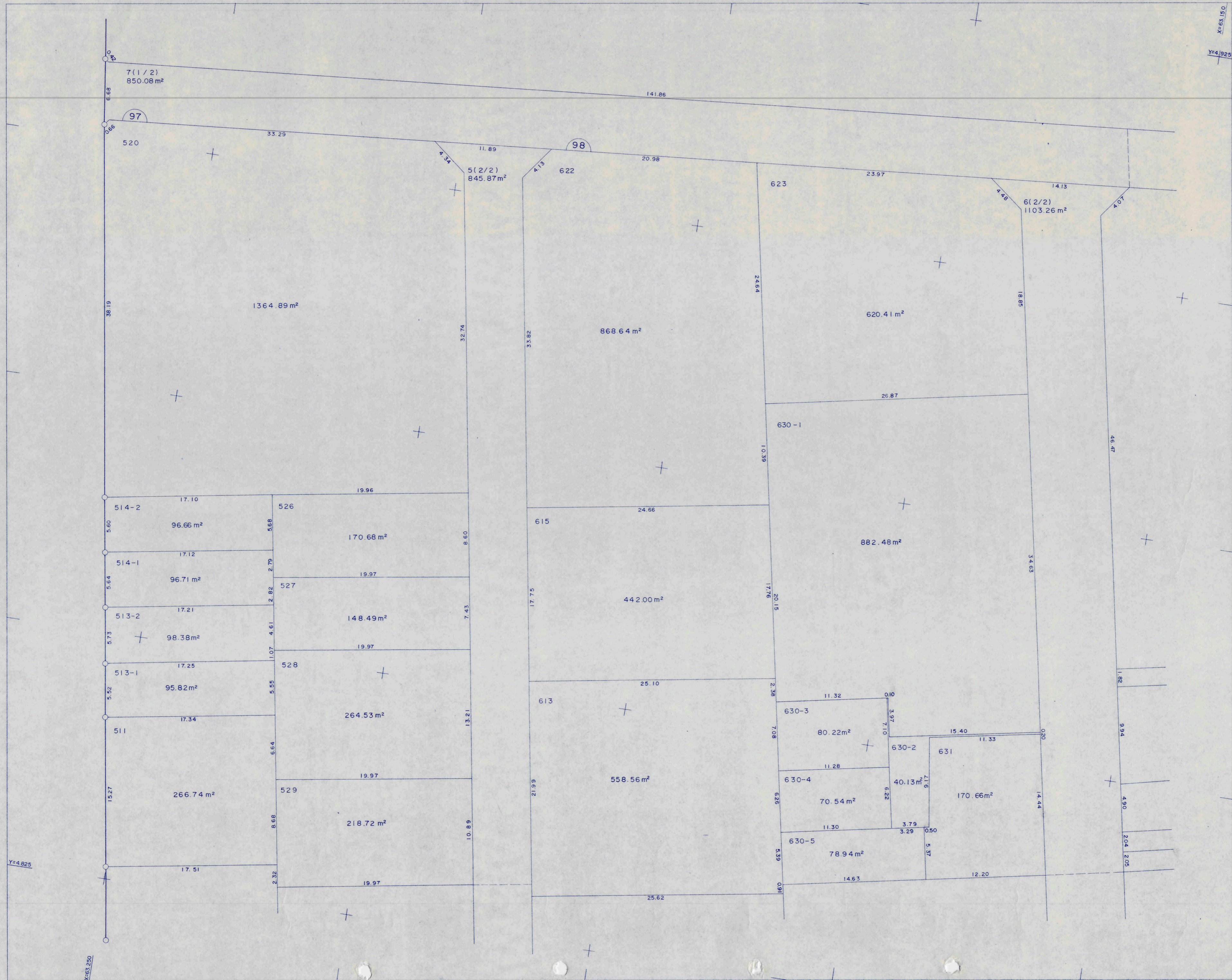
(2) 測量値は、当該区画整理事業施行時の測量方法によるものです。(3) 高知市は、この資料によって発生した直接又は間接の損失、損害等について一切の責任を負いません。



隣図見出



高知市 都市計画課  
 【留意事項】  
 (1) 資料の記載内容は、換地処分時の状況を示したものであり、現況とは必ずしも一致しないことを十分に認識し、参考資料としてのみ利用してください。  
 (2) 測量値は、当該区画整理事業施行時の測量方法によるものです。(3) 高知市は、この資料によって発生した直接又は間接の損失、損害等について一切の責任を負いません。



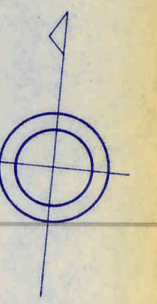

Y=4.825  
X=62.250

Y=4.925  
X=63.150


高知市 都市計画課

【留意事項】

(1) 資料の記載内容は、換地処分時の状況を示したものであり、現況とは必ずしも一致しないことを十分に認識し、参考資料としてのみ利用してください。  
(2) 測量値は、当該区画整理事業施行時の測量方法によるものです。(3) 高知市は、この資料によって発生した直接又は間接の損失、損害等について一切の責任を負いません。



隣図見出

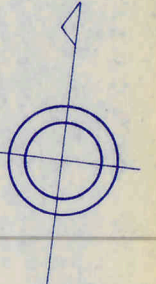





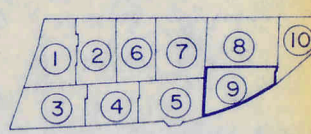
高知市 都市計画課

【留意事項】

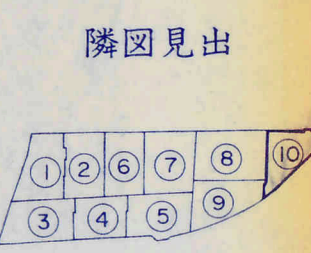
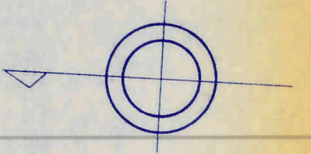
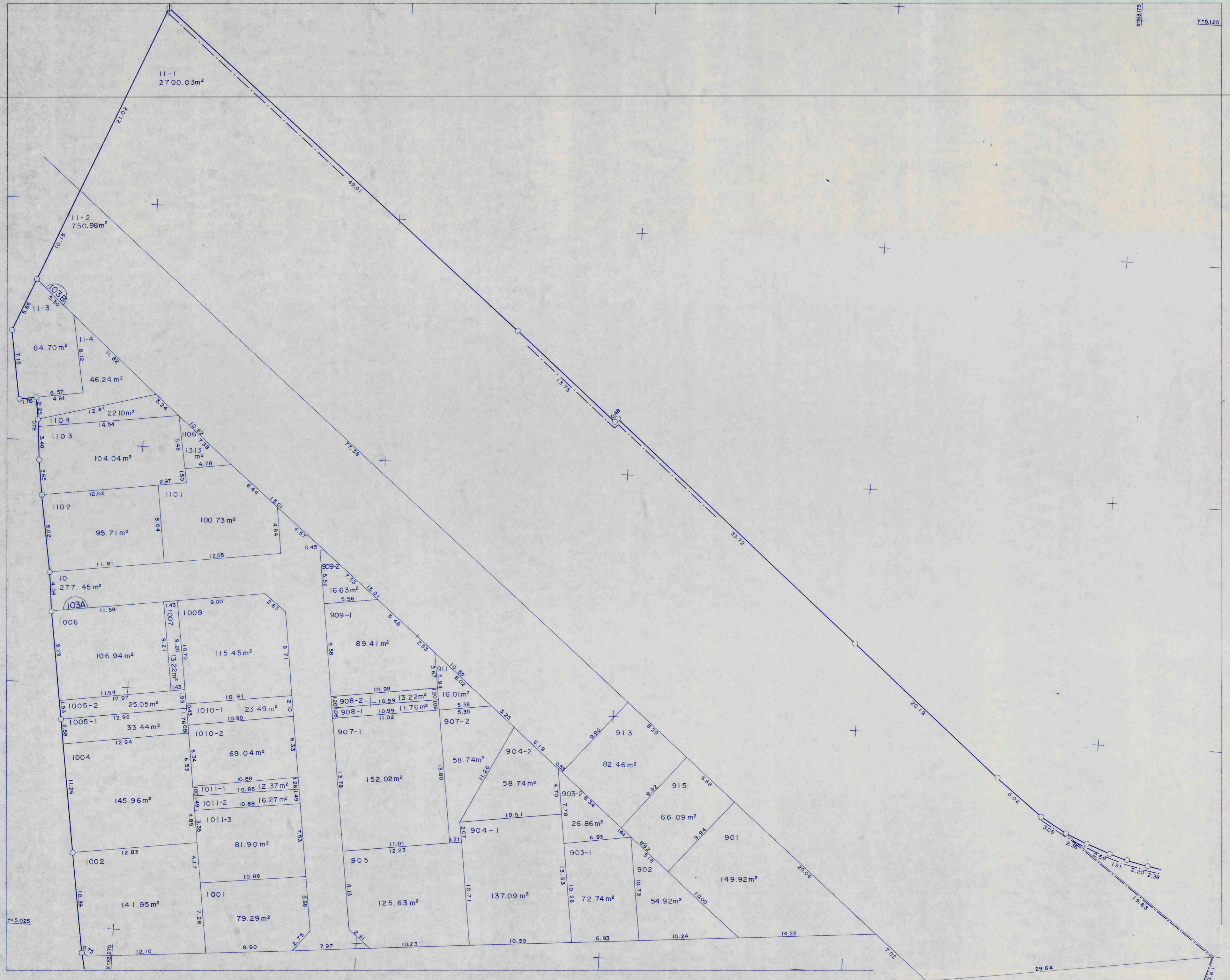
(1) 資料の記載内容は、換地処分時の状況を示したものであり、現況とは必ずしも一致しないことを十分に認識し、参考資料としてのみ利用してください。  
(2) 測量値は、当該区画整理事業施行時の測量方法によるものです。(3) 高知市は、この資料によって発生した直接又は間接の損失、損害等について一切の責任を負いません。



隣図見出



高知市 都市計画課  
 【留意事項】  
 (1) 資料の記載内容は、換地処分時の状況を示したものであり、現況とは必ずしも一致しないことを十分に認識し、参考資料としてのみ利用してください。  
 (2) 測量値は、当該区画整理事業施行時の測量方法によるものです。(3) 高知市は、この資料によって発生した直接又は間接の損失、損害等について一切の責任を負いません。

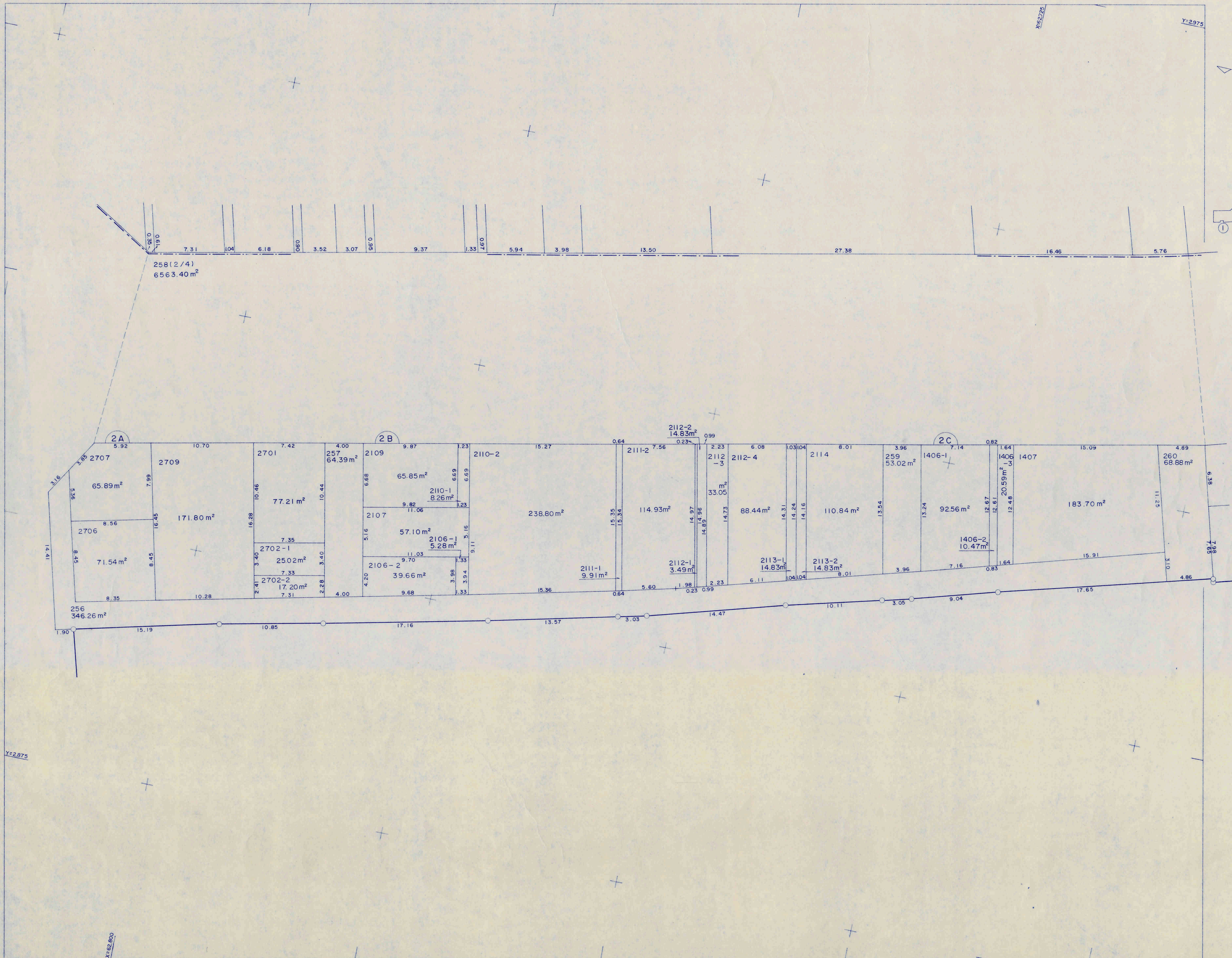




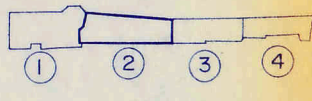
高知市 都市計画課

【留意事項】

(1) 資料の記載内容は、換地処分時の状況を示したものであり、現況とは必ずしも一致しないことを十分に認識し、参考資料としてのみ利用してください。  
(2) 測量値は、当該区画整理事業施行時の測量方法によるものです。(3) 高知市は、この資料によって発生した直接又は間接の損失、損害等について一切の責任を負いません。



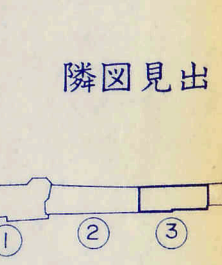
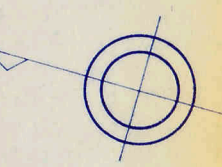
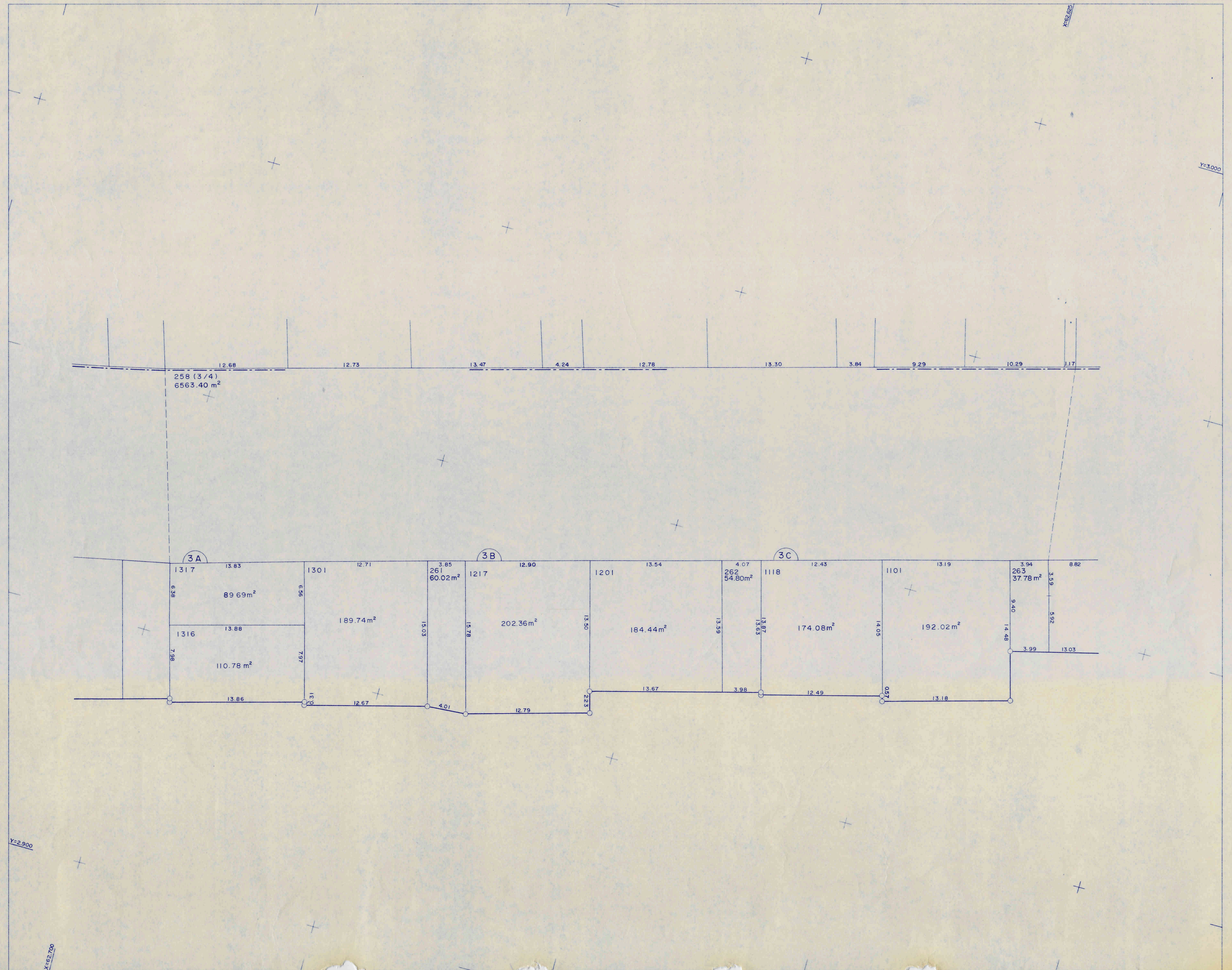
隣図見出



高知市 都市計画課

【留意事項】

(1) 資料の記載内容は、換地処分時の状況を示したものであり、現況とは必ずしも一致しないことを十分に認識し、参考資料としてのみ利用してください。  
 (2) 測量値は、当該区画整理事業施行時の測量方法によるものです。(3) 高知市は、この資料によって発生した直接又は間接の損失、損害等について一切の責任を負いません。

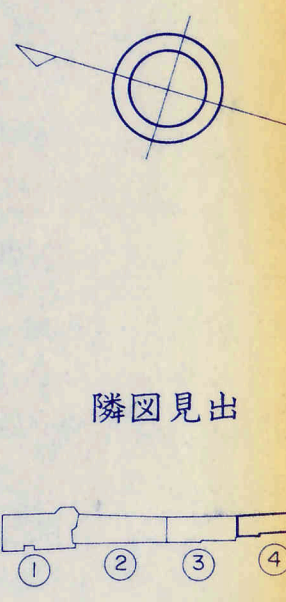
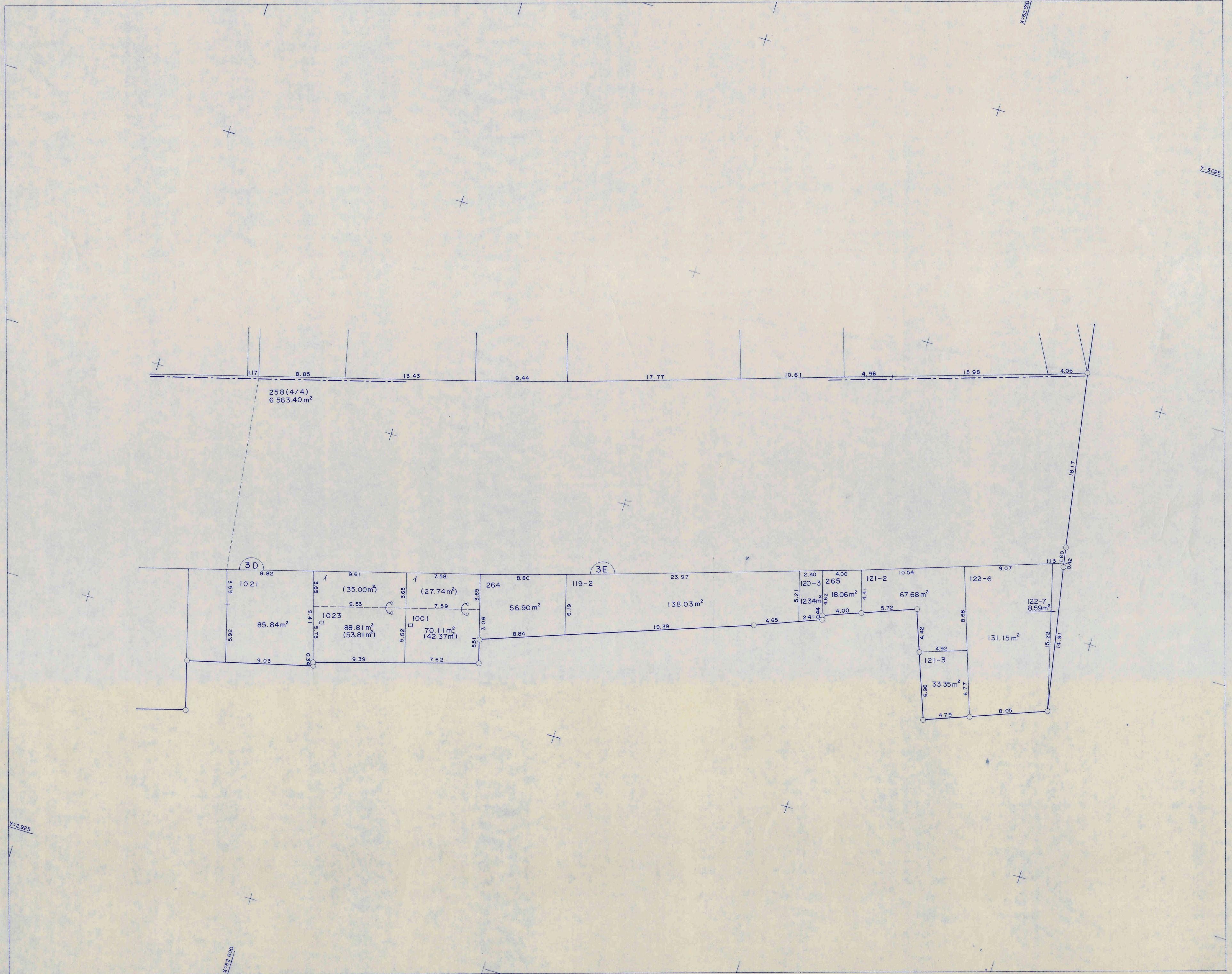


Y=2,900  
X=62,700

高知市 都市計画課

【留意事項】

(1) 資料の記載内容は、換地処分時の状況を示したものであり、現況とは必ずしも一致しないことを十分に認識し、参考資料としてのみ利用してください。  
 (2) 測量値は、当該区画整理事業施行時の測量方法によるものです。(3) 高知市は、この資料によって発生した直接又は間接の損失、損害等について一切の責任を負いません。

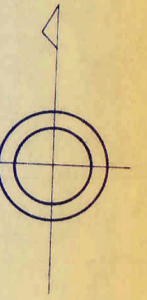
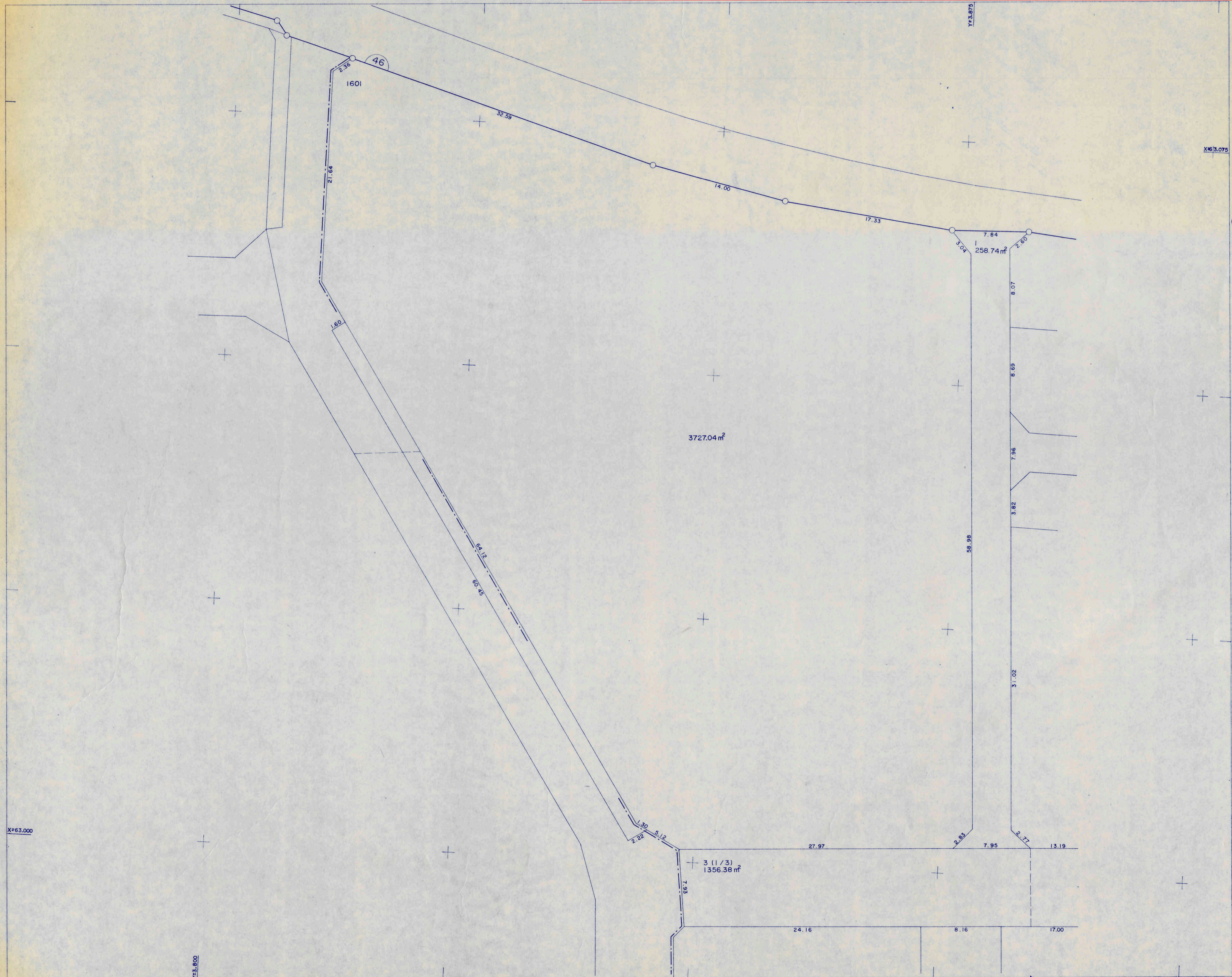


高知市 都市計画課


【留意事項】

(1) 資料の記載内容は、換地処分時の状況を示したものであり、現況とは必ずしも一致しないことを十分に認識し、参考資料としてのみ利用してください。

(2) 測量値は、当該区画整理事業施行時の測量方法によるものです。(3) 高知市は、この資料によって発生した直接又は間接の損失、損害等について一切の責任を負いません。



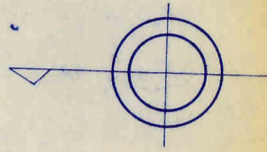
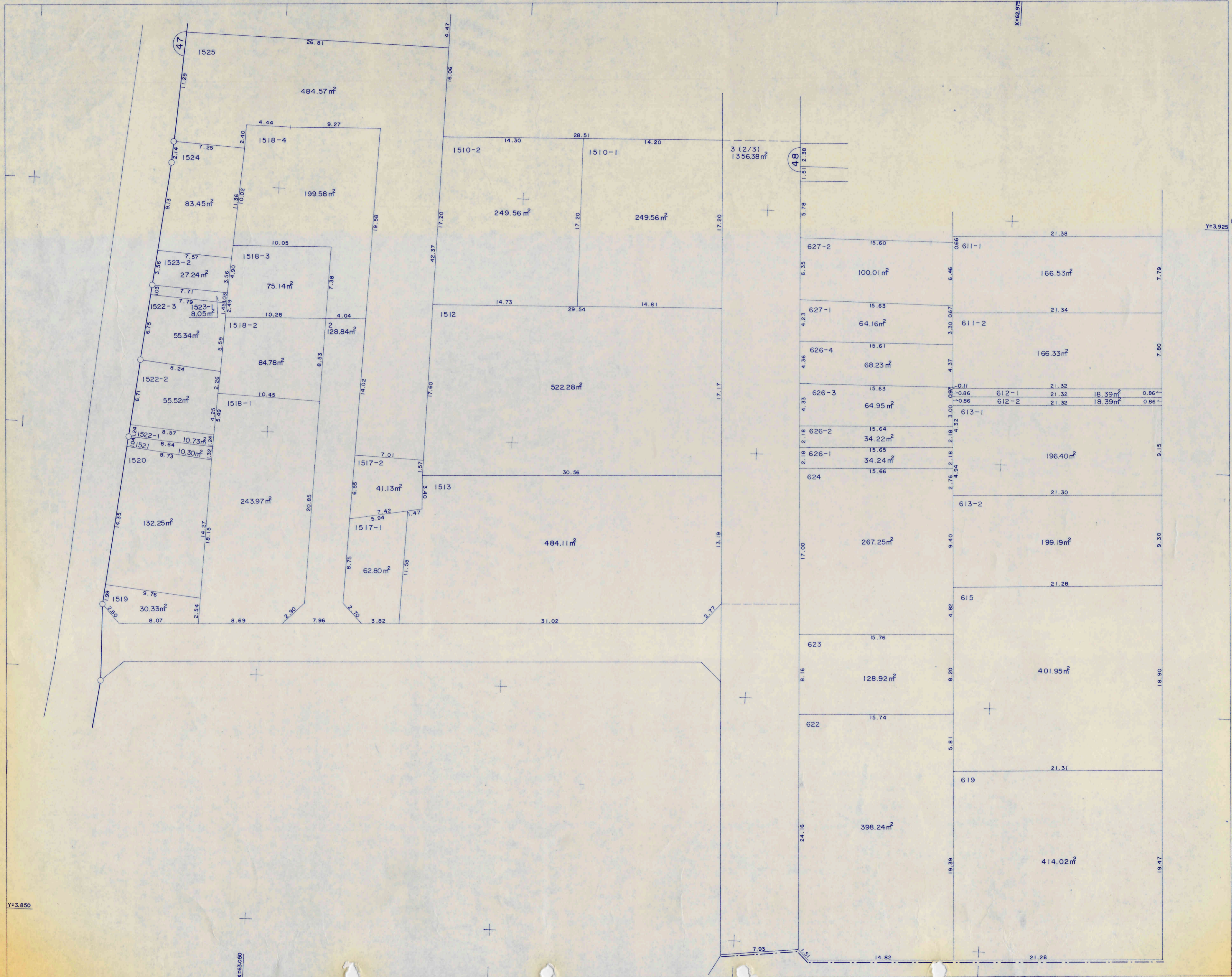
隣図見出



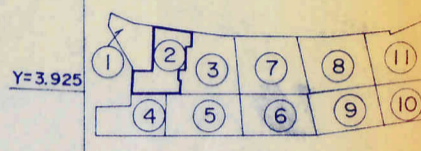
高知市 都市計画課

【留意事項】

(1) 資料の記載内容は、換地処分時の状況を示したものであり、現況とは必ずしも一致しないことを十分に認識し、参考資料としてのみ利用してください。  
(2) 測量値は、当該区画整理事業施行時の測量方法によるものです。(3) 高知市は、この資料によって発生した直接又は間接の損失、損害等について一切の責任を負いません。



隣図見出



Y=3.850

X=63.050

X=62.975

Y=3.925

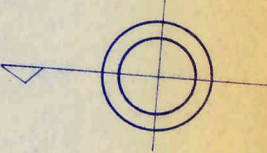



高知市 都市計画課

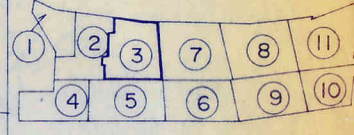
【留意事項】

(1) 資料の記載内容は、換地処分時の状況を示したものであり、現況とは必ずしも一致しないことを十分に認識し、参考資料としてのみ利用してください。

(2) 測量値は、当該区画整理事業施行時の測量方法によるものです。(3) 高知市は、この資料によって発生した直接又は間接の損失、損害等について一切の責任を負いません。



隣図見出



Y=4.000

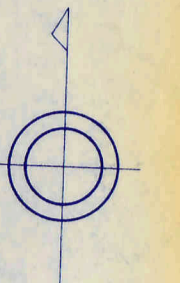
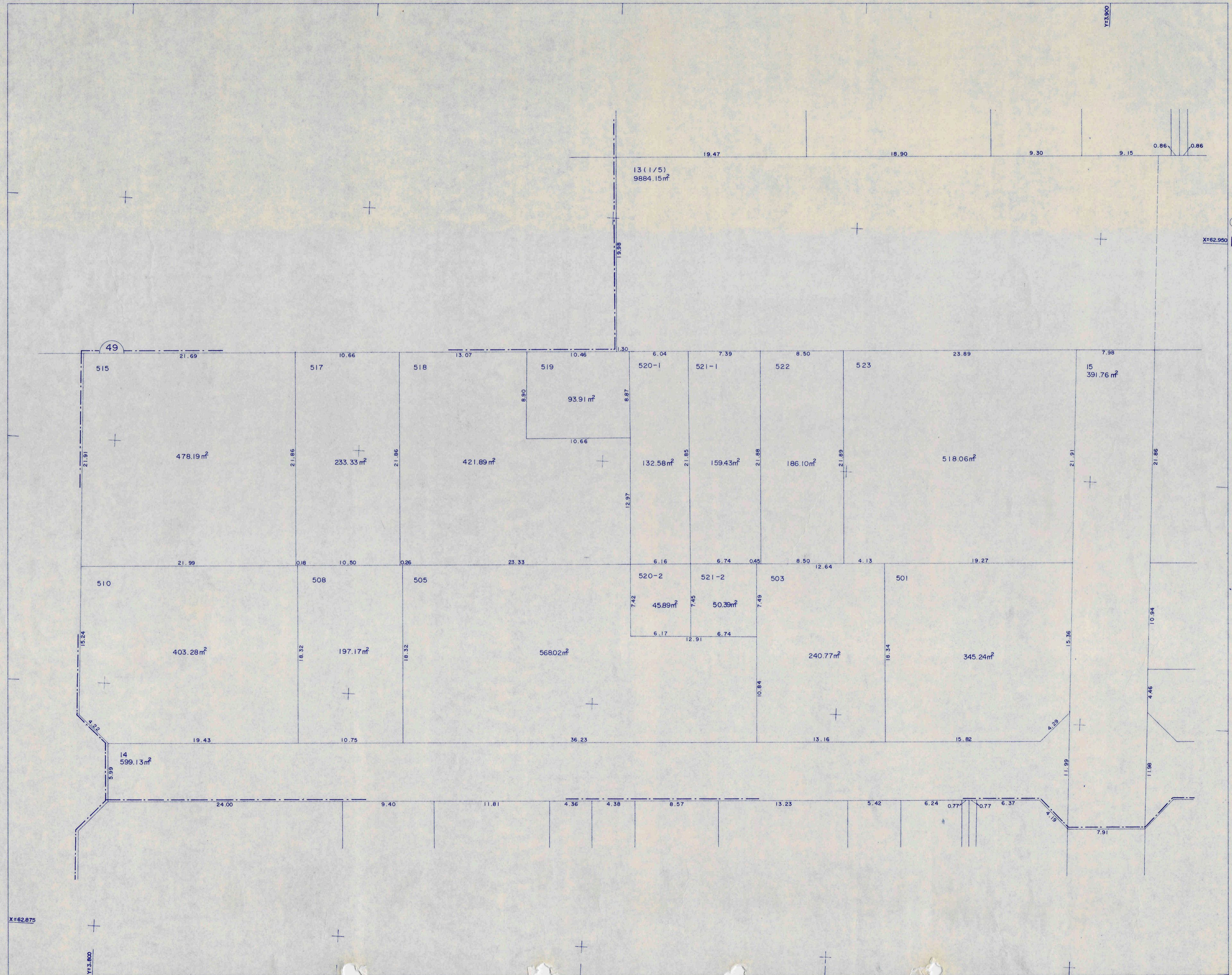
Y=3.925

X=63.050


高知市 都市計画課

【留意事項】

(1) 資料の記載内容は、換地処分時の状況を示したものであり、現況とは必ずしも一致しないことを十分に認識し、参考資料としてのみ利用してください。  
(2) 測量値は、当該区画整理事業施行時の測量方法によるものです。(3) 高知市は、この資料によって発生した直接又は間接の損失、損害等について一切の責任を負いません。



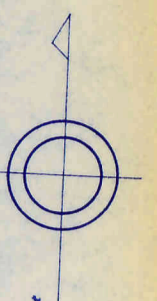
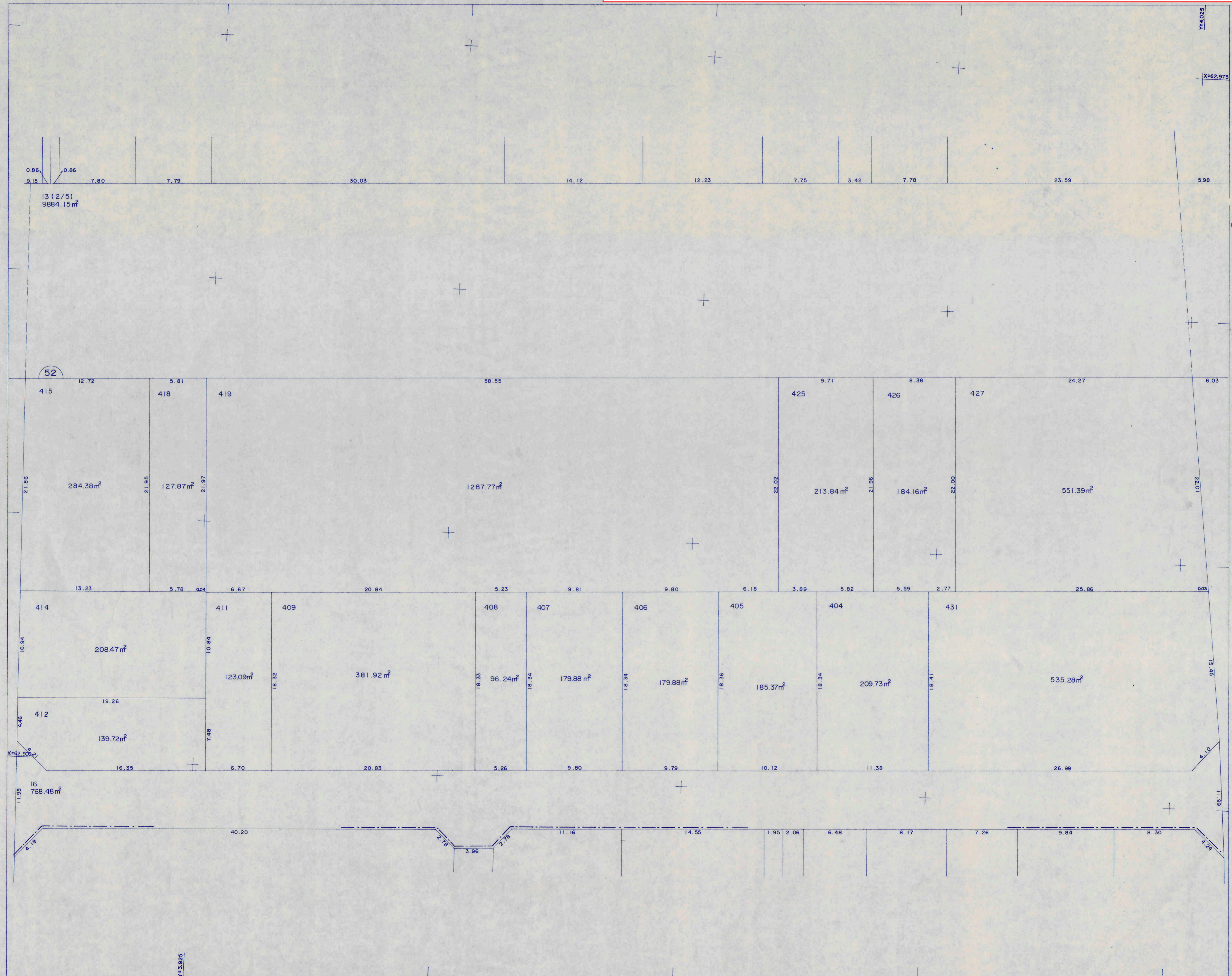
隣図見出




高知市 都市計画課

【留意事項】

(1) 資料の記載内容は、換地処分時の状況を示したものであり、現況とは必ずしも一致しないことを十分に認識し、参考資料としてのみ利用してください。  
(2) 測量値は、当該区画整理事業施行時の測量方法によるものです。(3) 高知市は、この資料によって発生した直接又は間接の損失、損害等について一切の責任を負いません。



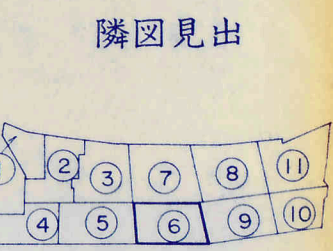

隣図見出



高知市 都市計画課

【留意事項】

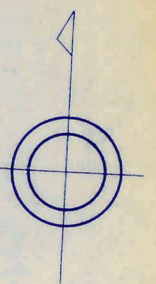
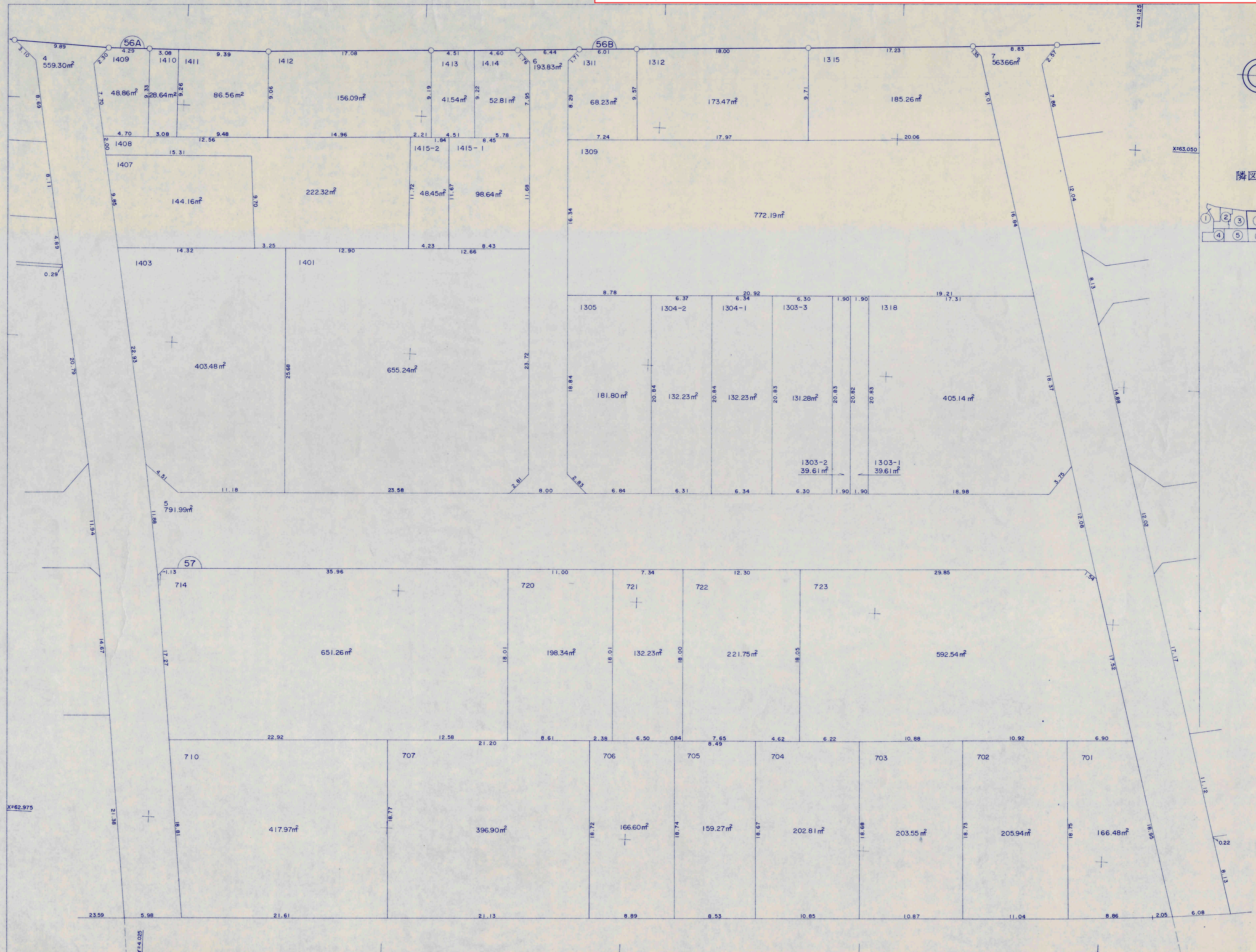
(1) 資料の記載内容は、換地処分時の状況を示したものであり、現況とは必ずしも一致しないことを十分に認識し、参考資料としてのみ利用してください。  
(2) 測量値は、当該区画整理事業施行時の測量方法によるものです。(3) 高知市は、この資料によって発生した直接又は間接の損失、損害等について一切の責任を負いません。



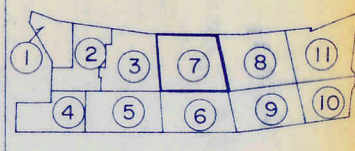
高知市 都市計画課

【留意事項】

(1) 資料の記載内容は、換地処分時の状況を示したものであり、現況とは必ずしも一致しないことを十分に認識し、参考資料としてのみ利用してください。  
(2) 測量値は、当該区画整理事業施行時の測量方法によるものです。(3) 高知市は、この資料によって発生した直接又は間接の損失、損害等について一切の責任を負いません。




隣図見出




高知市 都市計画課

【留意事項】

(1) 資料の記載内容は、換地処分時の状況を示したものであり、現況とは必ずしも一致しないことを十分に認識し、参考資料としてのみ利用してください。  
(2) 測量値は、当該区画整理事業施行時の測量方法によるものです。(3) 高知市は、この資料によって発生した直接又は間接の損失、損害等について一切の責任を負いません。



隣図見出

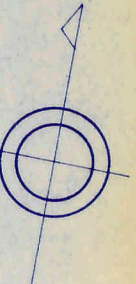
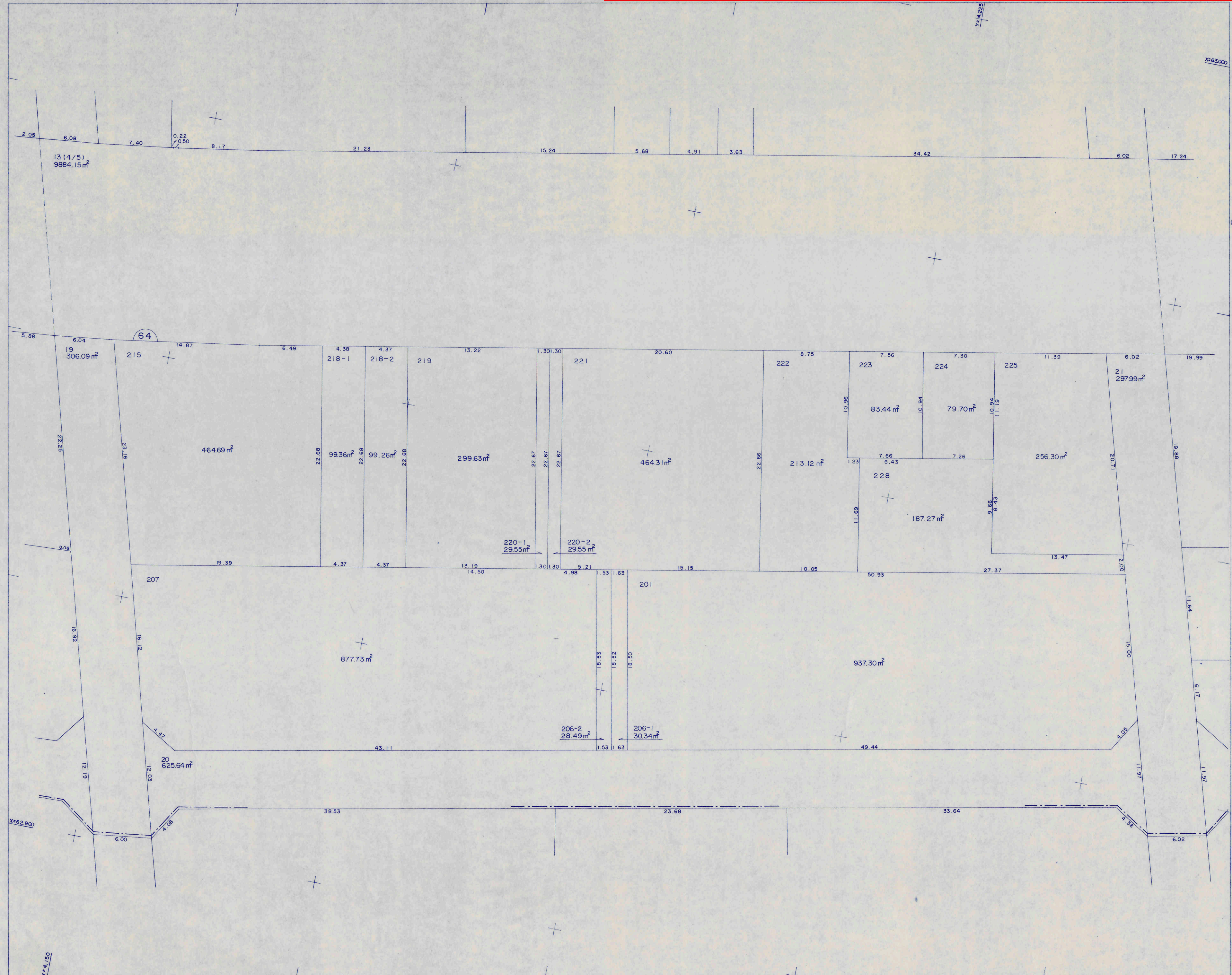


高知市 都市計画課

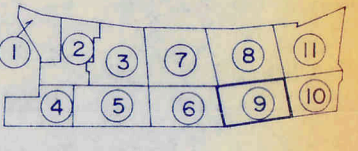
【留意事項】

(1) 資料の記載内容は、換地処分時の状況を示したものであり、現況とは必ずしも一致しないことを十分に認識し、参考資料としてのみ利用してください。

(2) 測量値は、当該区画整理事業施行時の測量方法によるものです。(3) 高知市は、この資料によって発生した直接又は間接の損失、損害等について一切の責任を負いません。



隣図見出



X=63.000

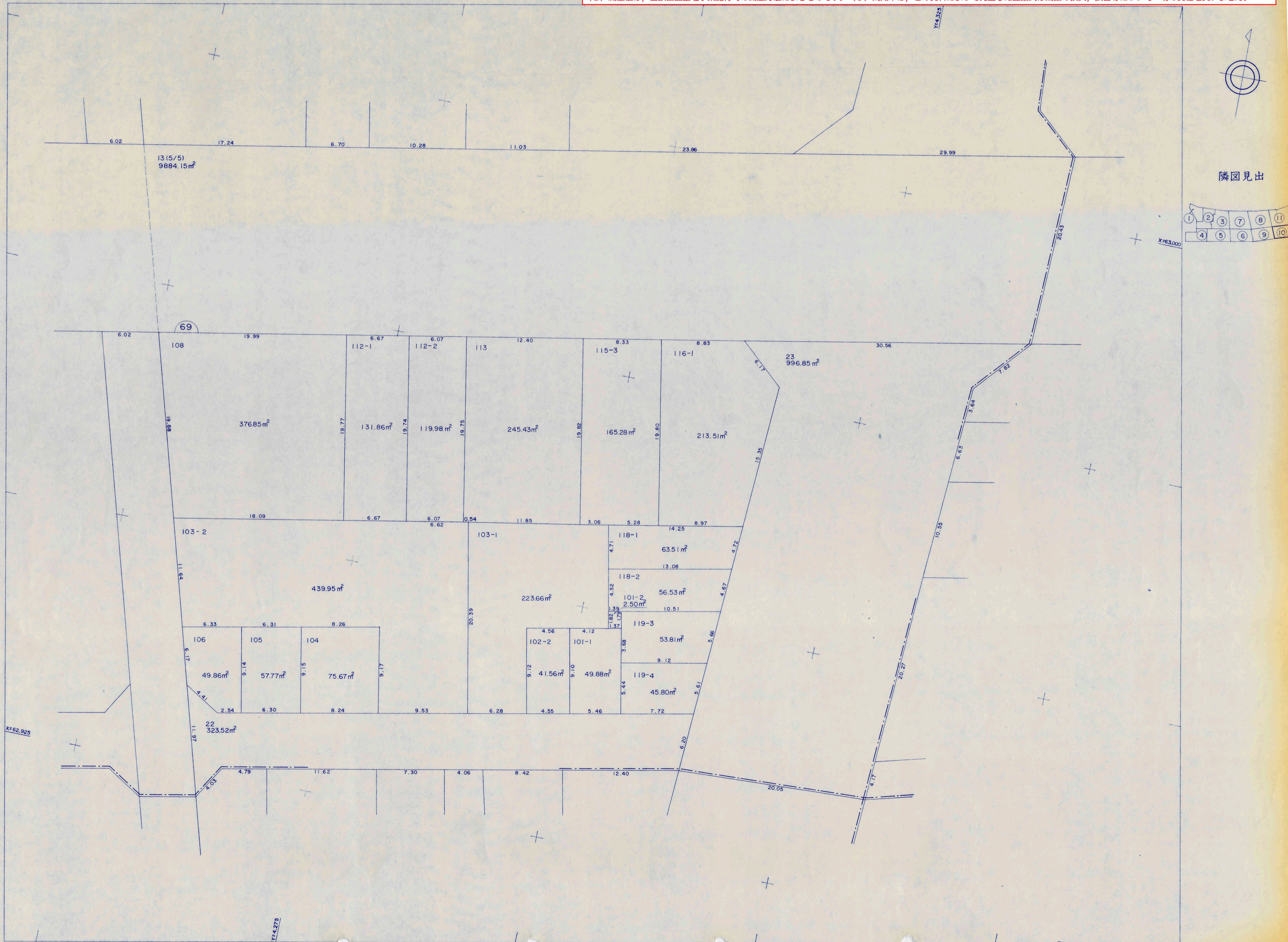
X=62.900

Y=4.150

高知市 都市計画課

【留意事項】

(1) 資料の記載内容は、換地処分時の状況を示したものであり、現況とは必ずしも一致しないことを十分に認識し、参考資料としてのみ利用してください。  
(2) 測量値は、当該区画整理事業施行時の測量方法によるものです。(3) 高知市は、この資料によって発生した直接又は間接の損失、損害等について一切の責任を負いません。

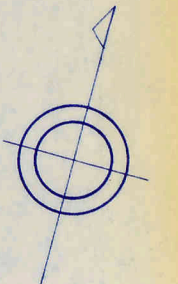




高知市 都市計画課

【留意事項】

- (1) 資料の記載内容は、換地処分時の状況を示したものであり、現況とは必ずしも一致しないことを十分に認識し、参考資料としてのみ利用してください。
- (2) 測量値は、当該区画整理事業施行時の測量方法によるものです。(3) 高知市は、この資料によって発生した直接又は間接の損失、損害等について一切の責任を負いません。



隣図見出

1	2	3	7	8	11
4	5	6	9	10	