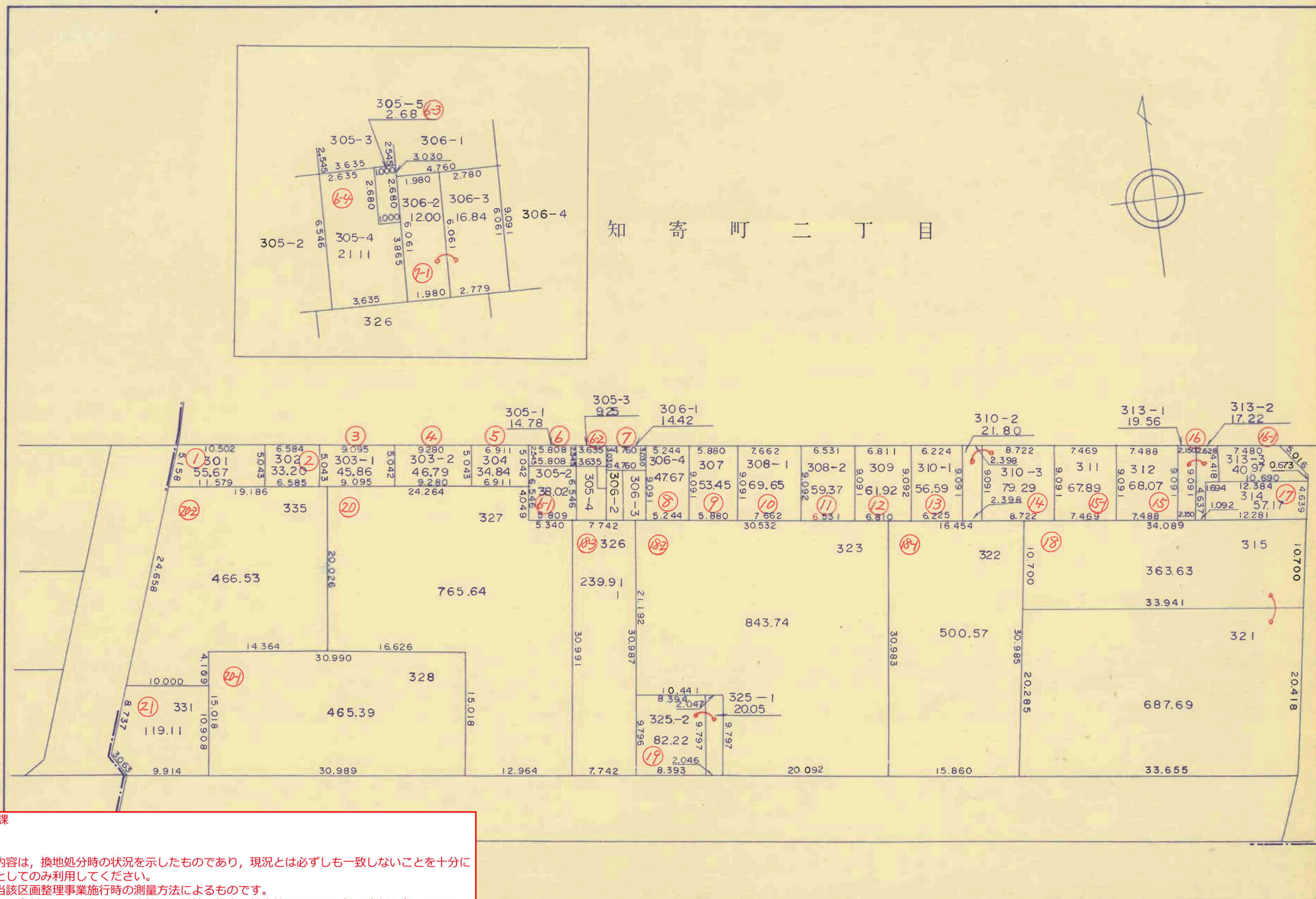


高知広域都市計画下知土地区画整理事業 換地図

51 街区

S=1:500



高知市 都市計画課

【留意事項】
 (1) 資料の記載内容は、換地処分時の状況を示したものであり、現況とは必ずしも一致しないことを十分に認識し、参考資料としてのみ利用してください。
 (2) 測量値は、当該区画整理事業施行時の測量方法によるものです。
 (3) 高知市は、この資料によって発生した直接又は間接の損失、損害等について一切の責任を負いません。

○印の画地が貴殿の換地です。

高知広域都市計画下知土地区画整理事業 換地図

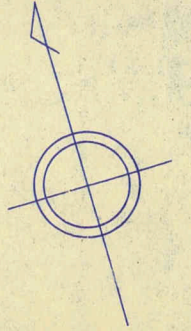
52 街区

S=1:500

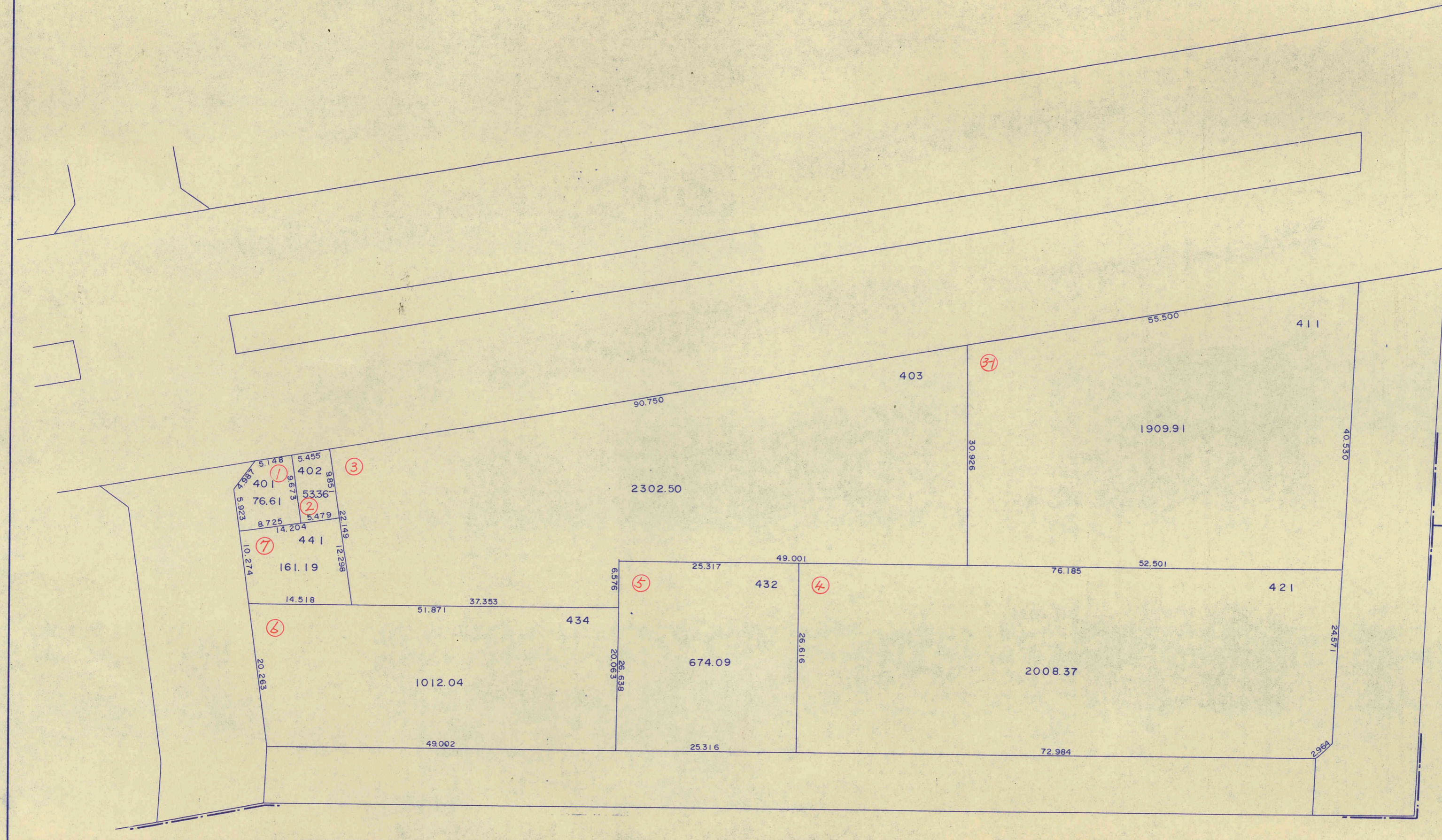
高知市 都市計画課

【留意事項】

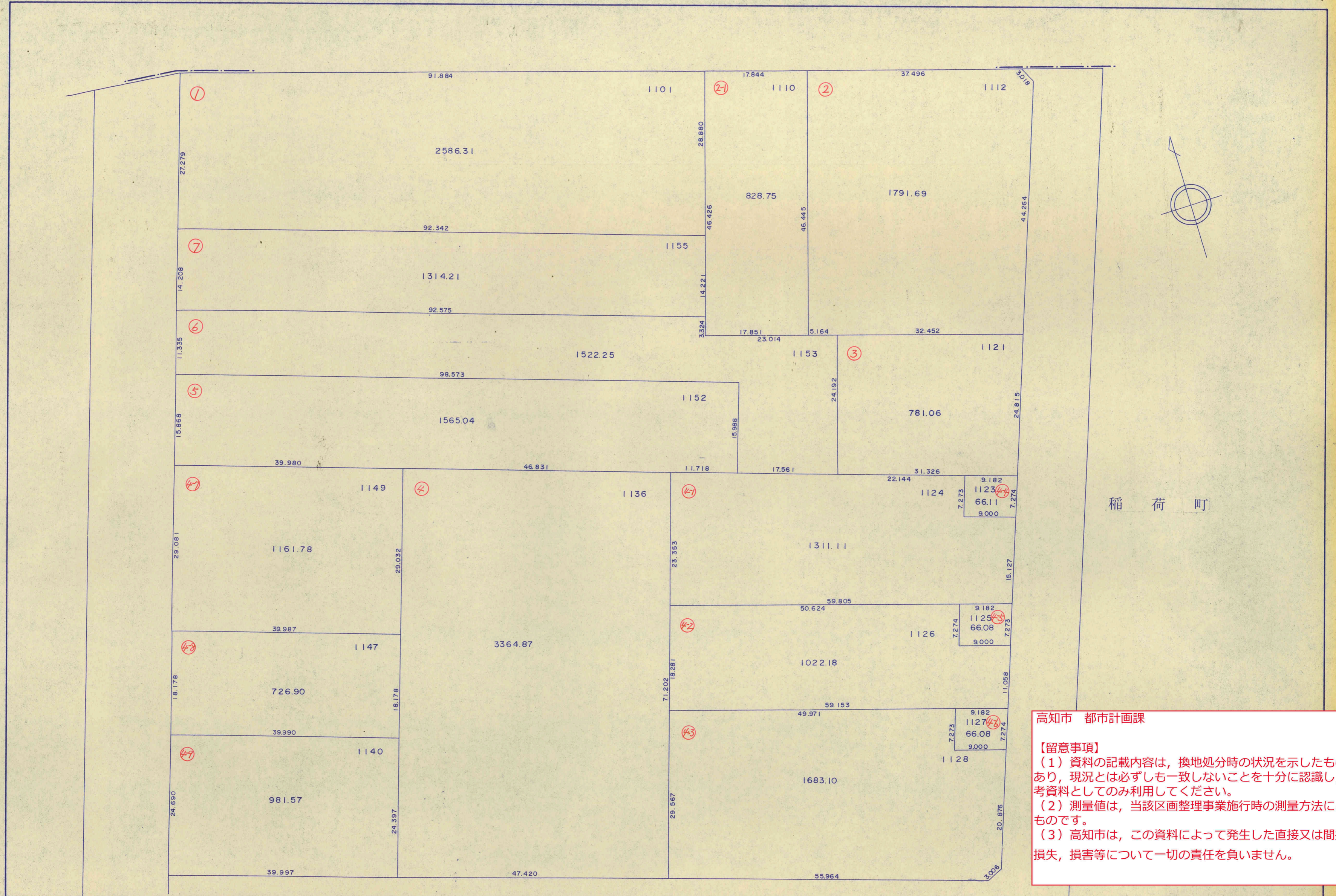
- (1) 資料の記載内容は、換地処分時の状況を示したものであり、現況とは必ずしも一致しないことを十分に認識し、参考資料としてのみ利用してください。
- (2) 測量値は、当該区画整理事業施行時の測量方法によるものです。
- (3) 高知市は、この資料によって発生した直接又は間接の損失、損害等について一切の責任を負いません。



知 寄 町 二 丁 目



○印の画地が貴殿の換地です。



高知市 都市計画課

【留意事項】
 (1) 資料の記載内容は、換地処分時の状況を示したものであり、現況とは必ずしも一致しないことを十分に認識し、参考資料としてのみ利用してください。
 (2) 測量値は、当該区画整理事業施行時の測量方法によるものです。
 (3) 高知市は、この資料によって発生した直接又は間接の損失、損害等について一切の責任を負いません。

○印の画地が貴殿の換地です。

高知広域都市計画下知土地区画整理事業 換地図

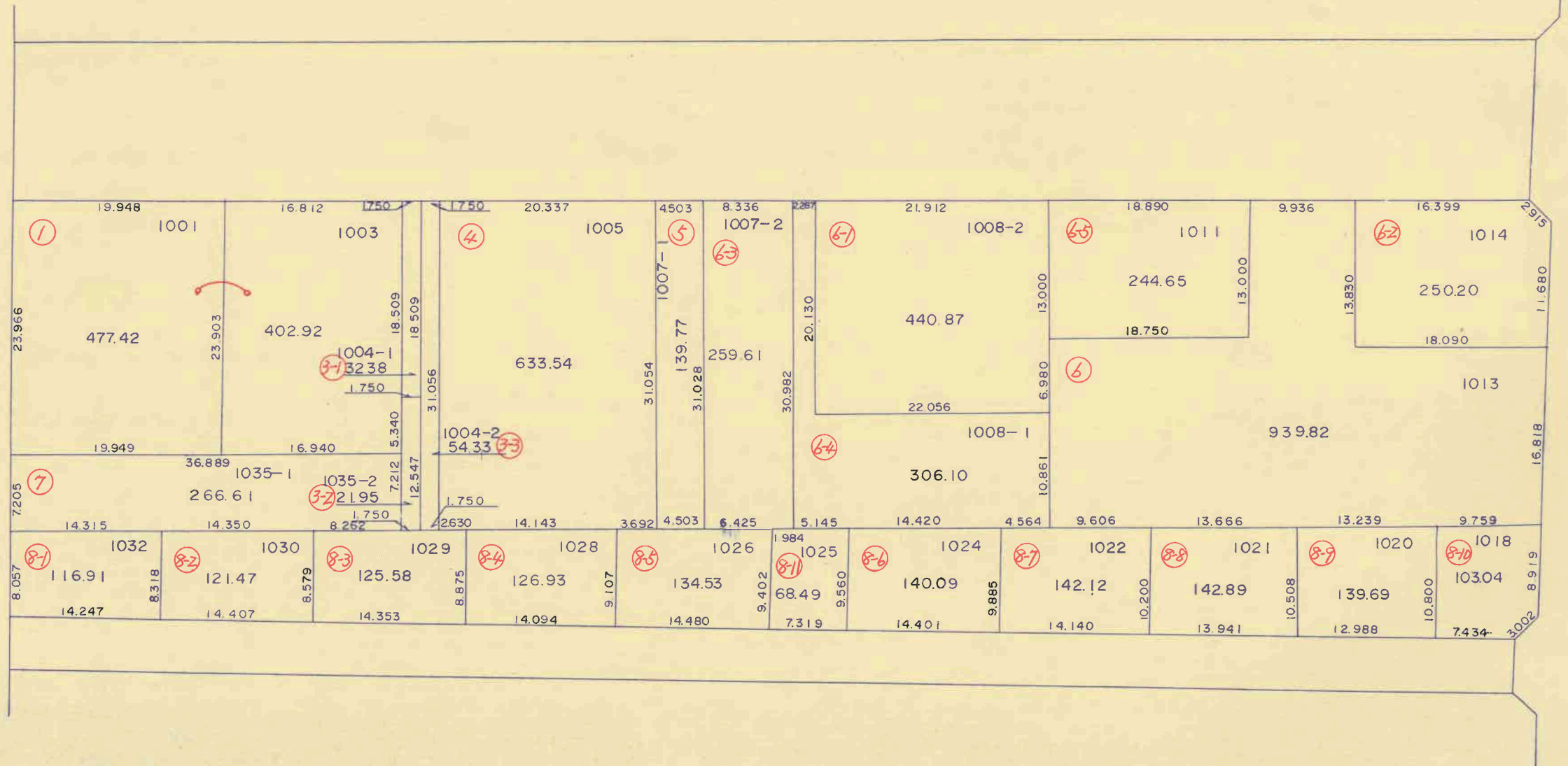
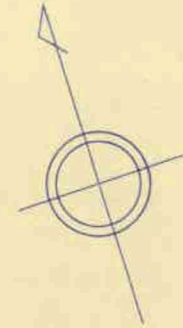
54 街区

S=1:500

高知市 都市計画課

- 【留意事項】**
- (1) 資料の記載内容は、換地処分時の状況を示したものであり、現況とは必ずしも一致しないことを十分に認識し、参考資料としてのみ利用してください。
 - (2) 測量値は、当該区画整理事業施行時の測量方法によるものです。
 - (3) 高知市は、この資料によって発生した直接又は間接の損失、損害等について一切の責任を負いません。

稲 荷 町



○印の画地が貴殿の換地です。

高知広域都市計画下知土地区画整理事業 換地図

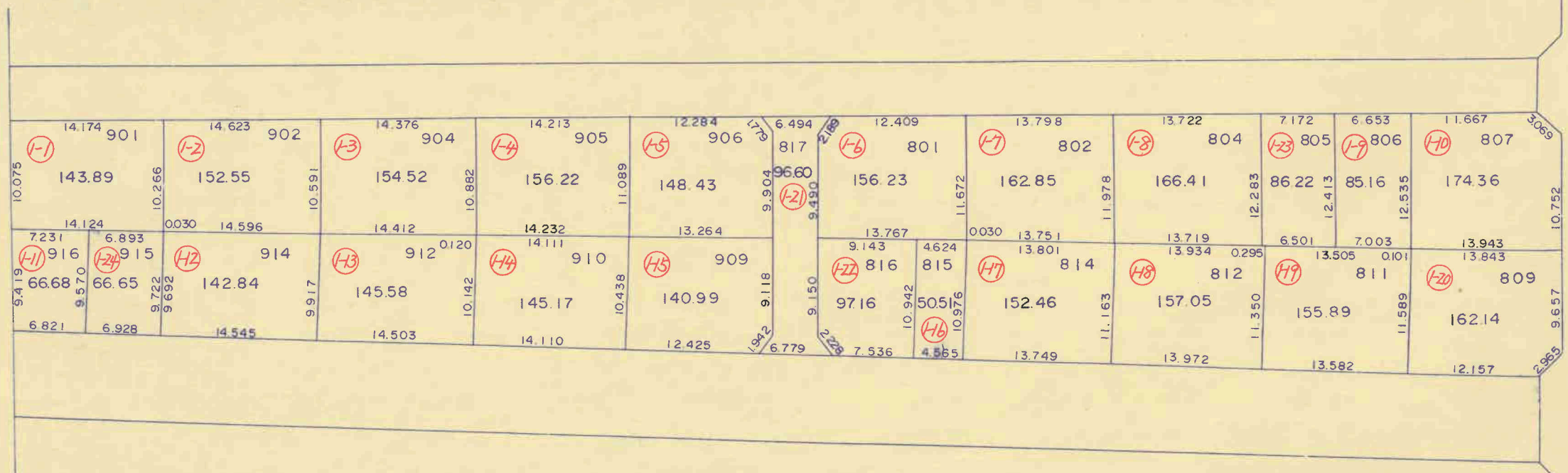
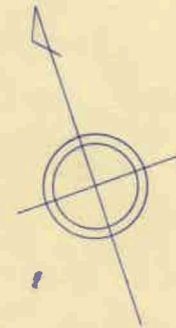
55 街区

S=1:500

高知市 都市計画課

- 【留意事項】**
- (1) 資料の記載内容は、換地処分時の状況を示したものであり、現況とは必ずしも一致しないことを十分に認識し、参考資料としてのみ利用してください。
 - (2) 測量値は、当該区画整理事業施行時の測量方法によるものです。
 - (3) 高知市は、この資料によって発生した直接又は間接の損失、損害等について一切の責任を負いません。

稲 荷 町



○印の画地が貴殿の換地です。

高知広域都市計画下知土地区画整理事業 換地図

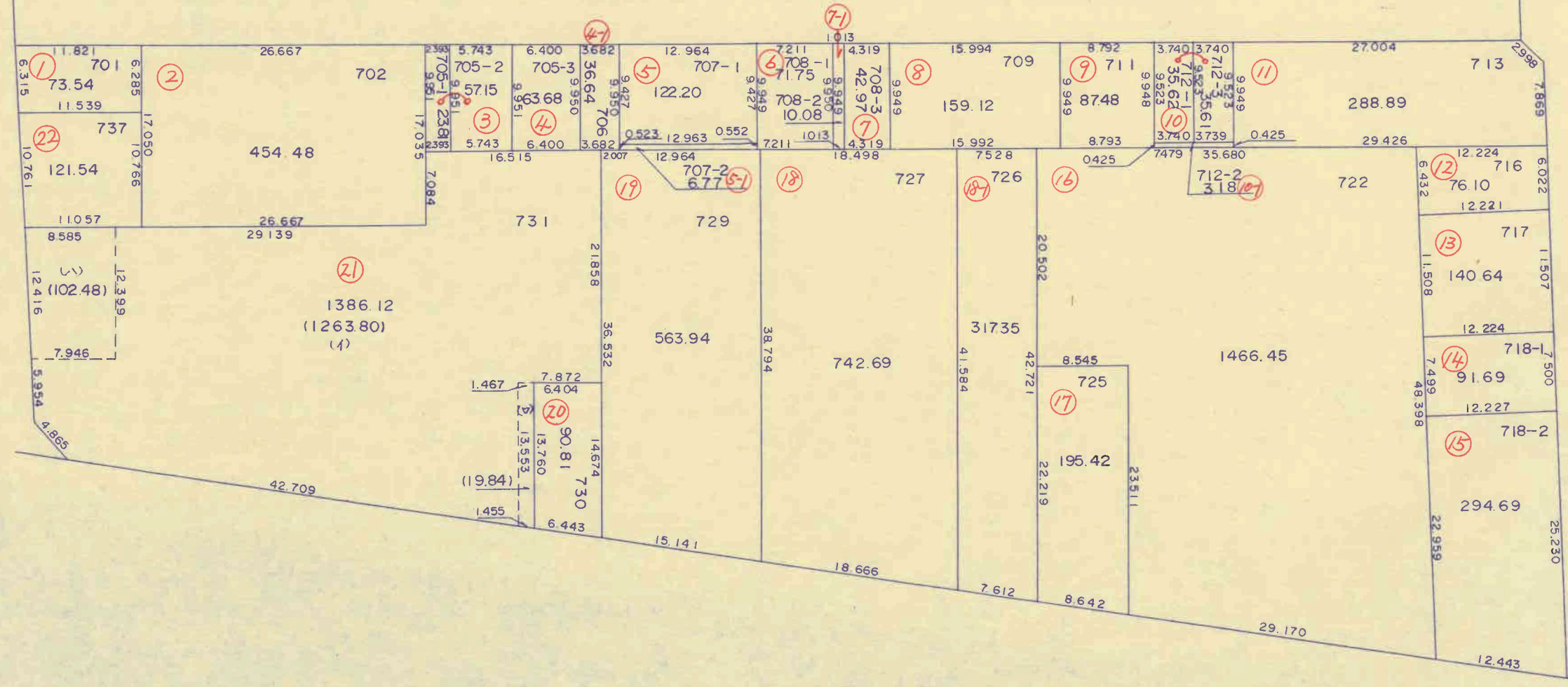
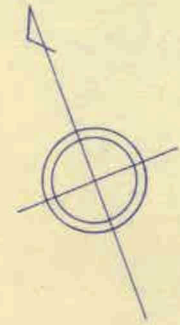
56 街区

S=1:500

高知市 都市計画課

- 【留意事項】
- (1) 資料の記載内容は、換地処分時の状況を示したものであり、現況とは必ずしも一致しないことを十分に認識し、参考資料としてのみ利用してください。
 - (2) 測量値は、当該区画整理事業施行時の測量方法によるものです。
 - (3) 高知市は、この資料によって発生した直接又は間接の損失、損害等について一切の責任を負いません。

稲 荷 町



○印の画地が貴殿の換地です。

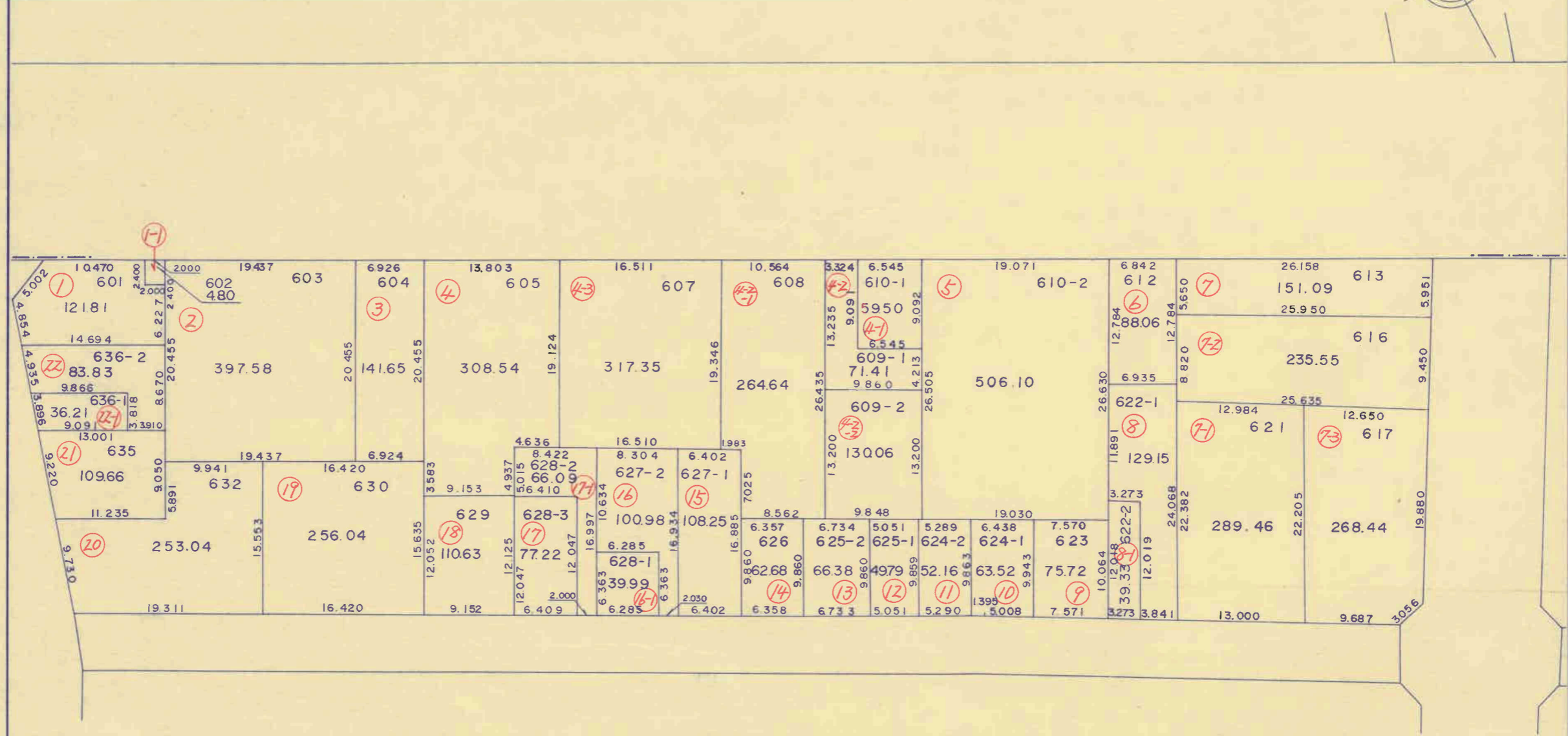
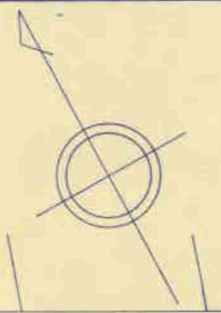
高知広域都市計画下知土地区画整理事業 換地図

57 街区

S=1:500

高知市 都市計画課

【留意事項】
 (1) 資料の記載内容は、換地処分時の状況を示したものであり、現況とは必ずしも一致しないことを十分に認識し、参考資料としてのみ利用してください。
 (2) 測量値は、当該区画整理事業施行時の測量方法によるものです。
 (3) 高知市は、この資料によって発生した直接又は間接の損失、損害等について一切の責任を負いません。



若 松 町

○印の画地が貴殿の換地です。

高知広域都市計画下知土地区画整理事業 換地図

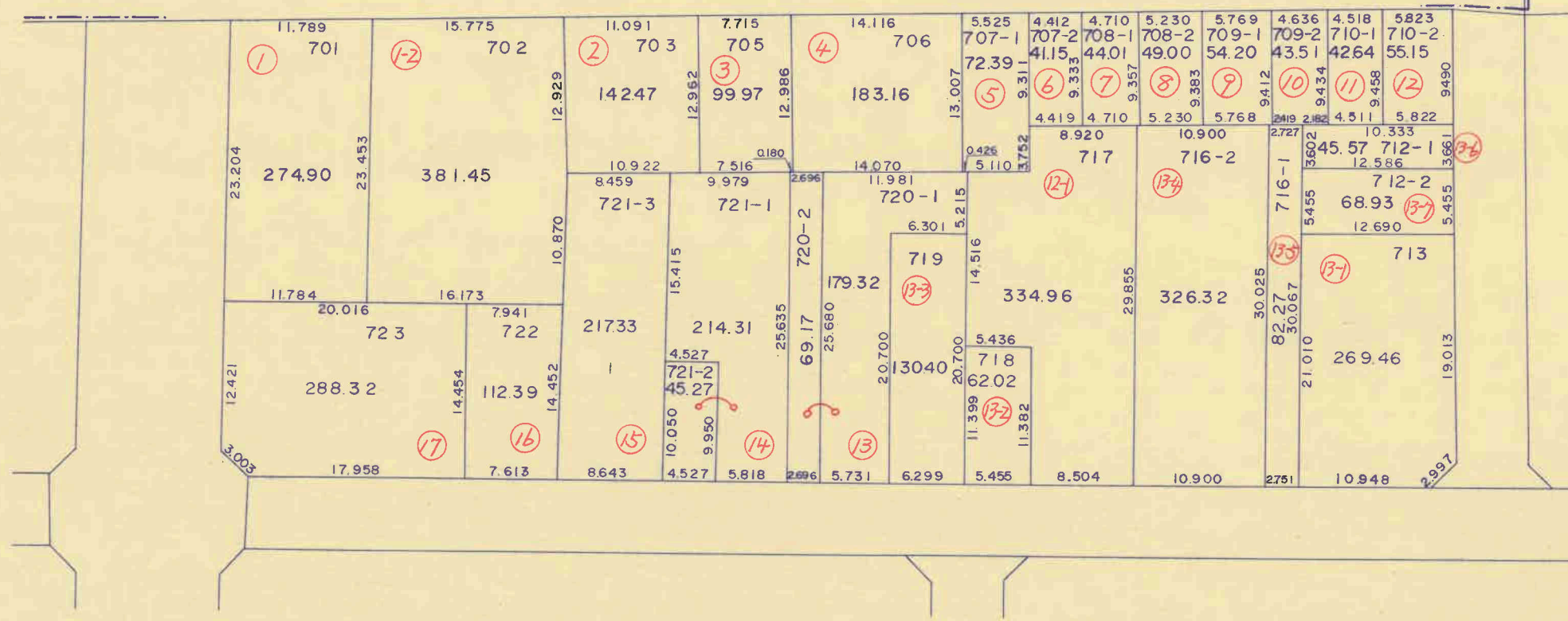
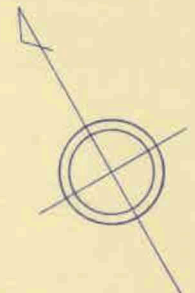
60 街区

S=1:500

高知市 都市計画課

【留意事項】

- (1) 資料の記載内容は、換地処分時の状況を示したものであり、現況とは必ずしも一致しないことを十分に認識し、参考資料としてのみ利用してください。
- (2) 測量値は、当該区画整理事業施行時の測量方法によるものです。
- (3) 高知市は、この資料によって発生した直接又は間接の損失、損害等について一切の責任を負いません。



若 松 町

○印の画地が貴殿の換地です。

高知広域都市計画下知土地区画整理事業 換地図

61 街区

S=1:500



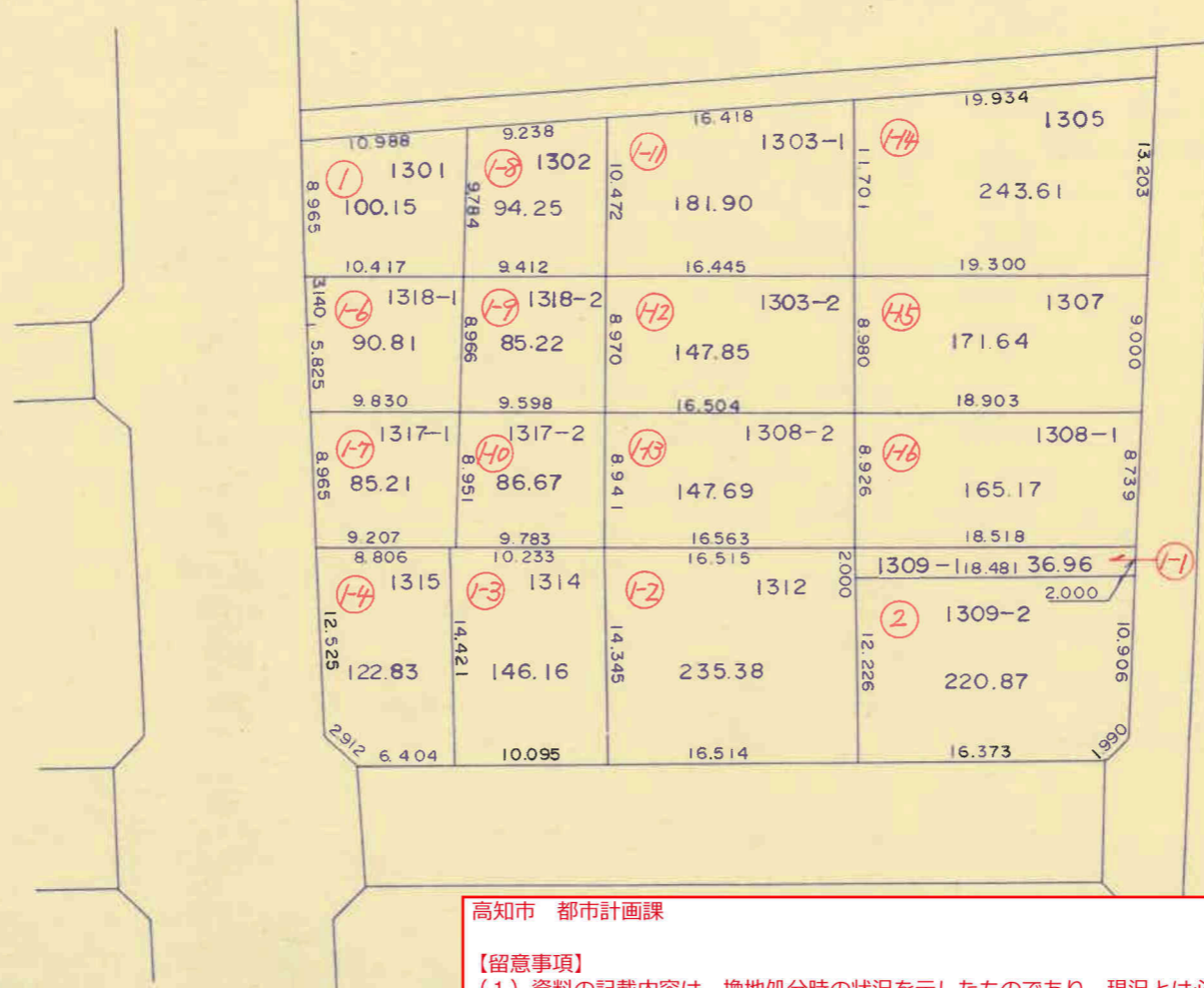
高知市 都市計画課

【留意事項】

- (1) 資料の記載内容は、換地処分時の状況を示したものであり、現況とは必ずしも一致しないことを十分に認識し、参考資料としてのみ利用してください。
- (2) 測量値は、当該区画整理事業施行時の測量方法によるものです。
- (3) 高知市は、この資料によって発生した直接又は間接の損失、損害等について一切の責任を負いません。

○印の画地が貴殿の換地です。

稲 荷 町

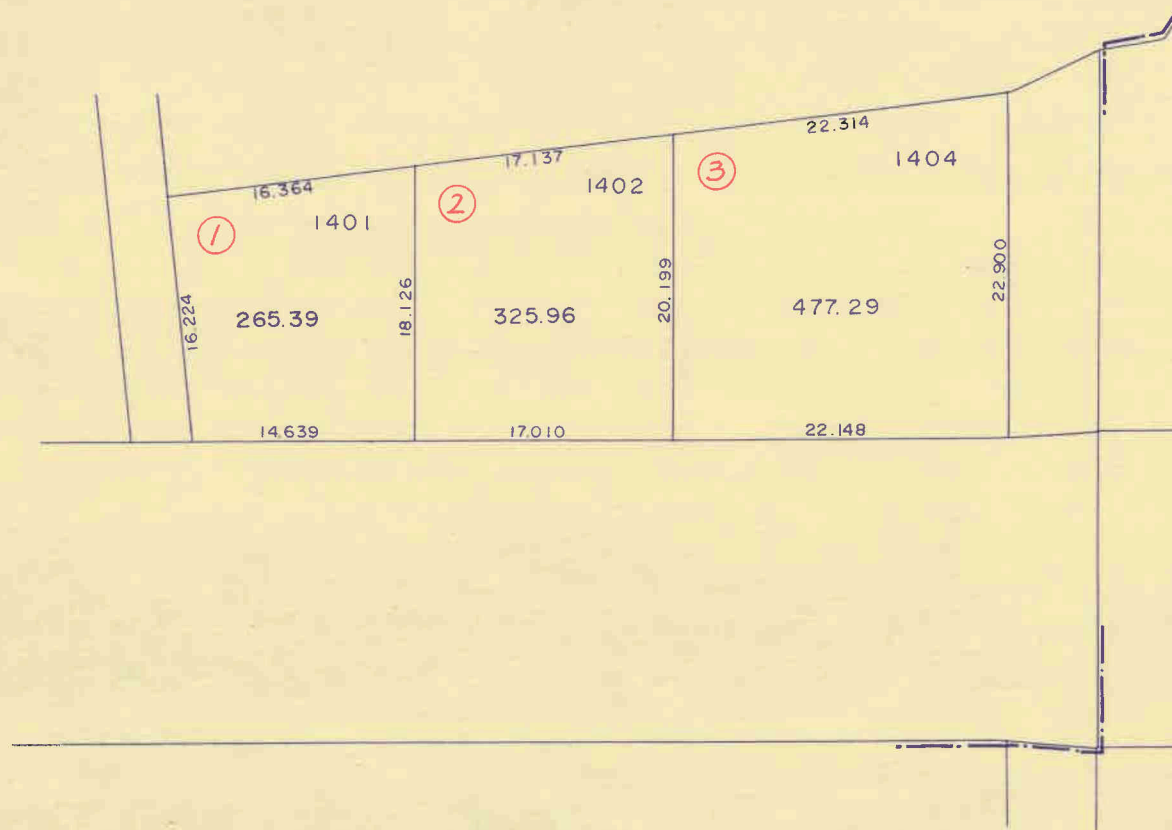


高知市 都市計画課

【留意事項】
 (1) 資料の記載内容は、換地処分時の状況を示したものであり、現況とは必ずしも一致しないことを十分に認識し、参考資料としてのみ利用してください。
 (2) 測量値は、当該区画整理事業施行時の測量方法によるものです。
 (3) 高知市は、この資料によって発生した直接又は間接の損失、損害等について一切の責任を負いません。

○印の画地が貴殿の換地です。

稲 荷 町



高知市 都市計画課

【留意事項】

- (1) 資料の記載内容は、換地処分時の状況を示したものであり、現況とは必ずしも一致しないことを十分に認識し、参考資料としてのみ利用してください。
- (2) 測量値は、当該区画整理事業施行時の測量方法によるものです。
- (3) 高知市は、この資料によって発生した直接又は間接の損失、損害等について一切の責任を負いません。

○印の画地が貴殿の換地です。

高知広域都市計画下知土地区画整理事業 換地図

64,65 街区

S=1:500

若 松 町



高知市 都市計画課

【留意事項】

- (1) 資料の記載内容は、換地処分時の状況を示したものであり、現況とは必ずしも一致しないことを十分に認識し、参考資料としてのみ利用してください。
- (2) 測量値は、当該区画整理事業施行時の測量方法によるものです。
- (3) 高知市は、この資料によって発生した直接又は間接の損失、損害等について一切の責任を負いません。

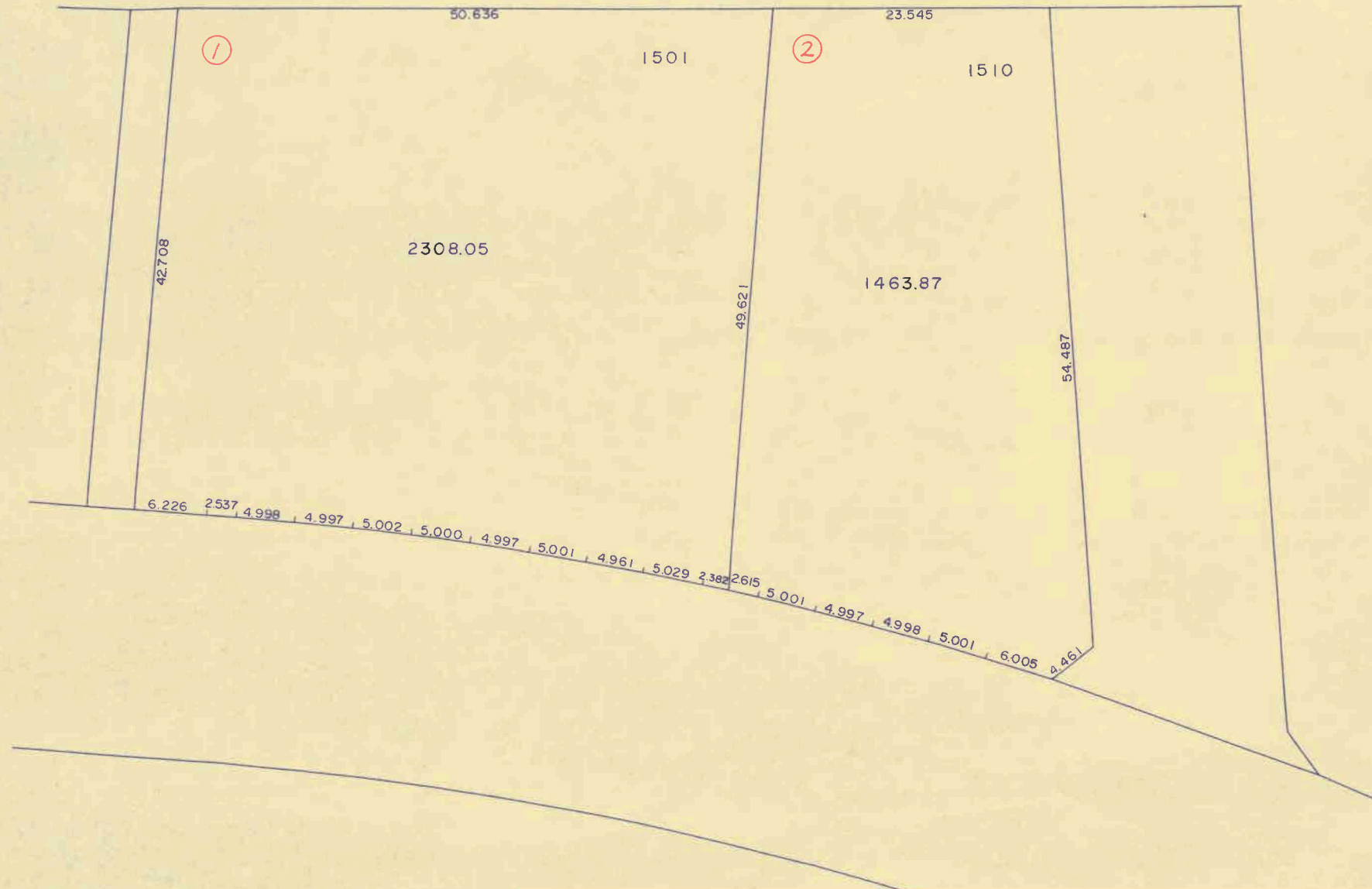
○印の画地が貴殿の換地です。

高知広域都市計画下知土地区画整理事業 換地図

66 街区

S=1:500

若 松 町



高知市 都市計画課

【留意事項】

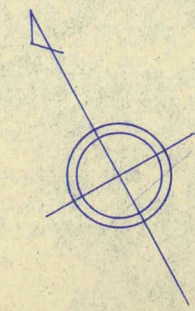
- (1) 資料の記載内容は、換地処分時の状況を示したものであり、現況とは必ずしも一致しないことを十分に認識し、参考資料としてのみ利用してください。
- (2) 測量値は、当該区画整理事業施行時の測量方法によるものです。
- (3) 高知市は、この資料によって発生した直接又は間接の損失、損害等について一切の責任を負いません。

○印の画地が貴殿の換地です。

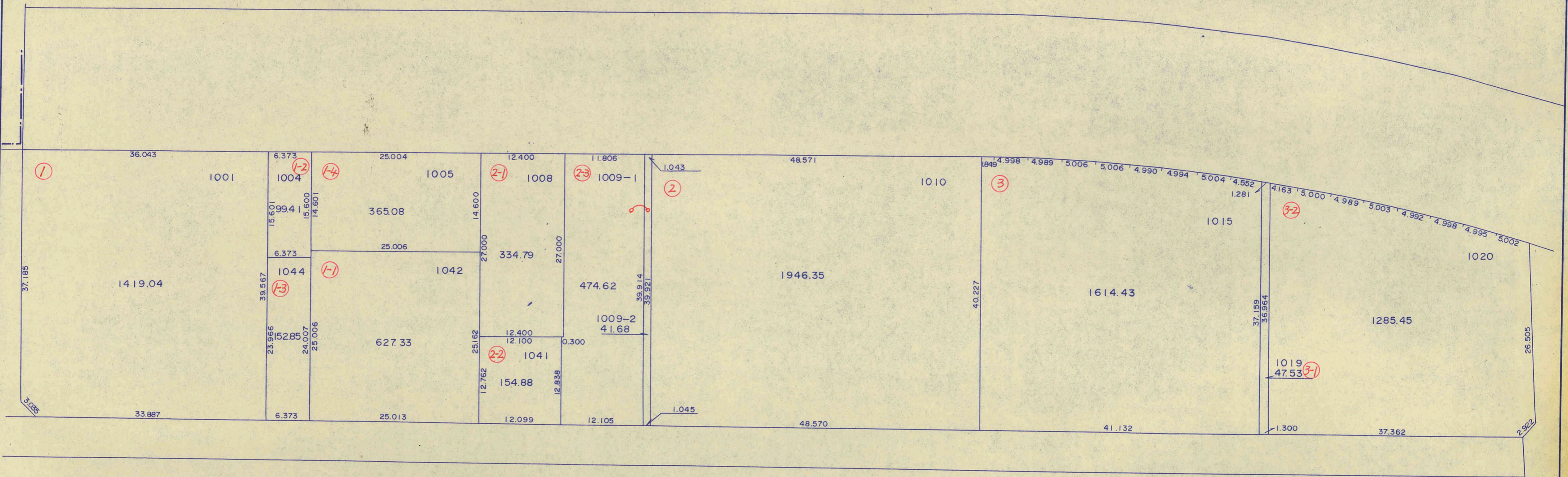
高知広域都市計画下知土地区画整理事業 換地図

67 街区

S=1:500



若 松 町



高知市 都市計画課

【留意事項】

- (1) 資料の記載内容は、換地処分時の状況を示したものであり、現況とは必ずしも一致しないことを十分に認識し、参考資料としてのみ利用してください。
- (2) 測量値は、当該区画整理事業施行時の測量方法によるものです。
- (3) 高知市は、この資料によって発生した直接又は間接の損失、損害等について一切の責任を負いません。

高知広域都市計画下知土地区画整理事業 換地図

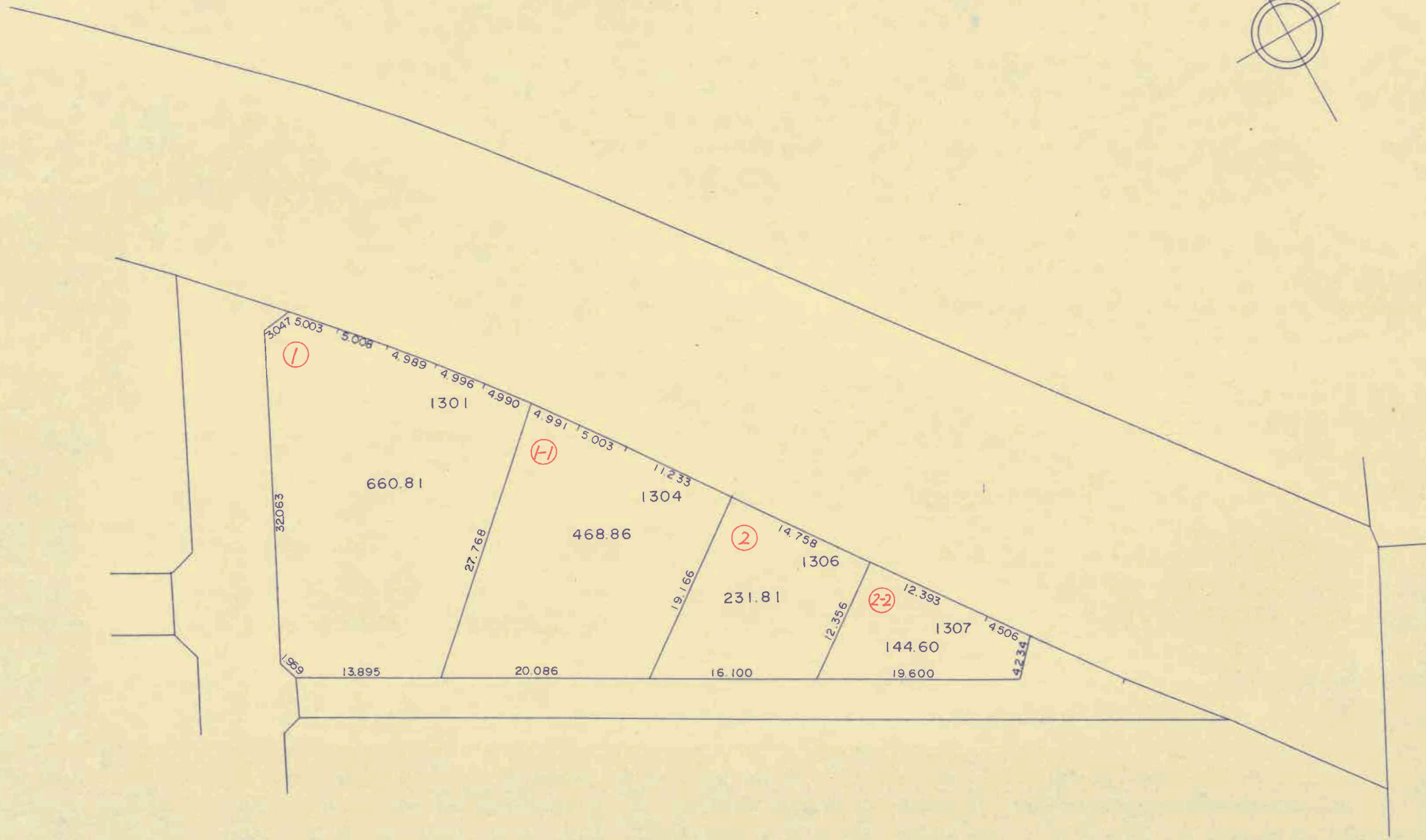
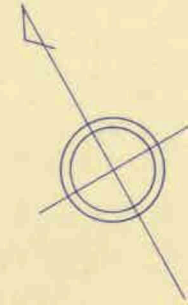
71 街区

S=1:500

高知市 都市計画課

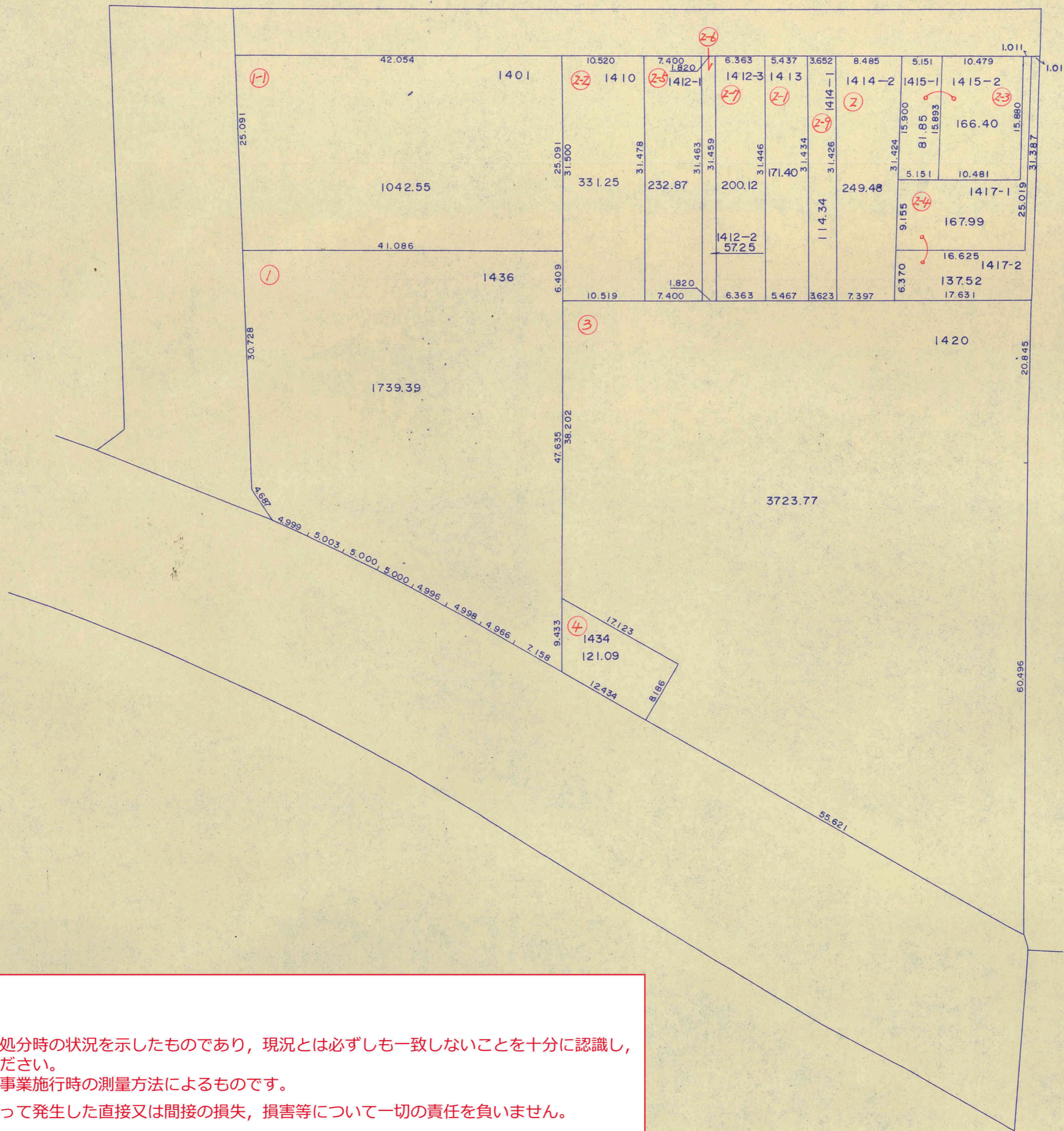
- 【留意事項】
- (1) 資料の記載内容は、換地処分時の状況を示したものであり、現況とは必ずしも一致しないことを十分に認識し、参考資料としてのみ利用してください。
 - (2) 測量値は、当該区画整理事業施行時の測量方法によるものです。
 - (3) 高知市は、この資料によって発生した直接又は間接の損失、損害等について一切の責任を負いません。

若 松 町



○印の画地が貴殿の換地です。

若 松 町



高知市 都市計画課

【留意事項】

- (1) 資料の記載内容は、換地処分時の状況を示したものであり、現況とは必ずしも一致しないことを十分に認識し、参考資料としてのみ利用してください。
- (2) 測量値は、当該区画整理事業施行時の測量方法によるものです。
- (3) 高知市は、この資料によって発生した直接又は間接の損失、損害等について一切の責任を負いません。

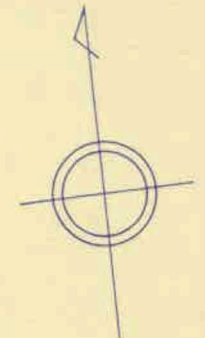
高知広域都市計画下知土地区画整理事業 換地図

73 街区

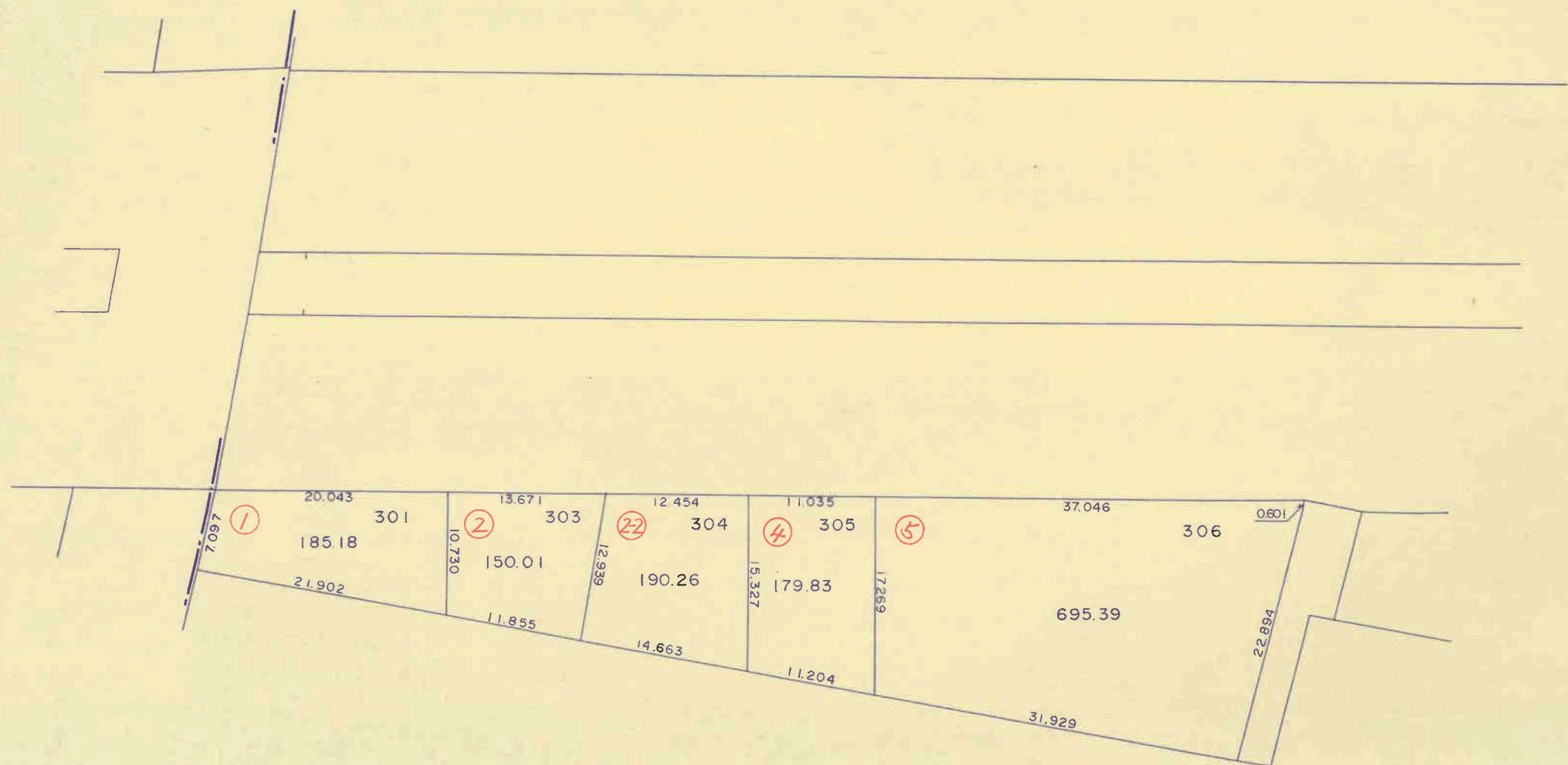
S=1:500

高知市 都市計画課

- 【留意事項】
- (1) 資料の記載内容は、換地処分時の状況を示したものであり、現況とは必ずしも一致しないことを十分に認識し、参考資料としてのみ利用してください。
 - (2) 測量値は、当該区画整理事業施行時の測量方法によるものです。
 - (3) 高知市は、この資料によって発生した直接又は間接の損失、損害等について一切の責任を負いません。



知 寄 町 三 丁 目



○印の画地が貴殿の換地です。

高知広域都市計画下知土地区画整理事業 換地図


74,75 街区

S=1:500

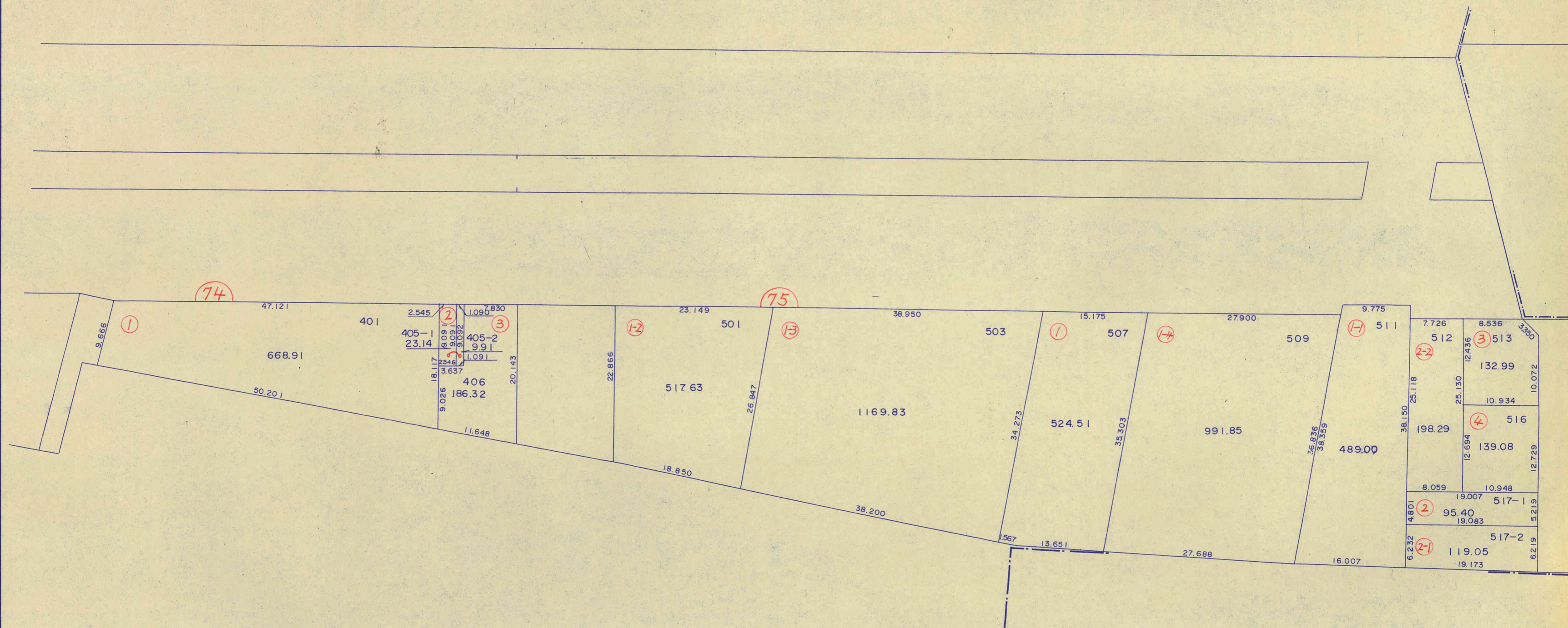
高知市 都市計画課

【留意事項】

- (1) 資料の記載内容は、換地処分時の状況を示したものであり、現況とは必ずしも一致しないことを十分に認識し、参考資料としてのみ利用してください。
- (2) 測量値は、当該区画整理事業施行時の測量方法によるものです。
- (3) 高知市は、この資料によって発生した直接又は間接の損失、損害等について一切の責任を負いません。



知 寄 町 三 丁 目



○印の画地が貴殿の換地です。

高知広域都市計画下知土地区画整理事業 換地図

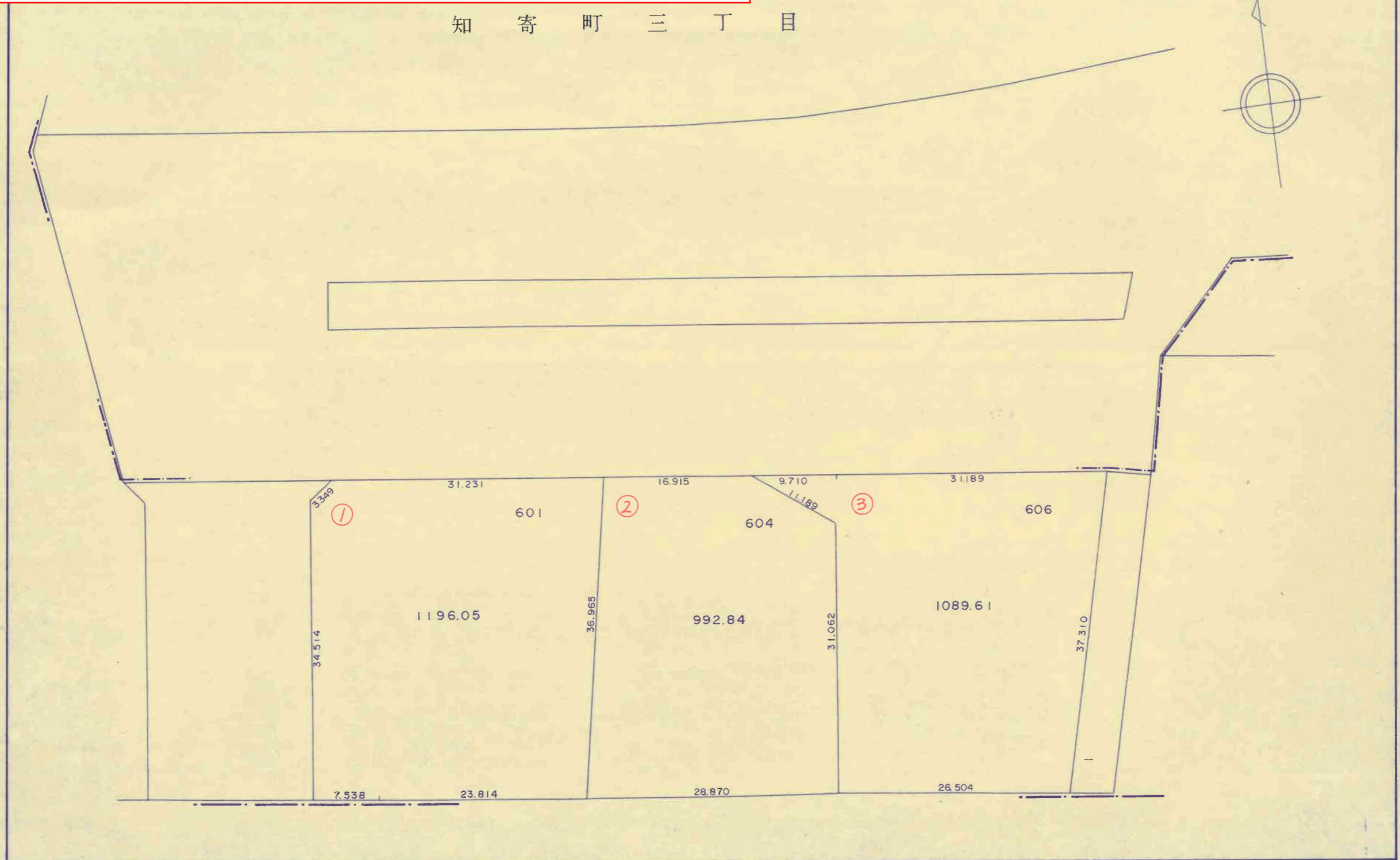
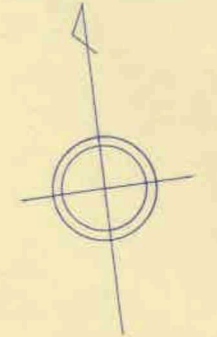
76 街区

S=1:500

高知市 都市計画課

- 【留意事項】
- (1) 資料の記載内容は、換地処分時の状況を示したものであり、現況とは必ずしも一致しないことを十分に認識し、参考資料としてのみ利用してください。
 - (2) 測量値は、当該区画整理事業施行時の測量方法によるものです。
 - (3) 高知市は、この資料によって発生した直接又は間接の損失、損害等について一切の責任を負いません。

知 寄 町 三 丁 目



○印の画地が貴殿の換地です。

高知広域都市計画下知土地区画整理事業 換地図

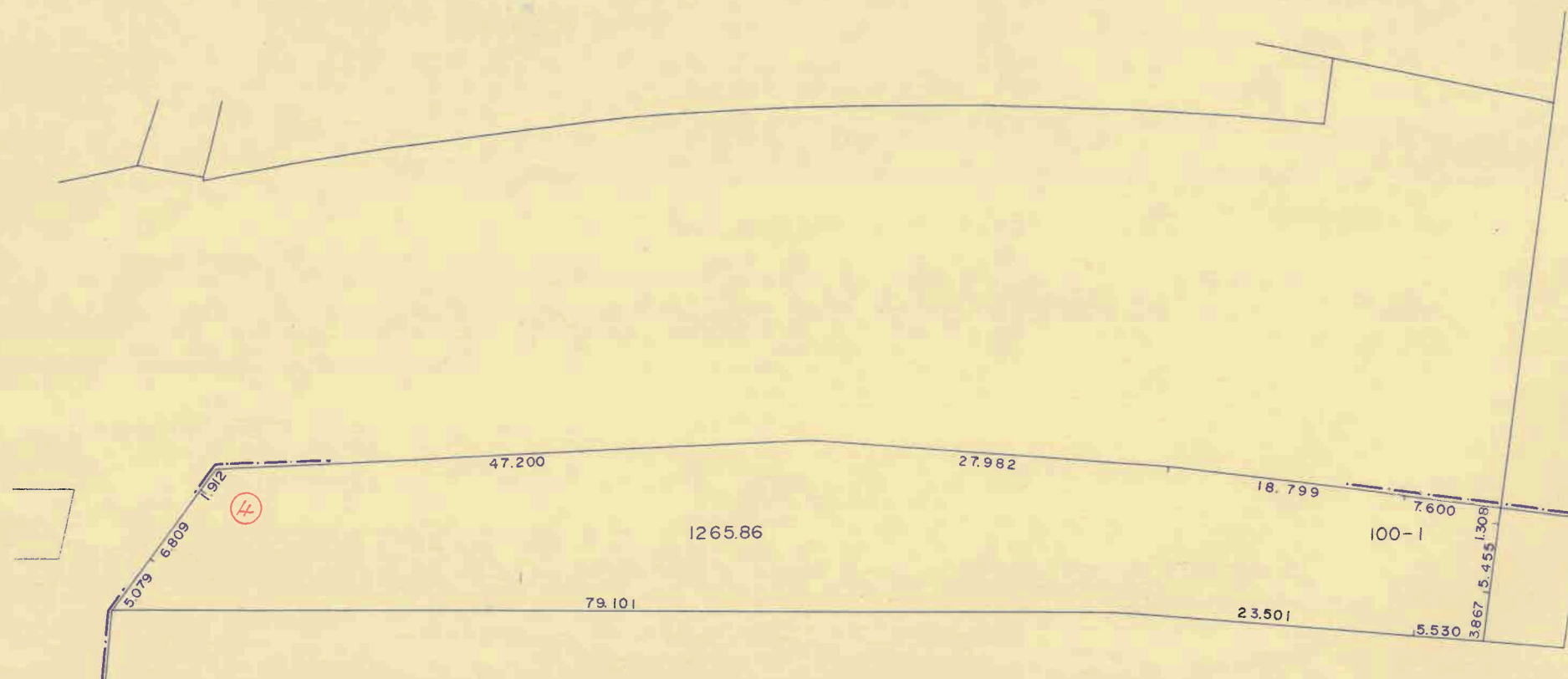
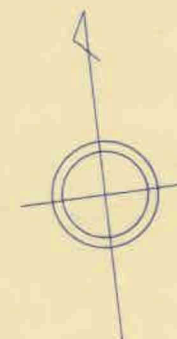
76 街区

S=1:500

高知市 都市計画課

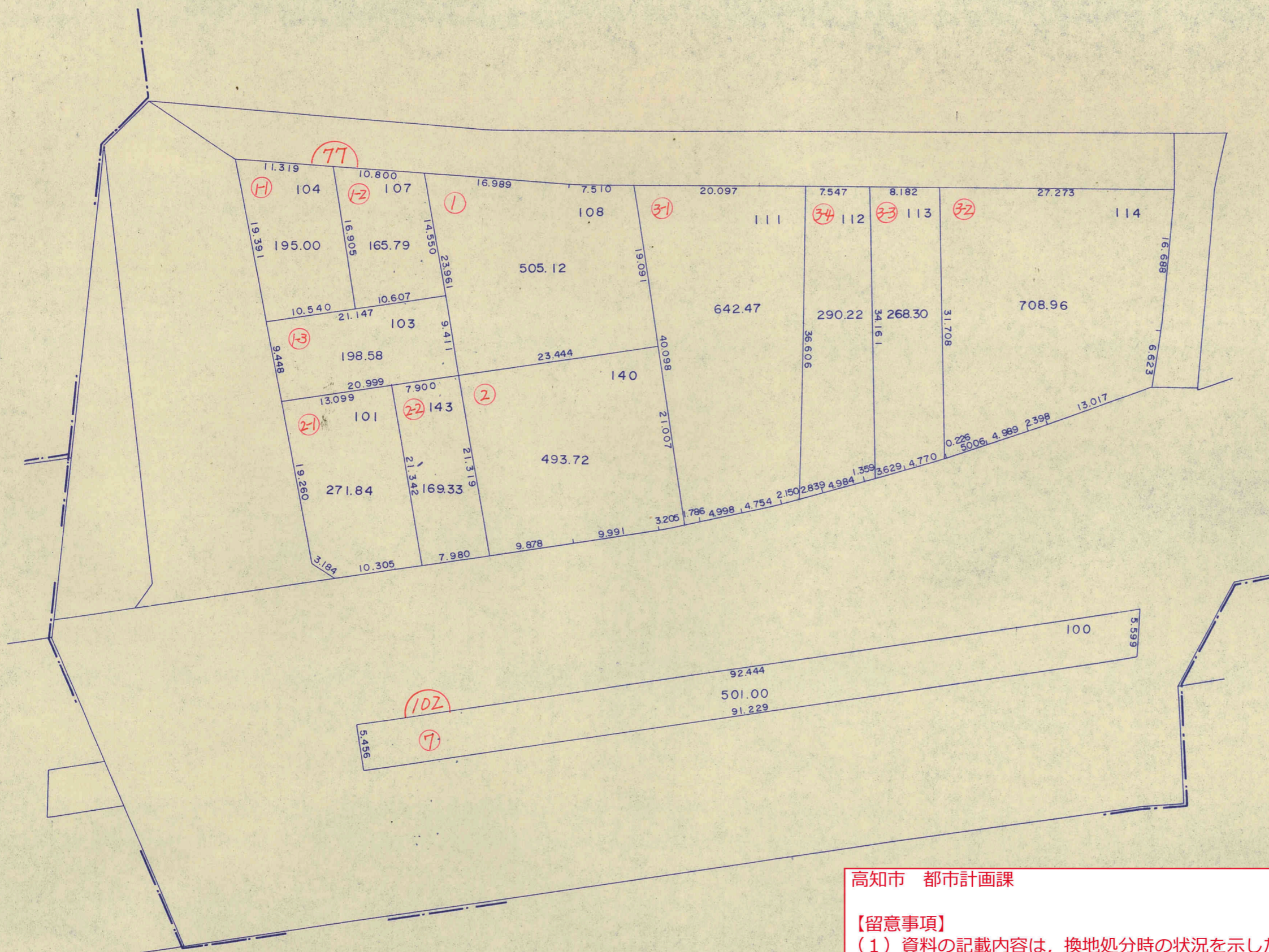

- 【留意事項】
- (1) 資料の記載内容は、換地処分時の状況を示したものであり、現況とは必ずしも一致しないことを十分に認識し、参考資料としてのみ利用してください。
 - (2) 測量値は、当該区画整理事業施行時の測量方法によるものです。
 - (3) 高知市は、この資料によって発生した直接又は間接の損失、損害等について一切の責任を負いません。

知 寄 町 三 丁 目



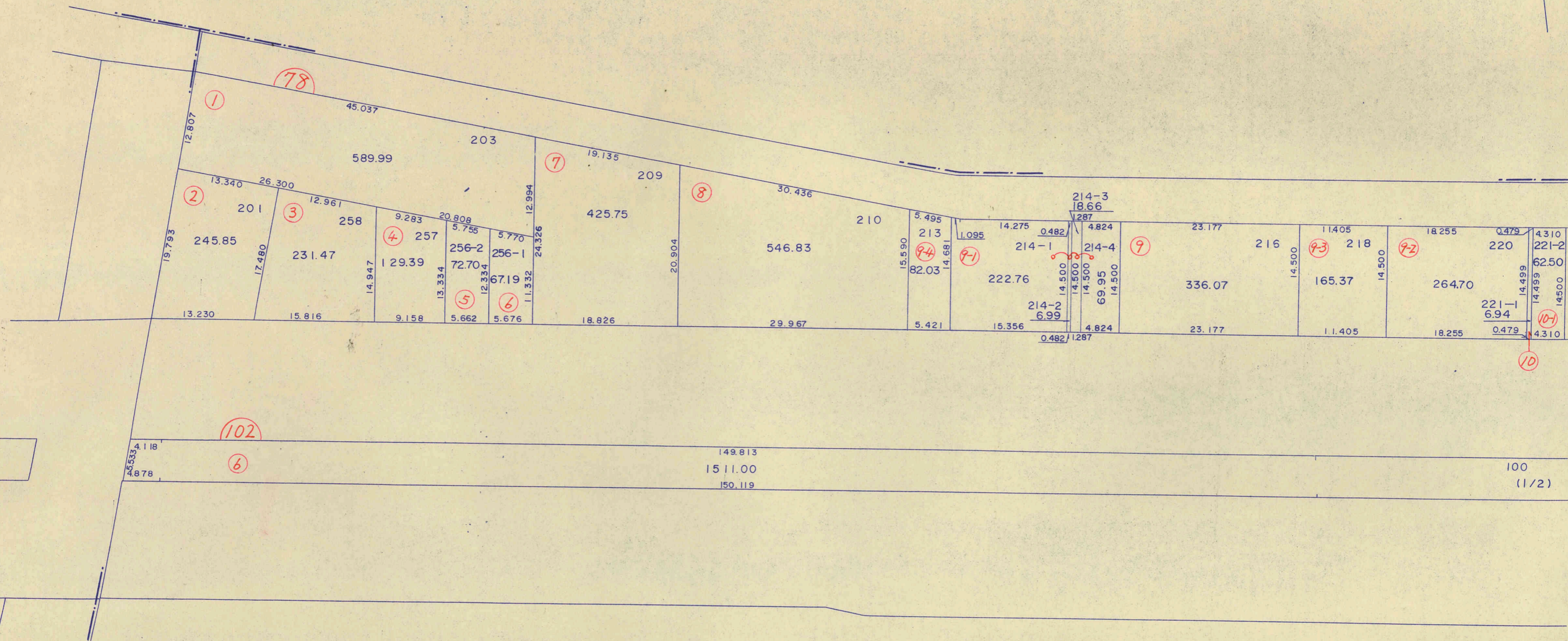
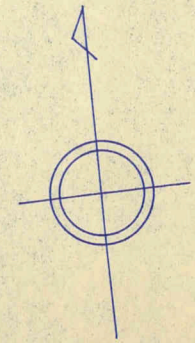
○印の画地が貴殿の換地です。

小 倉 町



高知市 都市計画課

【留意事項】
 (1) 資料の記載内容は、換地処分時の状況を示したものであり、現況とは必ずしも一致しないことを十分に認識し、参考資料としてのみ利用してください。
 (2) 測量値は、当該区画整理事業施行時の測量方法によるものです。
 (3) 高知市は、この資料によって発生した直接又は間接の損失、損害等について一切の責任を負いません。



知 寄 町 三 丁 目

高知市 都市計画課

【留意事項】

- (1) 資料の記載内容は、換地処分時の状況を示したものであり、現況とは必ずしも一致しないことを十分に認識し、参考資料としてのみ利用してください。
- (2) 測量値は、当該区画整理事業施行時の測量方法によるものです。
- (3) 高知市は、この資料によって発生した直接又は間接の損失、損害等について一切の責任を負いません。

○印の画地が貴殿の換地です。

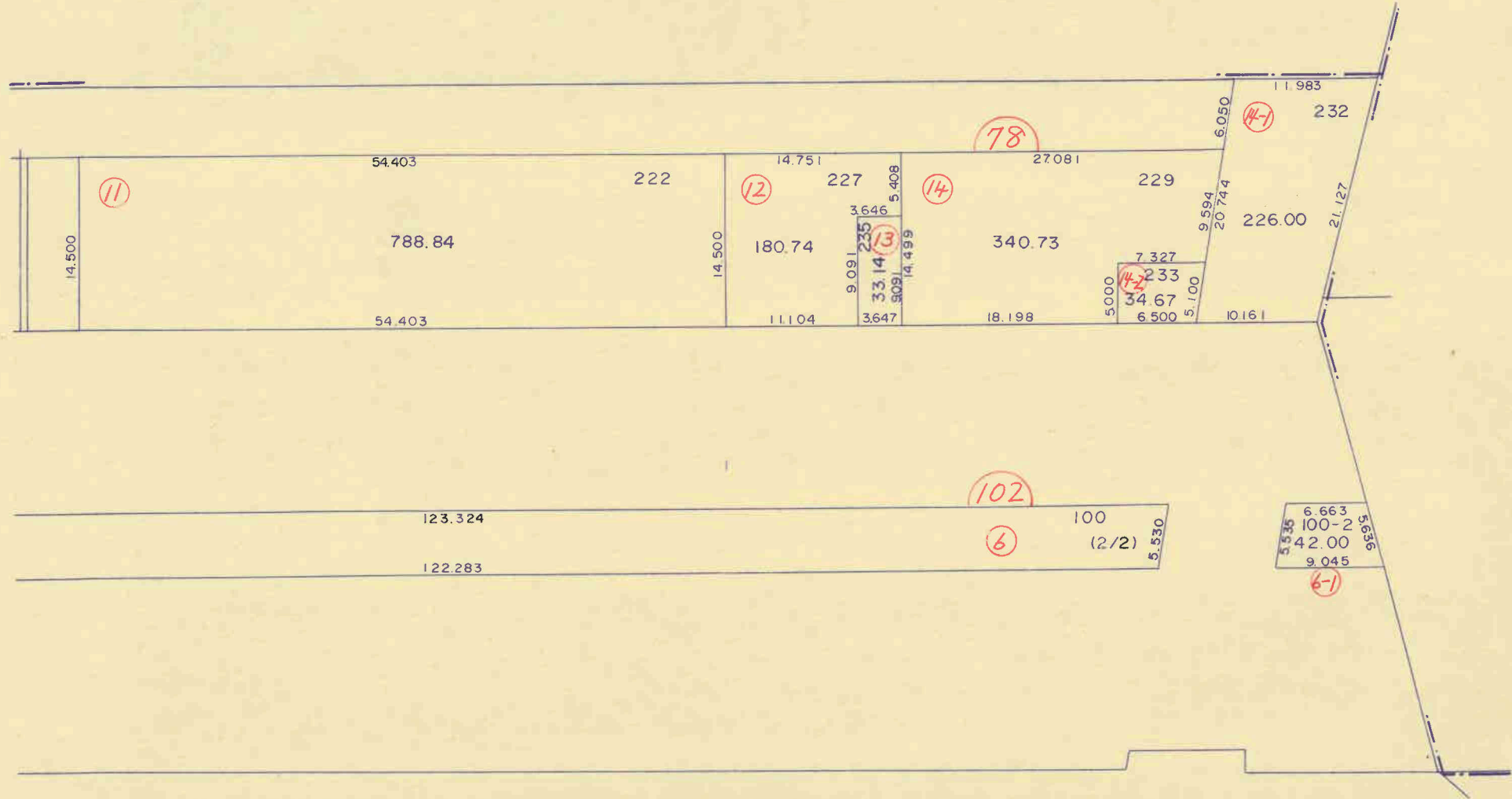
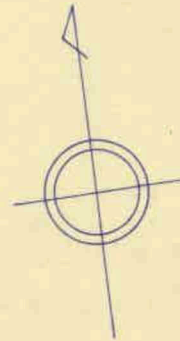
高知広域都市計画下知土地区画整理事業 換地図

78,102 街区

S=1:500

高知市 都市計画課

- 【留意事項】**
- (1) 資料の記載内容は、換地処分時の状況を示したものであり、現況とは必ずしも一致しないことを十分に認識し、参考資料としてのみ利用してください。
 - (2) 測量値は、当該区画整理事業施行時の測量方法によるものです。
 - (3) 高知市は、この資料によって発生した直接又は間接の損失、損害等について一切の責任を負いません。



知 寄 町 三 丁 目

○印の画地が貴殿の換地です。

高知広域都市計画下知土地区画整理事業 換地図

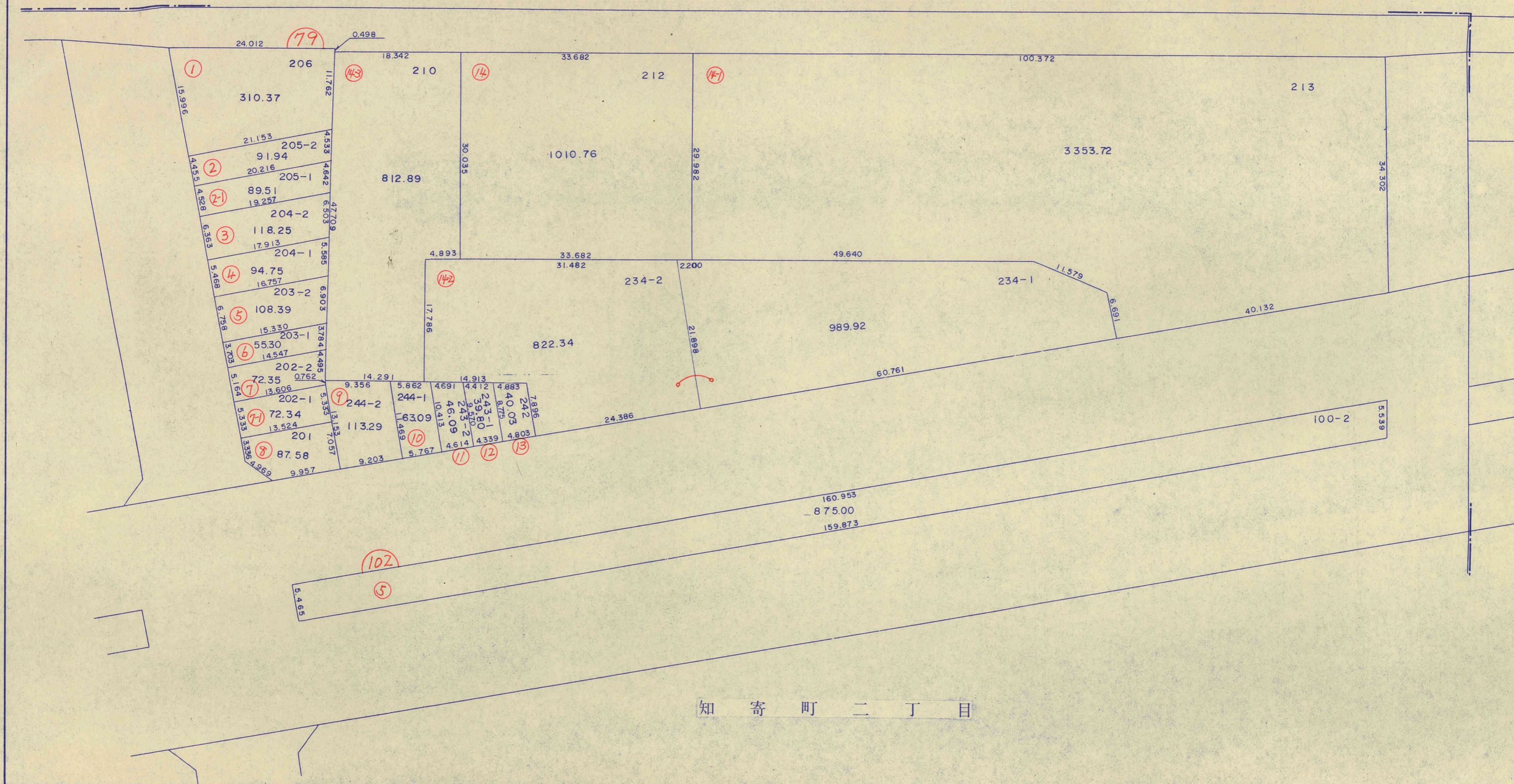
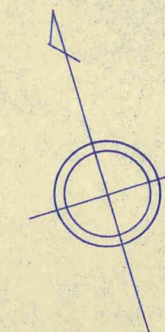
79,102 街区

S=1:500

高知市 都市計画課

【留意事項】

- (1) 資料の記載内容は、換地処分時の状況を示したものであり、現況とは必ずしも一致しないことを十分に認識し、参考資料としてのみ利用してください。
- (2) 測量値は、当該区画整理事業施行時の測量方法によるものです。
- (3) 高知市は、この資料によって発生した直接又は間接の損失、損害等について一切の責任を負いません。



○印の画地が貴殿の換地です。

高知広域都市計画下知土地区画整理事業 換地図

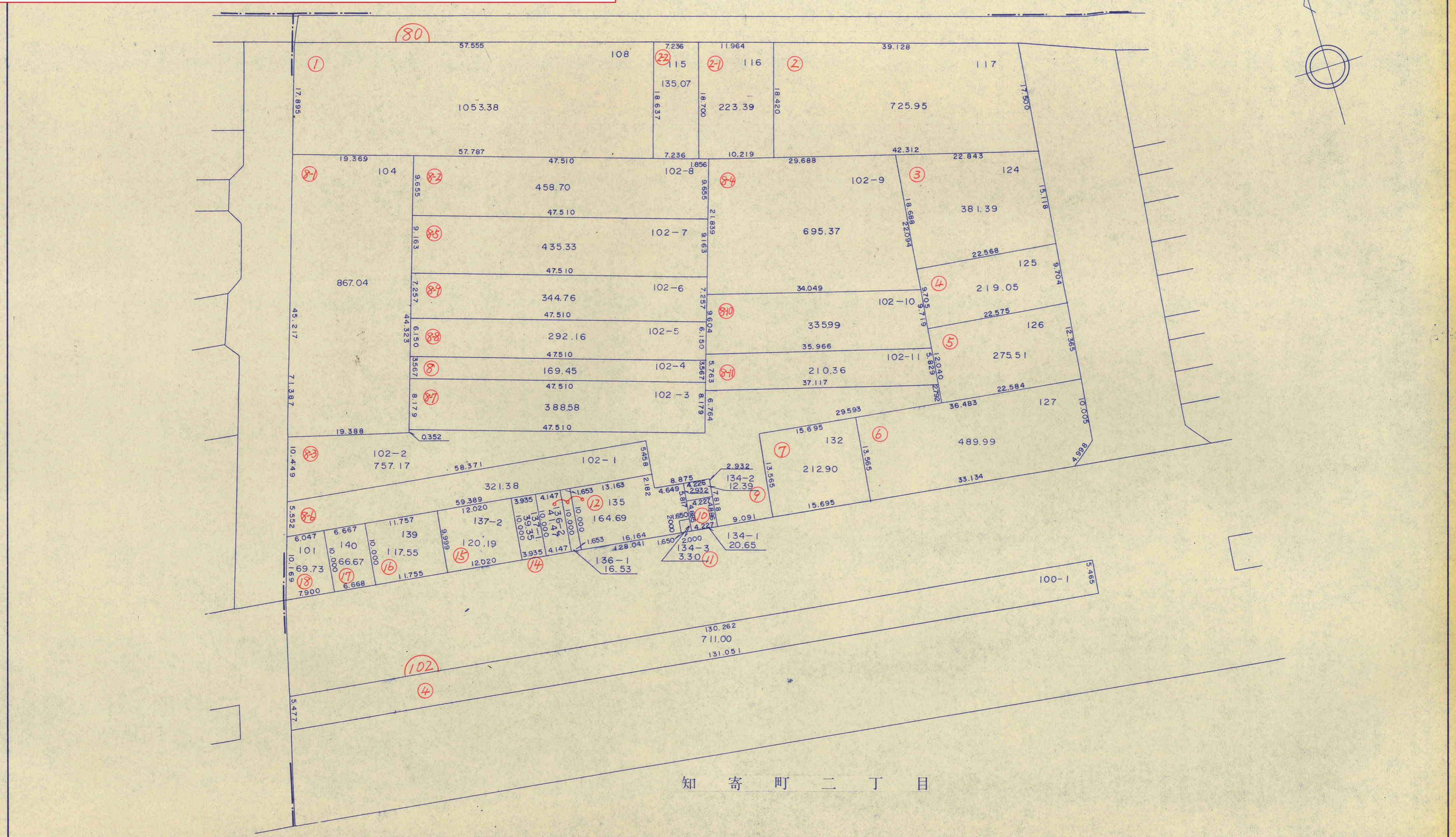
80,102 街区

S=1:500

高知市 都市計画課

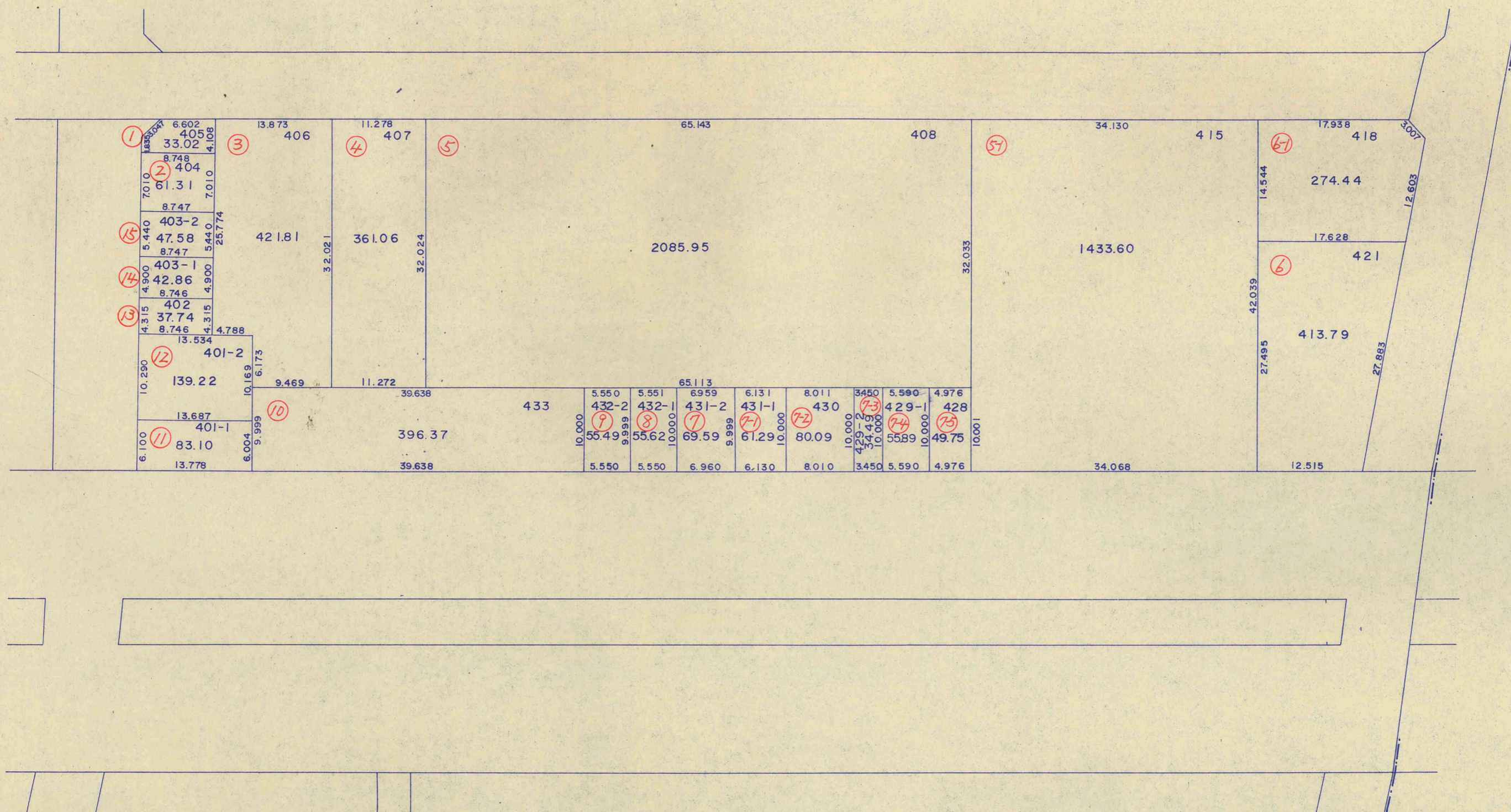
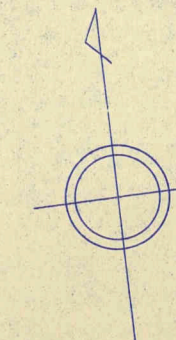
【留意事項】

- (1) 資料の記載内容は、換地処分時の状況を示したものであり、現況とは必ずしも一致しないことを十分に認識し、参考資料としてのみ利用してください。
- (2) 測量値は、当該区画整理事業施行時の測量方法によるものです。
- (3) 高知市は、この資料によって発生した直接又は間接の損失、損害等について一切の責任を負いません。



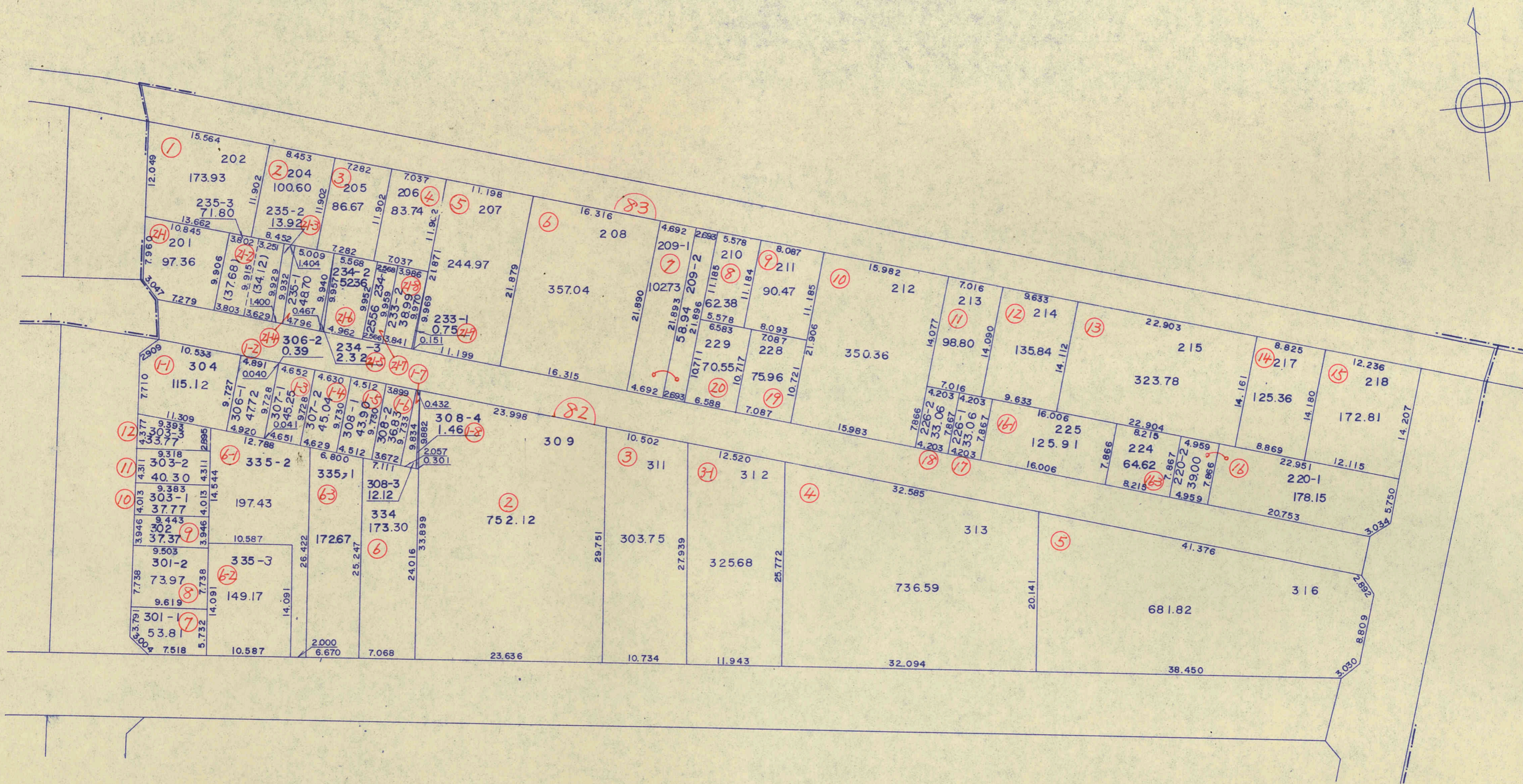
○印の画地が貴殿の換地です。

知 寄 町 一 丁 目



高知市 都市計画課

【留意事項】
 (1) 資料の記載内容は、換地処分時の状況を示したものであり、現況とは必ずしも一致しないことを十分に認識し、参考資料としてのみ利用してください。
 (2) 測量値は、当該区画整理事業施行時の測量方法によるものです。
 (3) 高知市は、この資料によって発生した直接又は間接の損失、損害等について一切の責任を負いません。



知 寄 町 一 丁 目

高知市 都市計画課

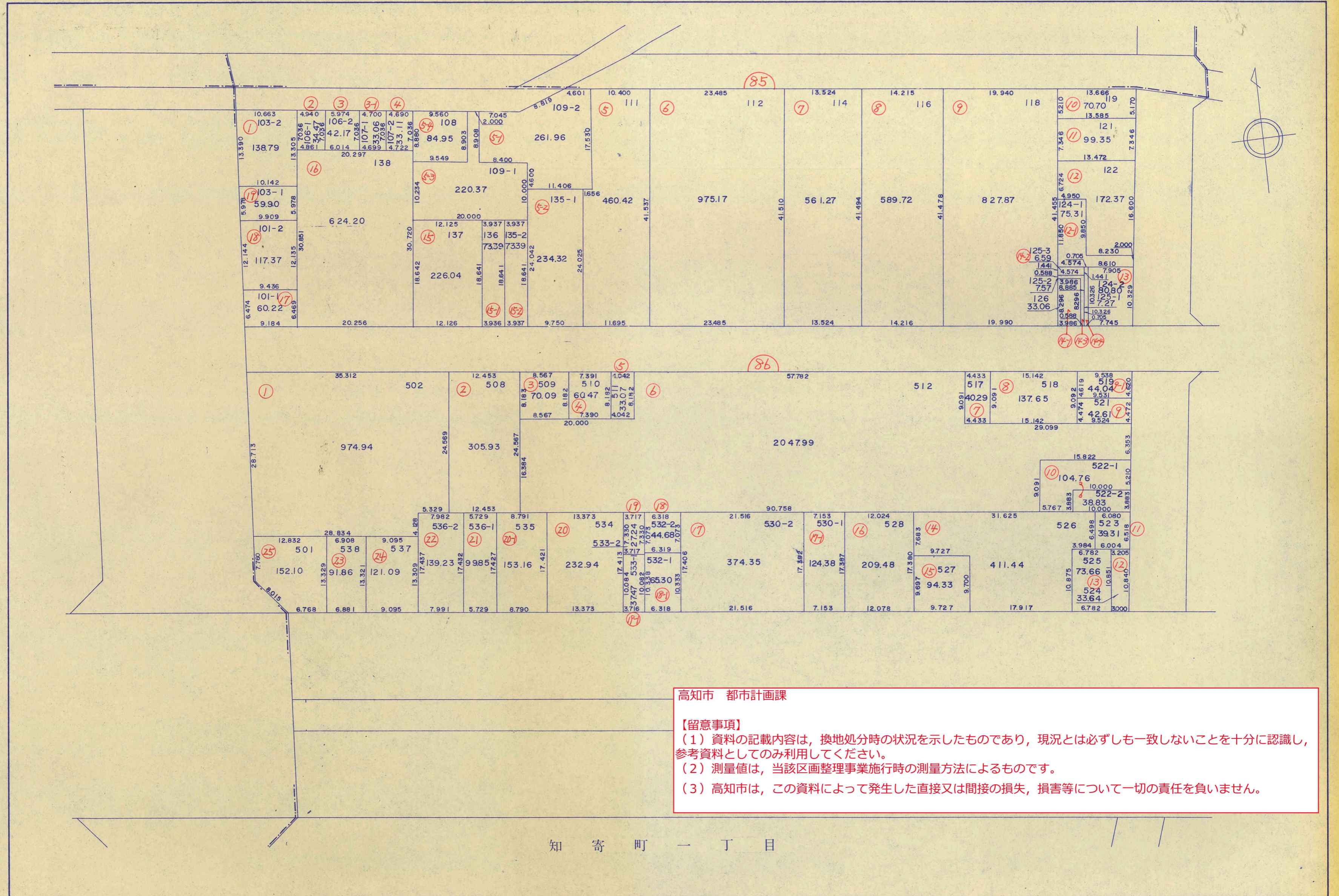
【留意事項】

(1) 資料の記載内容は、換地処分時の状況を示したものであり、現況とは必ずしも一致しないことを十分に認識し、参考資料としてのみ利用してください。

(2) 測量値は、当該区画整理事業施行時の測量方法によるものです。

(3) 高知市は、この資料によって発生した直接又は間接の損失、損害等について一切の責任を負いません。

○印の画地が貴殿の換地です。



高知市 都市計画課

【留意事項】

(1) 資料の記載内容は、換地処分時の状況を示したものであり、現況とは必ずしも一致しないことを十分に認識し、参考資料としてのみ利用してください。

(2) 測量値は、当該区画整理事業施行時の測量方法によるものです。

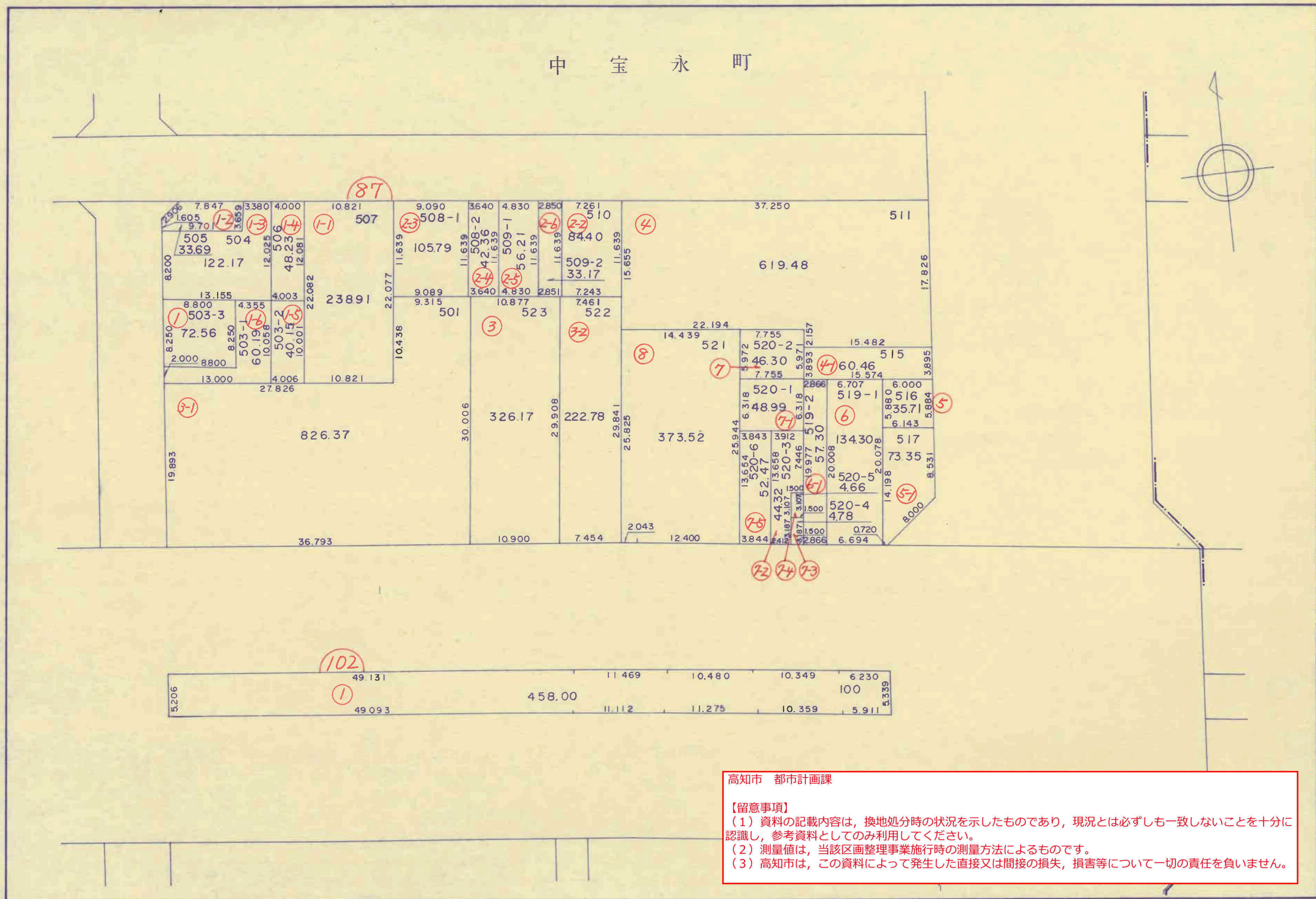
(3) 高知市は、この資料によって発生した直接又は間接の損失、損害等について一切の責任を負いません。

高知広域都市計画下知土地区画整理事業 換地図

87,102 街区

S=1:500

中 宝 永 町



高知市 都市計画課

【留意事項】
 (1) 資料の記載内容は、換地処分時の状況を示したものであり、現況とは必ずしも一致しないことを十分に認識し、参考資料としてのみ利用してください。
 (2) 測量値は、当該区画整理事業施行時の測量方法によるものです。
 (3) 高知市は、この資料によって発生した直接又は間接の損失、損害等について一切の責任を負いません。

○印の画地が貴殿の換地です。

高知広域都市計画下知土地区画整理事業 換地図

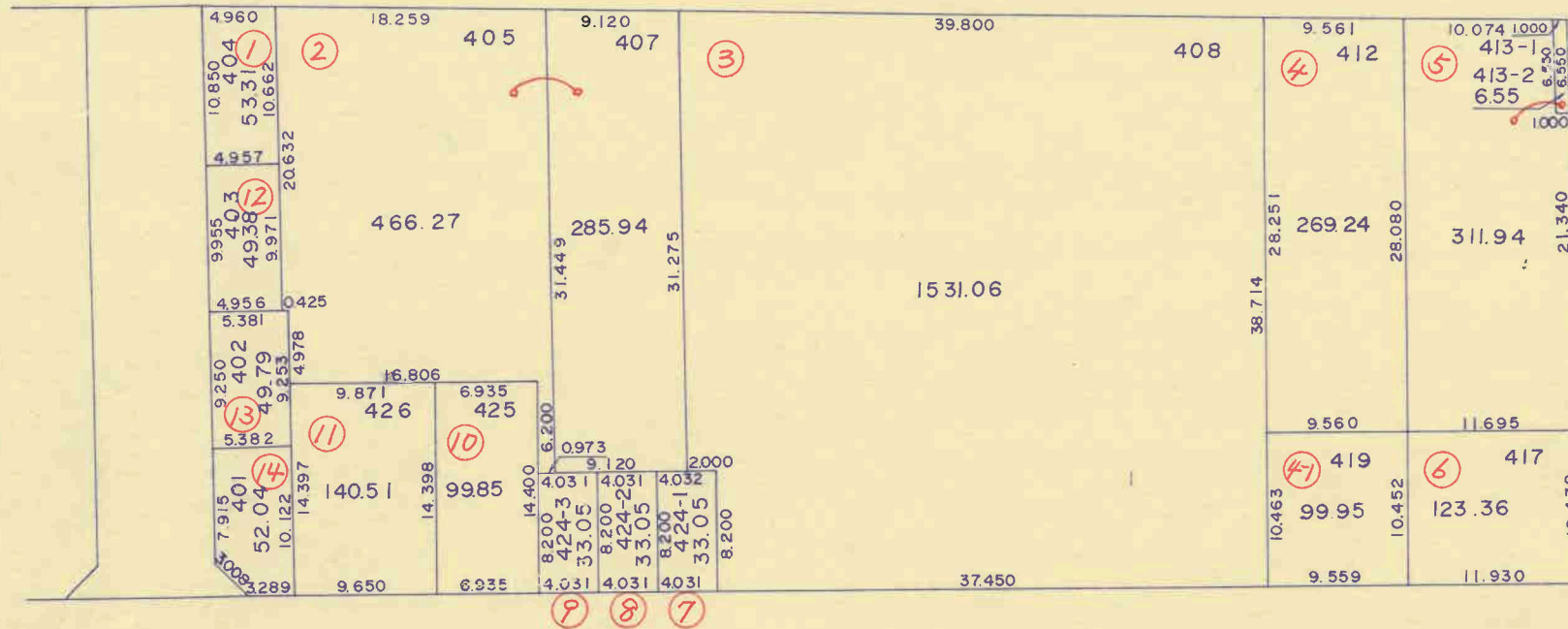
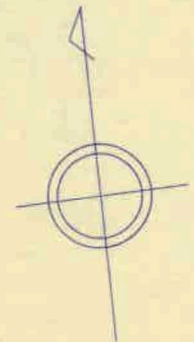
88 街区

S=1:500

高知市 都市計画課

【留意事項】

- (1) 資料の記載内容は、換地処分時の状況を示したものであり、現況とは必ずしも一致しないことを十分に認識し、参考資料としてのみ利用してください。
- (2) 測量値は、当該区画整理事業施行時の測量方法によるものです。
- (3) 高知市は、この資料によって発生した直接又は間接の損失、損害等について一切の責任を負いません。



中 宝 永 町

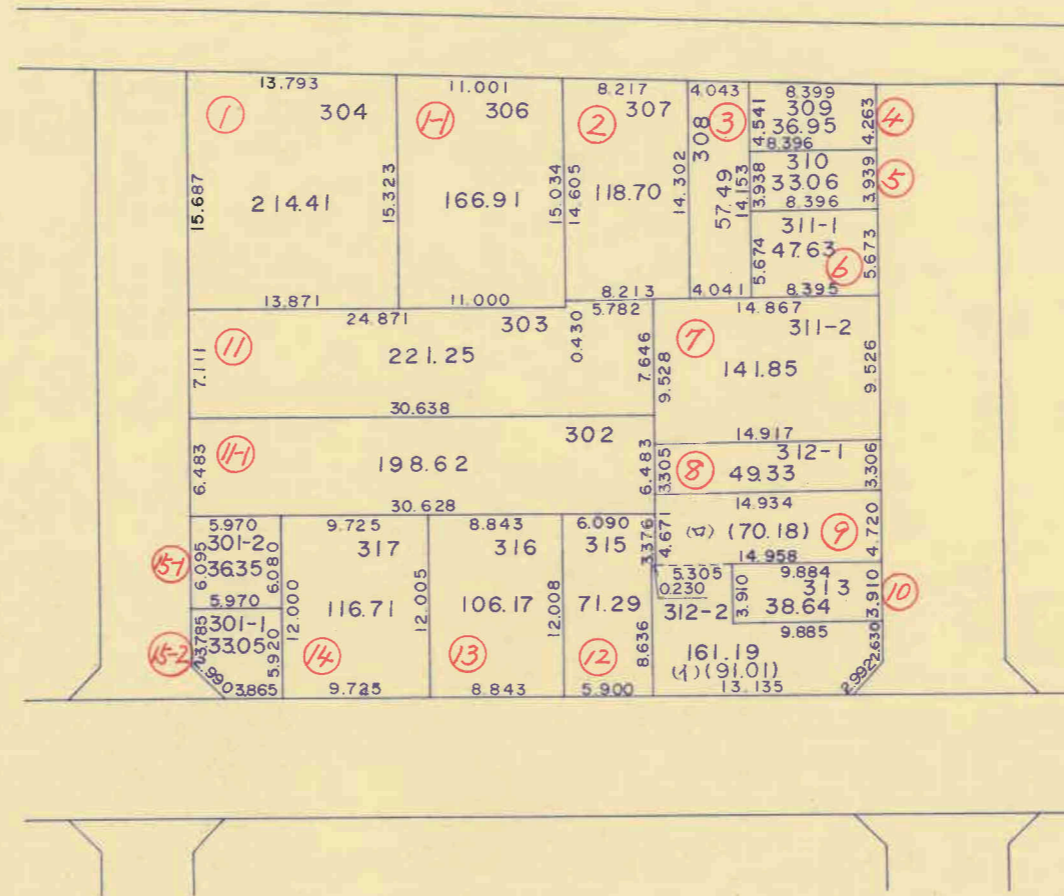
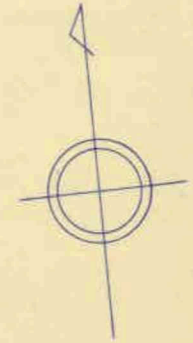
○印の画地が貴殿の換地です。

高知広域都市計画下知土地区画整理事業 換地図

89 街区

S=1:500

中 宝 永 町



高知市 都市計画課

【留意事項】

- (1) 資料の記載内容は、換地処分時の状況を示したものであり、現況とは必ずしも一致しないことを十分に認識し、参考資料としてのみ利用してください。
- (2) 測量値は、当該区画整理事業施行時の測量方法によるものです。
- (3) 高知市は、この資料によって発生した直接又は間接の損失、損害等について一切の責任を負いません。

○印の画地が貴殿の換地です。

高知広域都市計画下知土地区画整理事業 換地図

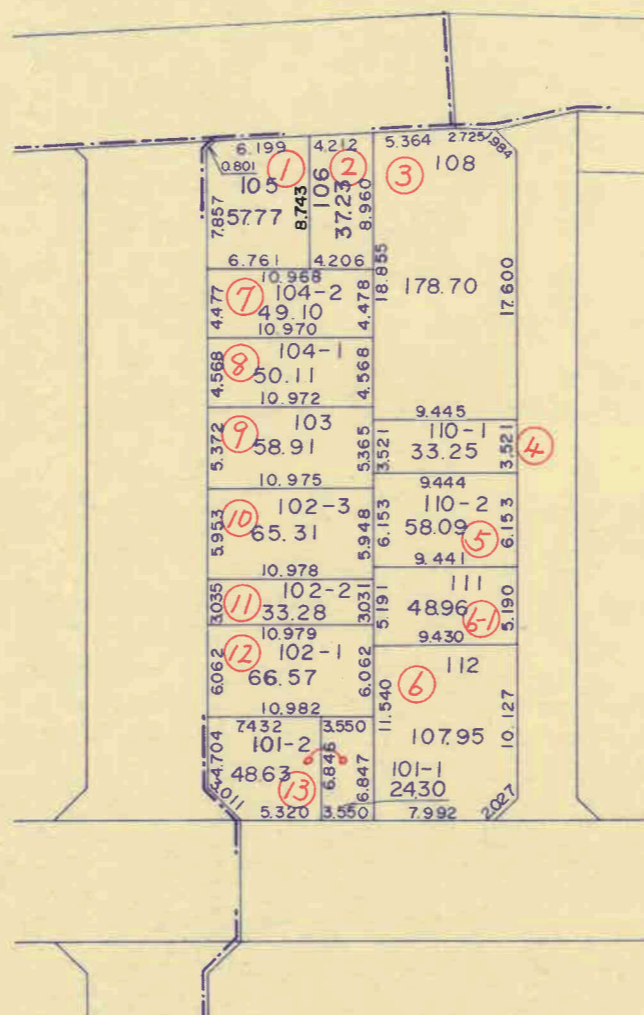
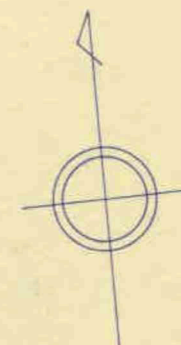
93 街区

S=1:500

高知市 都市計画課

【留意事項】

- (1) 資料の記載内容は、換地処分時の状況を示したものであり、現況とは必ずしも一致しないことを十分に認識し、参考資料としてのみ利用してください。
- (2) 測量値は、当該区画整理事業施行時の測量方法によるものです。
- (3) 高知市は、この資料によって発生した直接又は間接の損失、損害等について一切の責任を負いません。



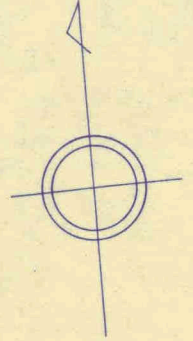
中 宝 永 町

○印の画地が貴殿の換地です。

高知広域都市計画下知土地区画整理事業 換地図

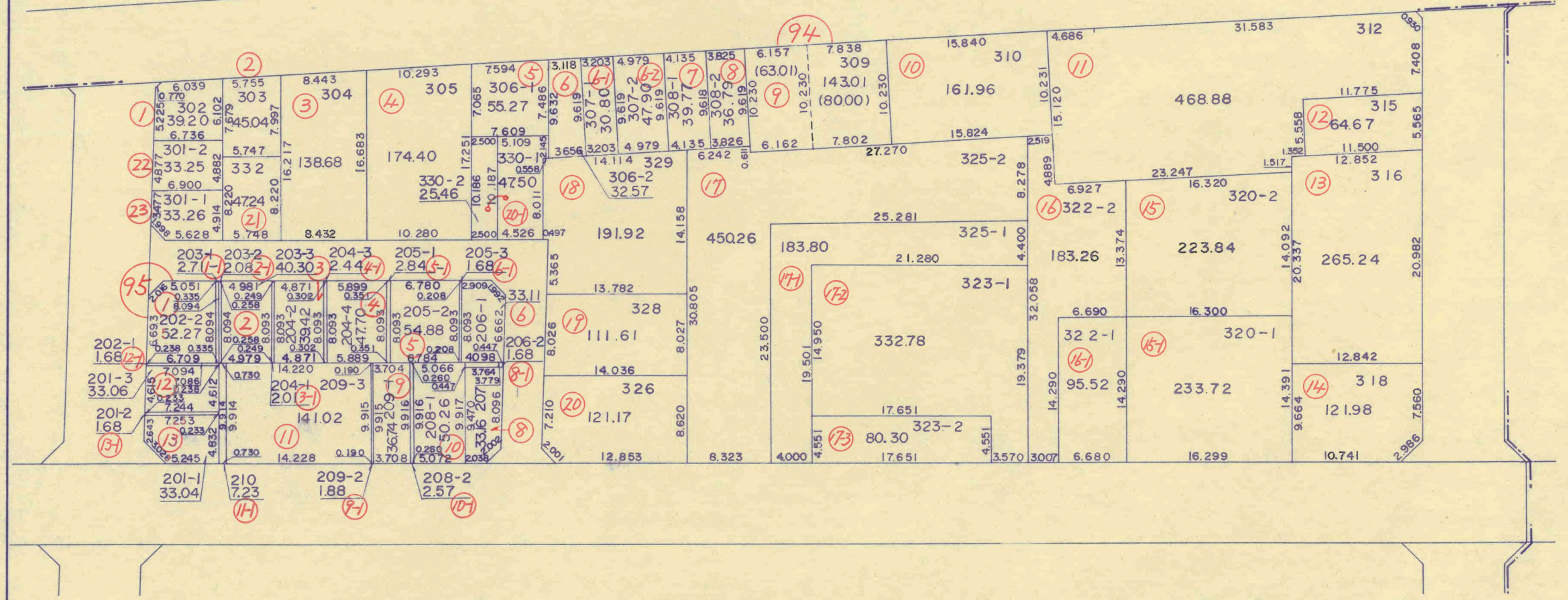
94,95 街区

S=1:500



高知市 都市計画課

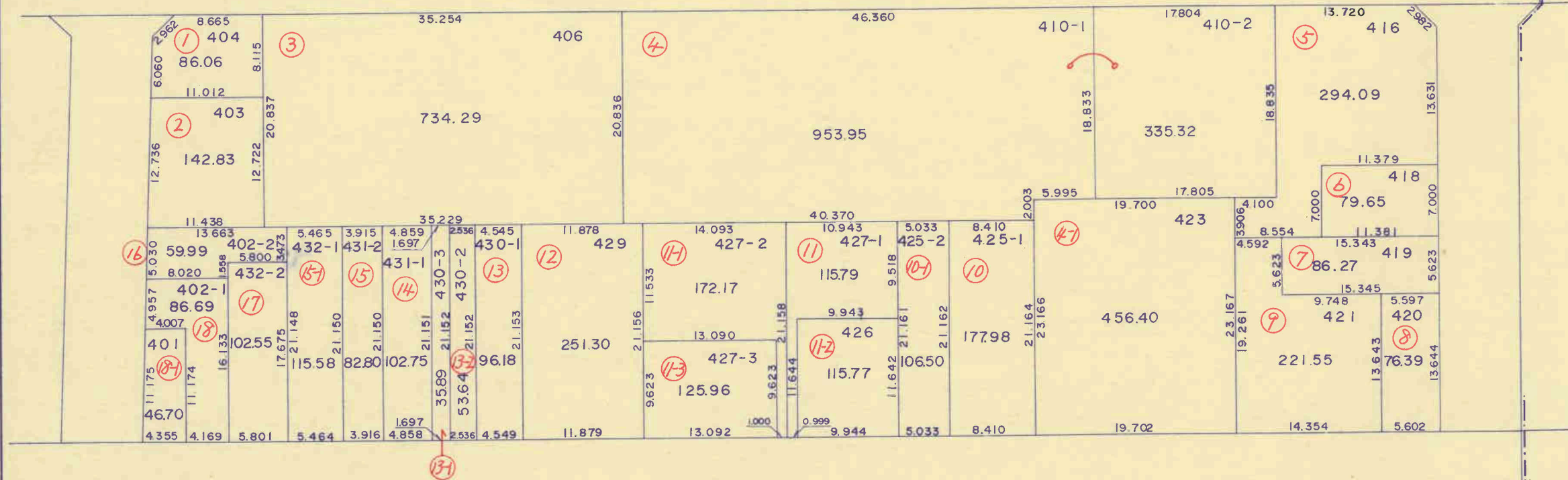
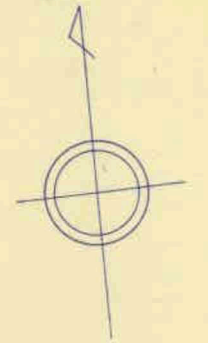
【留意事項】
 (1) 資料の記載内容は、換地処分時の状況を示したものであり、現況とは必ずしも一致しないことを十分に認識し、参考資料としてのみ利用してください。
 (2) 測量値は、当該区画整理事業施行時の測量方法によるものです。
 (3) 高知市は、この資料によって発生した直接又は間接の損失、損害等について一切の責任を負いません。



城 見 町

○印の画地が貴殿の換地です。

城 見 町



高知市 都市計画課

【留意事項】

- (1) 資料の記載内容は、換地処分時の状況を示したものであり、現況とは必ずしも一致しないことを十分に認識し、参考資料としてのみ利用してください。
- (2) 測量値は、当該区画整理事業施行時の測量方法によるものです。
- (3) 高知市は、この資料によって発生した直接又は間接の損失、損害等について一切の責任を負いません。

○印の画地が貴殿の換地です。

高知広域都市計画下知土地区画整理事業 換地図

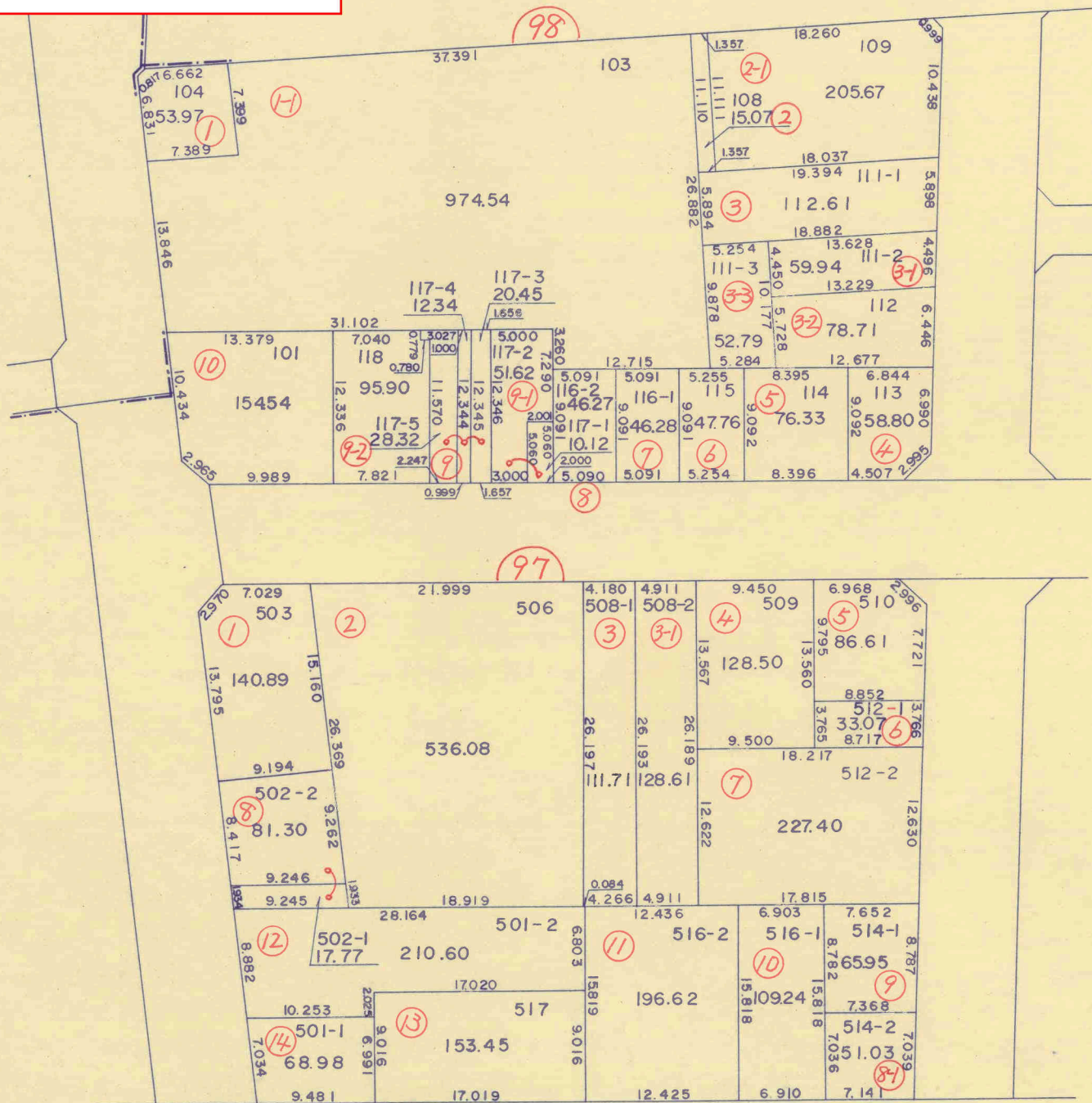
97,98 街区

S=1:500

高知市 都市計画課

【留意事項】

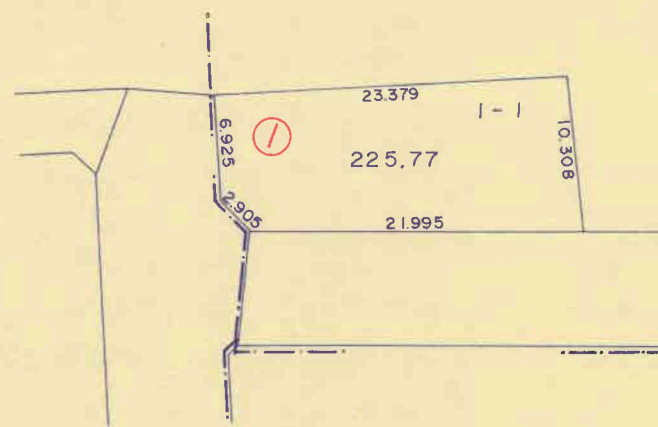
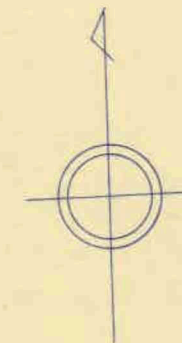
- (1) 資料の記載内容は、換地処分時の状況を示したものであり、現況とは必ずしも一致しないことを十分に認識し、参考資料としてのみ利用してください。
- (2) 測量値は、当該区画整理事業施行時の測量方法によるものです。
- (3) 高知市は、この資料によって発生した直接又は間接の損失、損害等について一切の責任を負いません。



城 見 町

○印の画地が貴殿の換地です。

桜井町二丁目



高知市 都市計画課

【留意事項】

- (1) 資料の記載内容は、換地処分時の状況を示したものであり、現況とは必ずしも一致しないことを十分に認識し、参考資料としてのみ利用してください。
- (2) 測量値は、当該区画整理事業施行時の測量方法によるものです。
- (3) 高知市は、この資料によって発生した直接又は間接の損失、損害等について一切の責任を負いません。

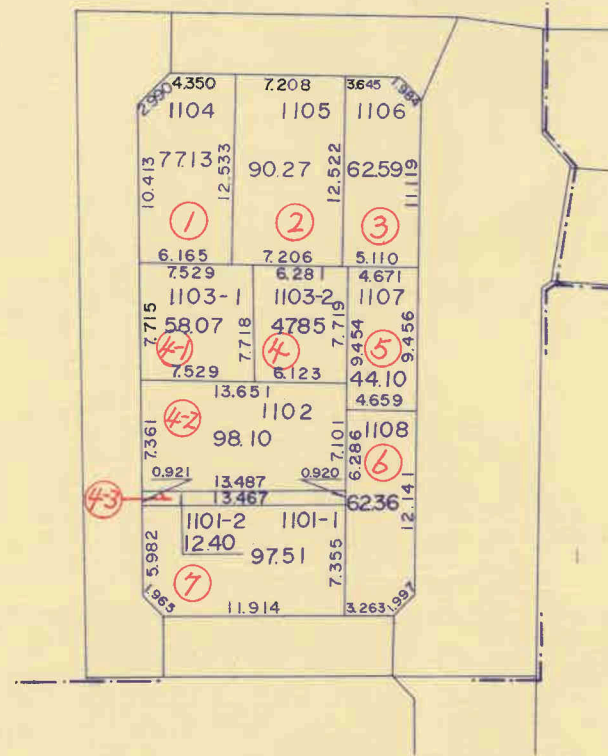
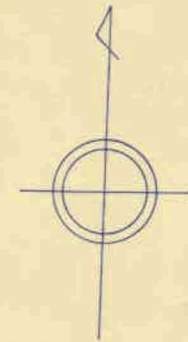
○印の画地が貴殿の換地です。

高知広域都市計画下知土地区画整理事業 換地図

100 街区

S=1:500

菜園場町



高知市 都市計画課

【留意事項】

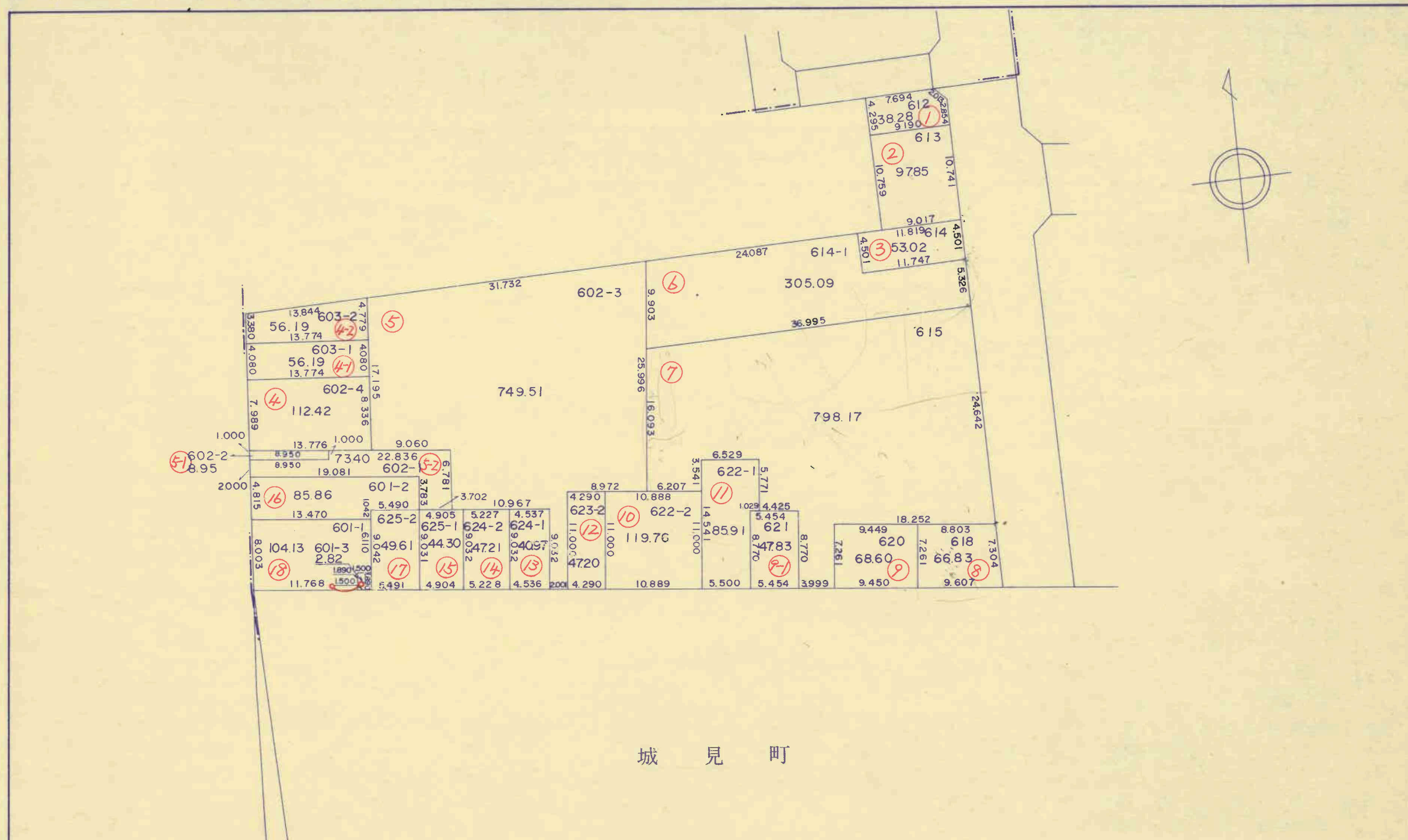
- (1) 資料の記載内容は、換地処分時の状況を示したものであり、現況とは必ずしも一致しないことを十分に認識し、参考資料としてのみ利用してください。
- (2) 測量値は、当該区画整理事業施行時の測量方法によるものです。
- (3) 高知市は、この資料によって発生した直接又は間接の損失、損害等について一切の責任を負いません。

○印の画地が貴殿の換地です。

高知広域都市計画下知土地区画整理事業 換地図

101 街区

S=1:500



城 見 町

高知市 都市計画課

【留意事項】

- (1) 資料の記載内容は、換地処分時の状況を示したものであり、現況とは必ずしも一致しないことを十分に認識し、参考資料としてのみ利用してください。
- (2) 測量値は、当該区画整理事業施行時の測量方法によるものです。
- (3) 高知市は、この資料によって発生した直接又は間接の損失、損害等について一切の責任を負いません。

○印の画地が貴殿の換地です。