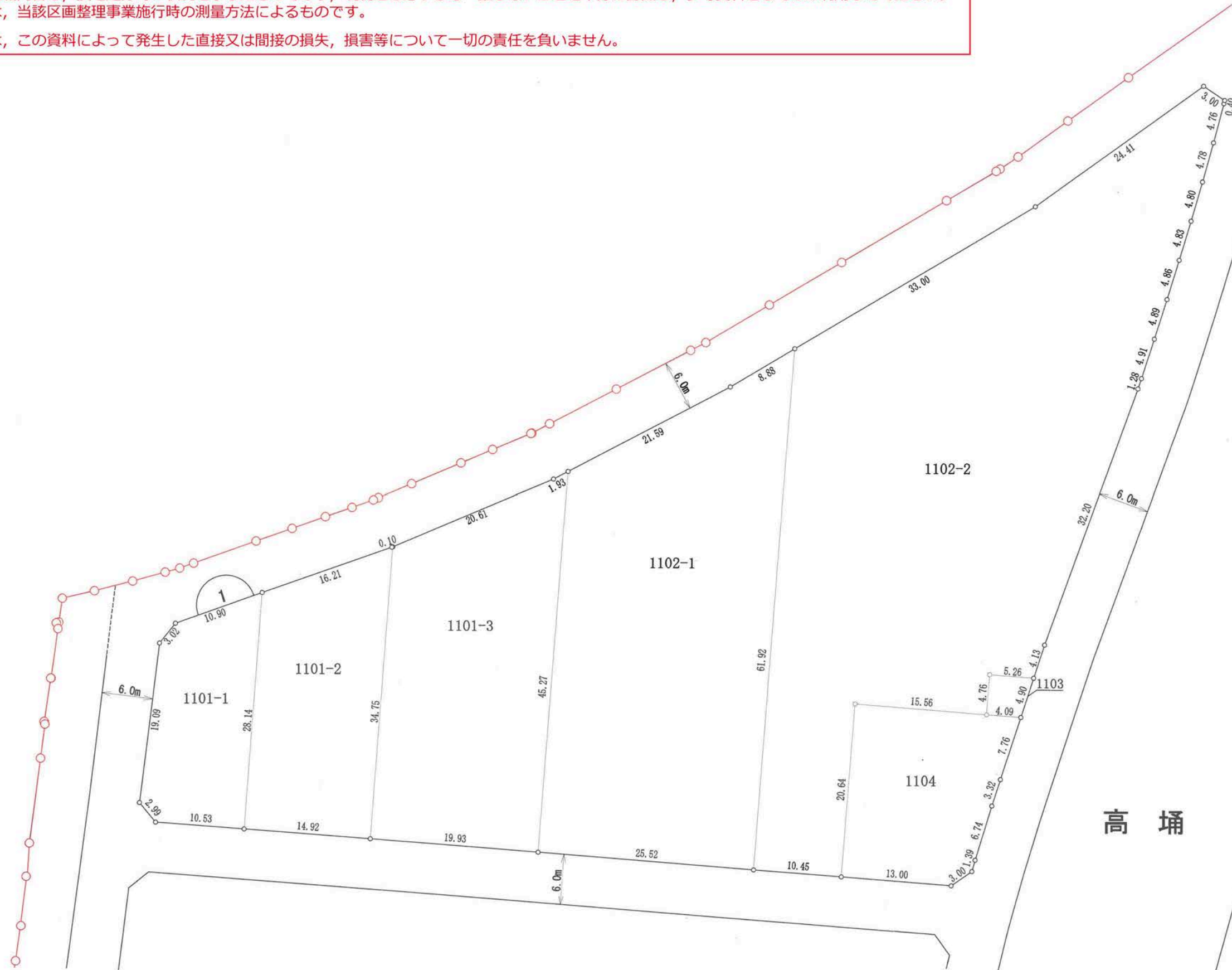


高知市 都市計画課

【留意事項】

- (1) 資料の記載内容は、換地処分時の状況を示したものであり、現況とは必ずしも一致しないことを十分に認識し、参考資料としてのみ利用してください。
- (2) 測量値は、当該区画整理事業施行時の測量方法によるものです。
- (3) 高知市は、この資料によって発生した直接又は間接の損失、損害等について一切の責任を負いません。

1街区



凡例	
地区界	—○—
町界	—●—
街区番号	①

の部分があなたの換地です。

高知市 都市計画課

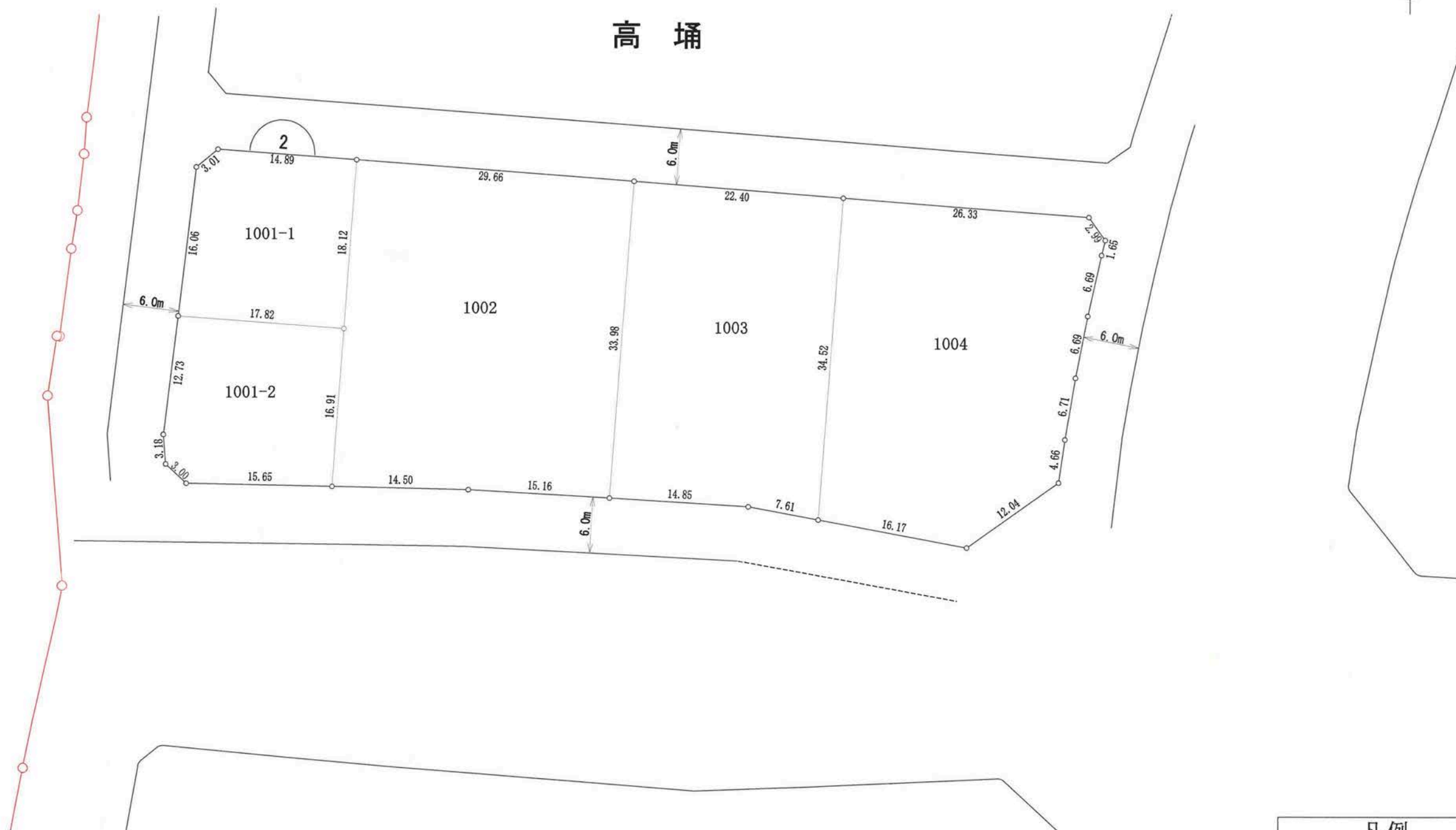
【留意事項】

- (1) 資料の記載内容は、換地処分時の状況を示したものであり、現況とは必ずしも一致しないことを十分に認識し、参考資料としてのみ利用してください。
- (2) 測量値は、当該区画整理事業施行時の測量方法によるものです。
- (3) 高知市は、この資料によって発生した直接又は間接の損失、損害等について一切の責任を負いません。

2街区



高 埴



凡例	
地区界	—○—
町界	—●—
街区番号	⌒ 1 ⌒

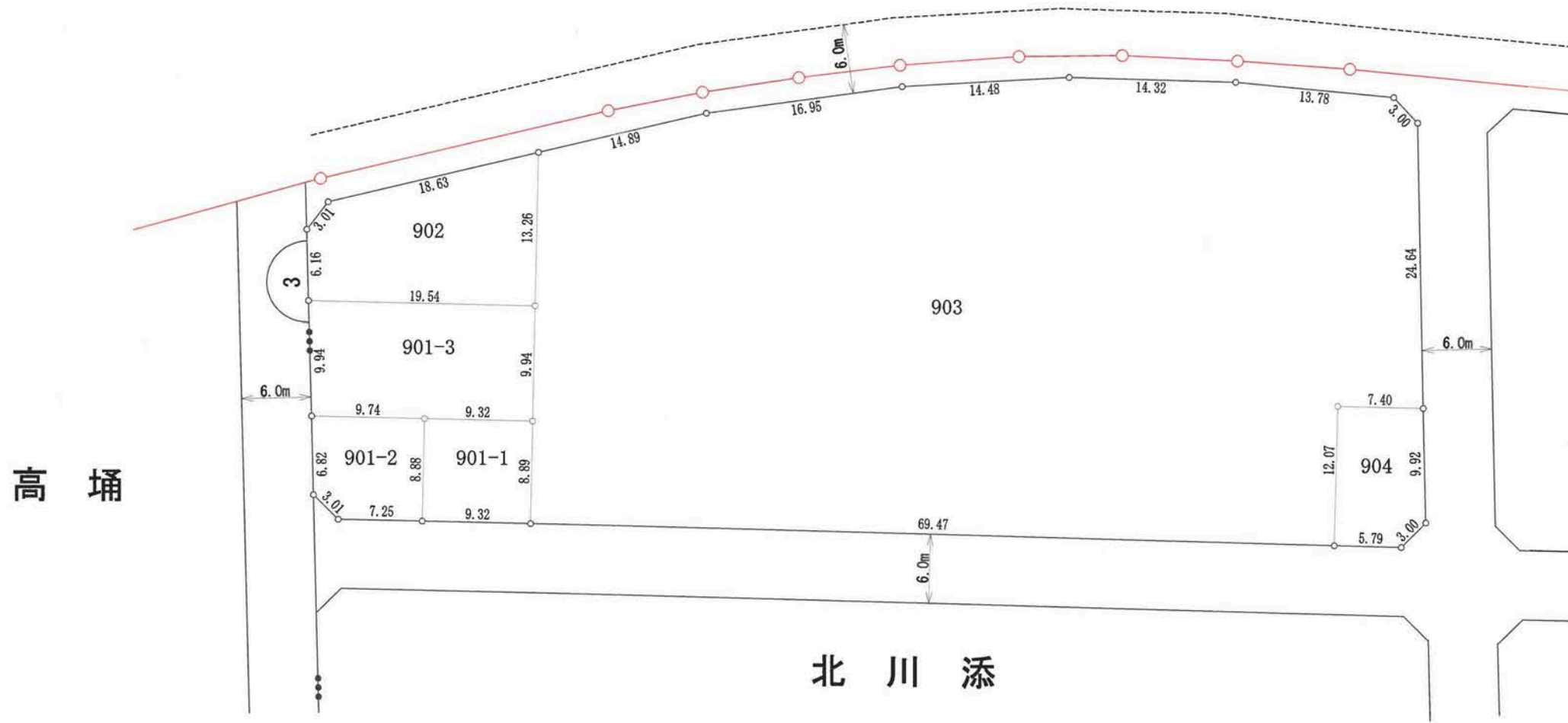
の部分があなたの換地です。

高知市 都市計画課

【留意事項】

- (1) 資料の記載内容は、換地処分時の状況を示したものであり、現況とは必ずしも一致しないことを十分に認識し、参考資料としてのみ利用してください。
- (2) 測量値は、当該区画整理事業施行時の測量方法によるものです。
- (3) 高知市は、この資料によって発生した直接又は間接の損失、損害等について一切の責任を負いません。

3街区



凡例	
地区界	—○—
町 界	—●●—
街区番号	⌒ 1 ⌒

の部分があなたの換地です。

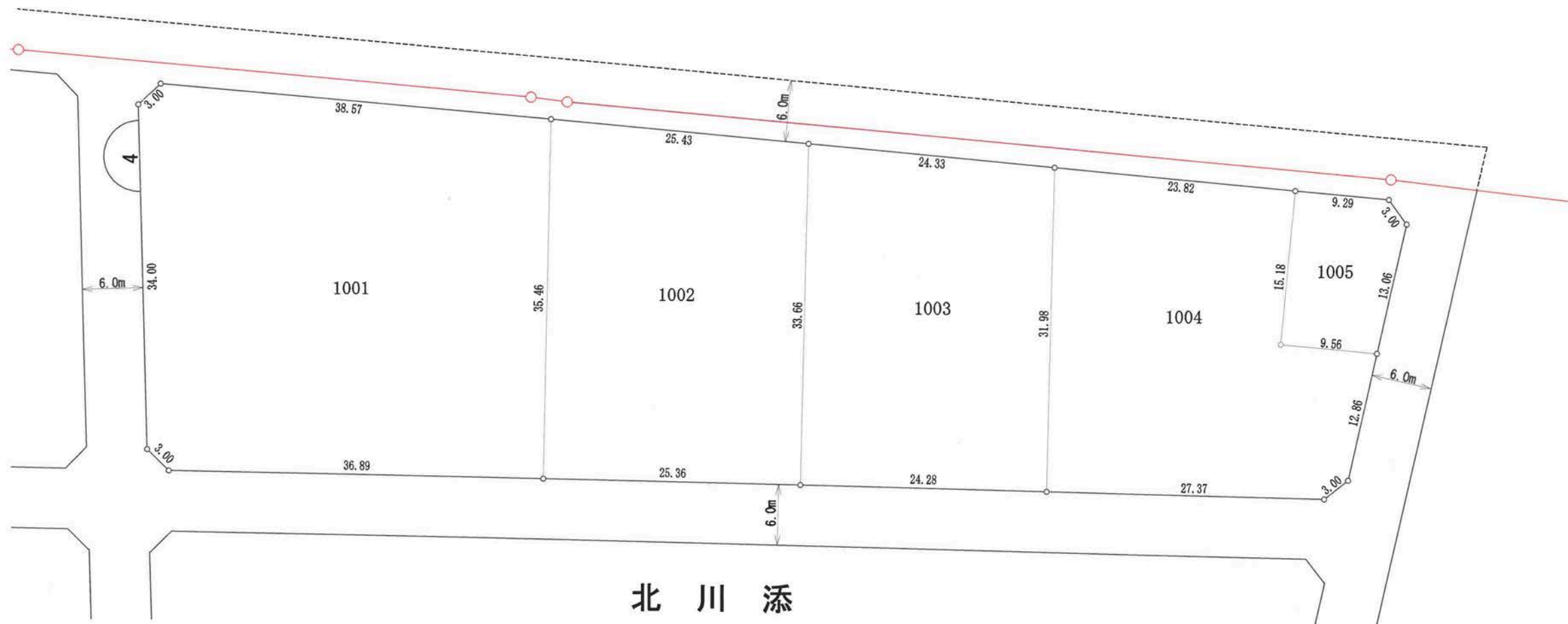


高知市 都市計画課

【留意事項】

- (1) 資料の記載内容は、換地処分時の状況を示したものであり、現況とは必ずしも一致しないことを十分に認識し、参考資料としてのみ利用してください。
- (2) 測量値は、当該区画整理事業施行時の測量方法によるものです。
- (3) 高知市は、この資料によって発生した直接又は間接の損失、損害等について一切の責任を負いません。

4街区



凡例	
地区界	—○—
町界	—●—
街区番号	⌒ 1 ⌒

の部分があなたの換地です。

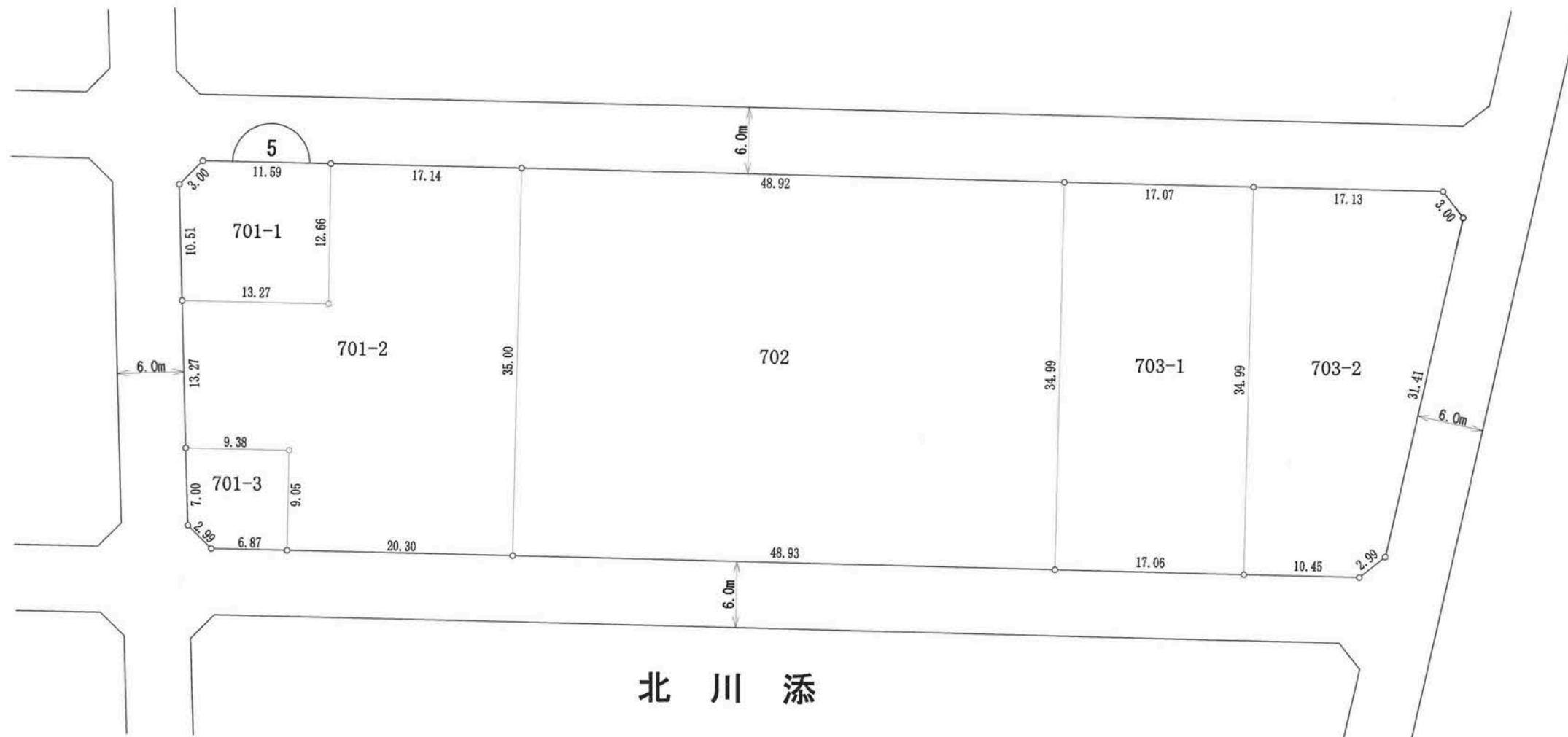


高知市 都市計画課

【留意事項】

- (1) 資料の記載内容は、換地処分時の状況を示したものであり、現況とは必ずしも一致しないことを十分に認識し、参考資料としてのみ利用してください。
- (2) 測量値は、当該区画整理事業施行時の測量方法によるものです。
- (3) 高知市は、この資料によって発生した直接又は間接の損失、損害等について一切の責任を負いません。

5街区



凡例	
地区界	—○—
町界	—●—
街区番号	⌒

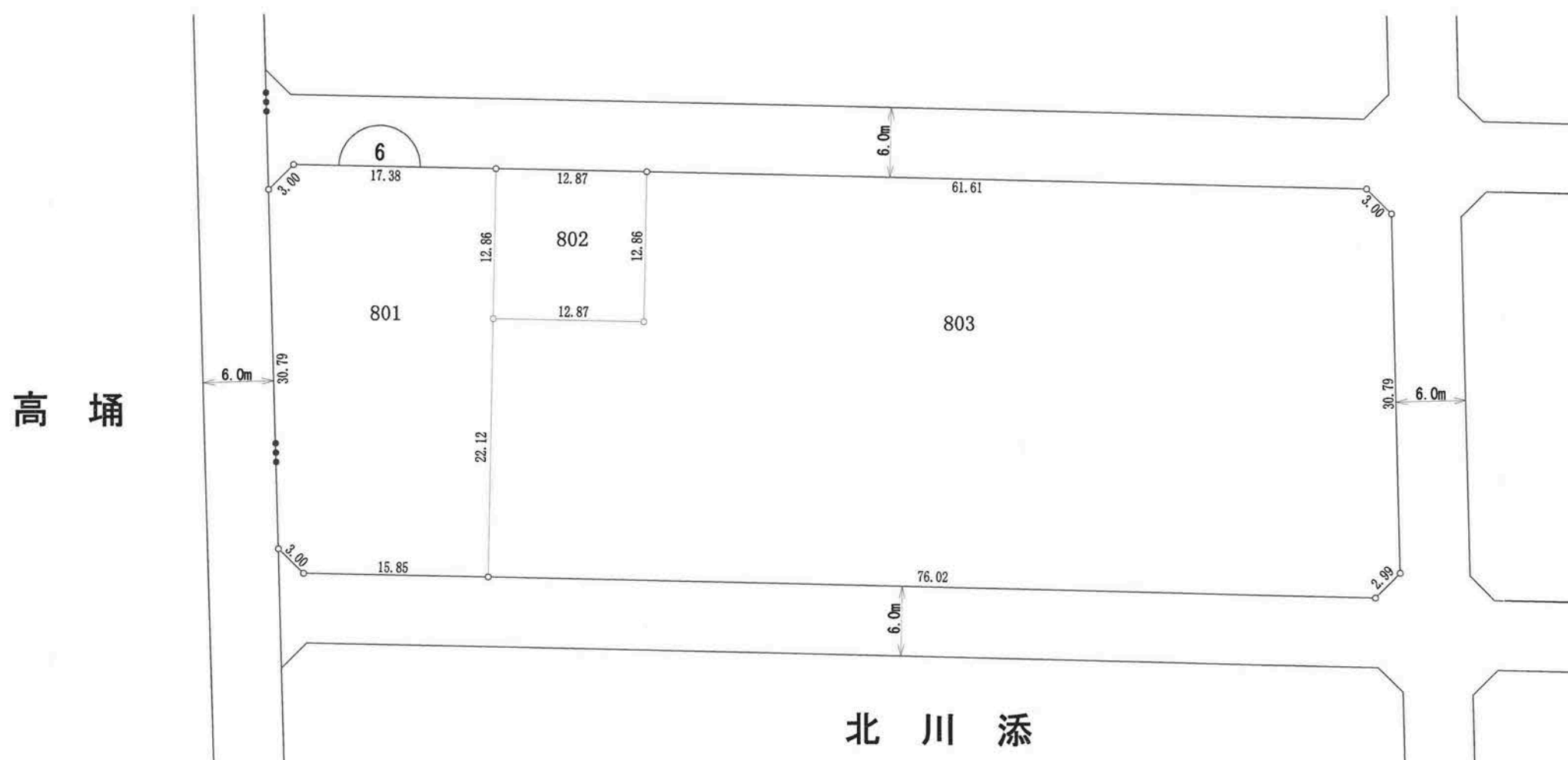
の部分があなたの換地です。

高知市 都市計画課

【留意事項】

- (1) 資料の記載内容は、換地処分時の状況を示したものであり、現況とは必ずしも一致しないことを十分に認識し、参考資料としてのみ利用してください。
- (2) 測量値は、当該区画整理事業施行時の測量方法によるものです。
- (3) 高知市は、この資料によって発生した直接又は間接の損失、損害等について一切の責任を負いません。

6街区



凡例	
地区界	—○—
町界	—●●—
街区番号	⌒ 1 ⌒

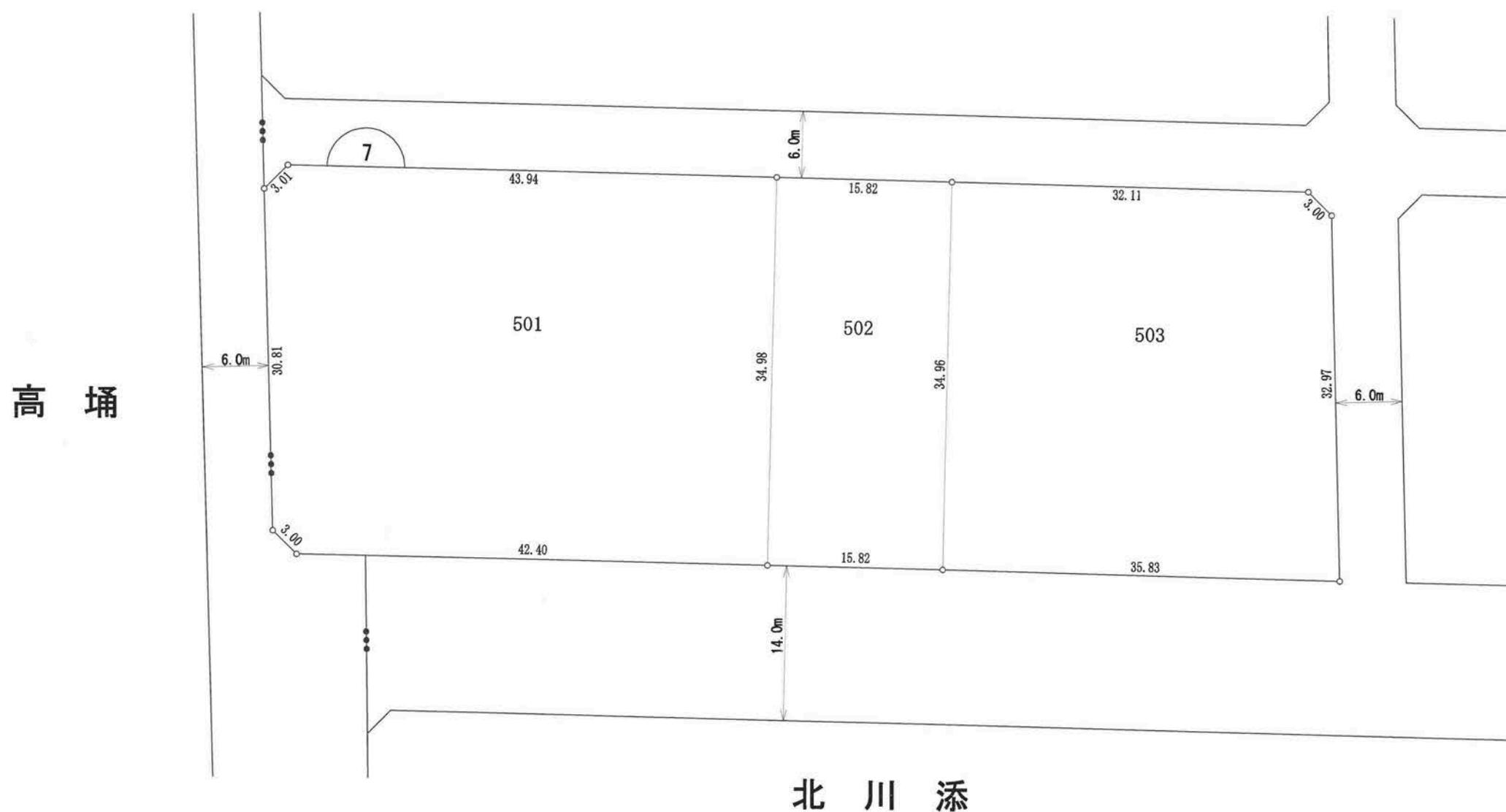
の部分があなたの換地です。

高知市 都市計画課

【留意事項】

- (1) 資料の記載内容は、換地処分時の状況を示したものであり、現況とは必ずしも一致しないことを十分に認識し、参考資料としてのみ利用してください。
- (2) 測量値は、当該区画整理事業施行時の測量方法によるものです。
- (3) 高知市は、この資料によって発生した直接又は間接の損失、損害等について一切の責任を負いません。

7街区



凡例	
地区界	—○—
町界	—●●●—
街区番号	⌒ 1 ⌒

の部分があなたの換地です。

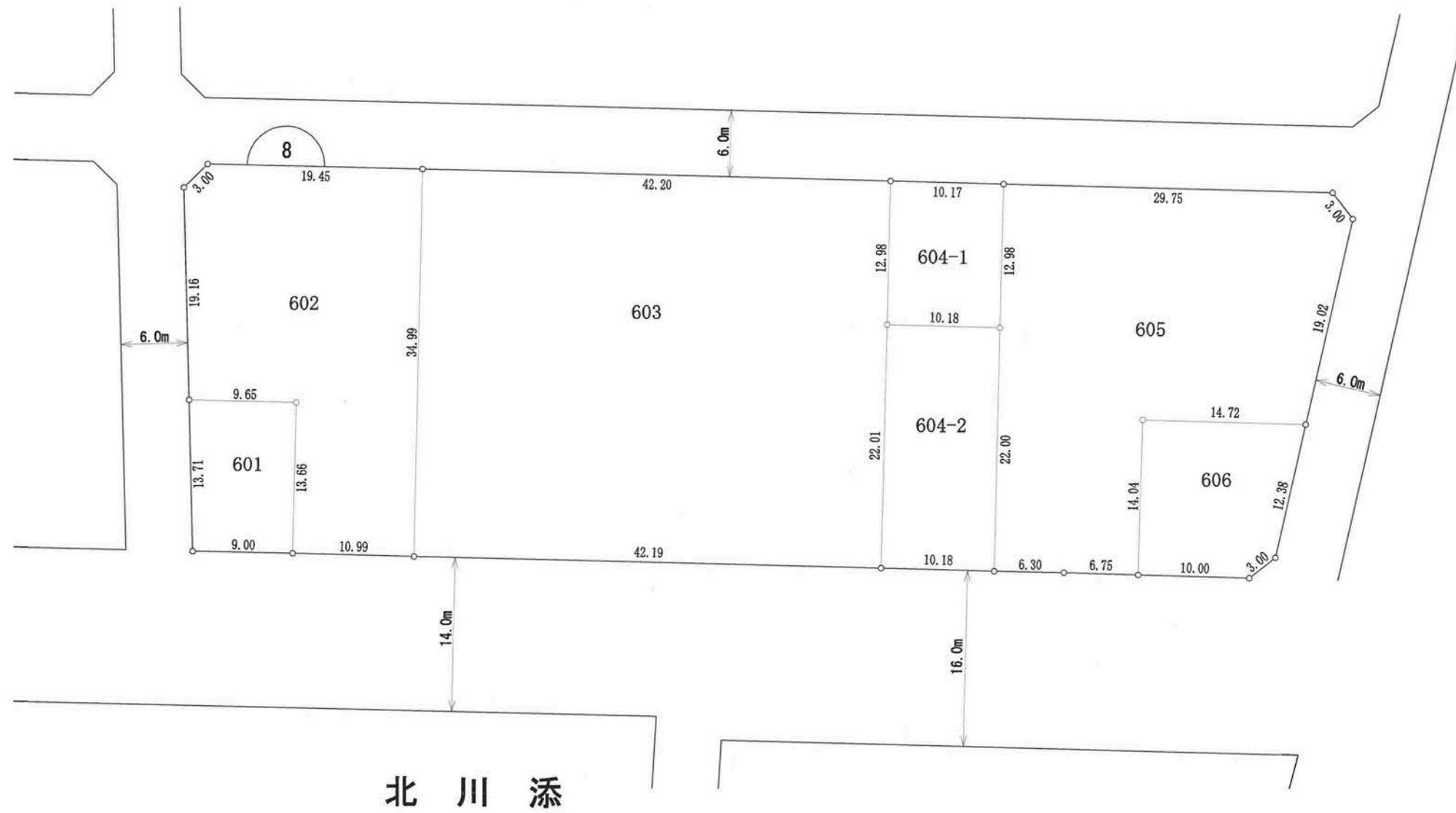


高知市 都市計画課

【留意事項】

- (1) 資料の記載内容は、換地処分時の状況を示したものであり、現況とは必ずしも一致しないことを十分に認識し、参考資料としてのみ利用してください。
- (2) 測量値は、当該区画整理事業施行時の測量方法によるものです。
- (3) 高知市は、この資料によって発生した直接又は間接の損失、損害等について一切の責任を負いません。

8街区



凡例	
地区界	—○—
町界	—●●—
街区番号	⤴ 1

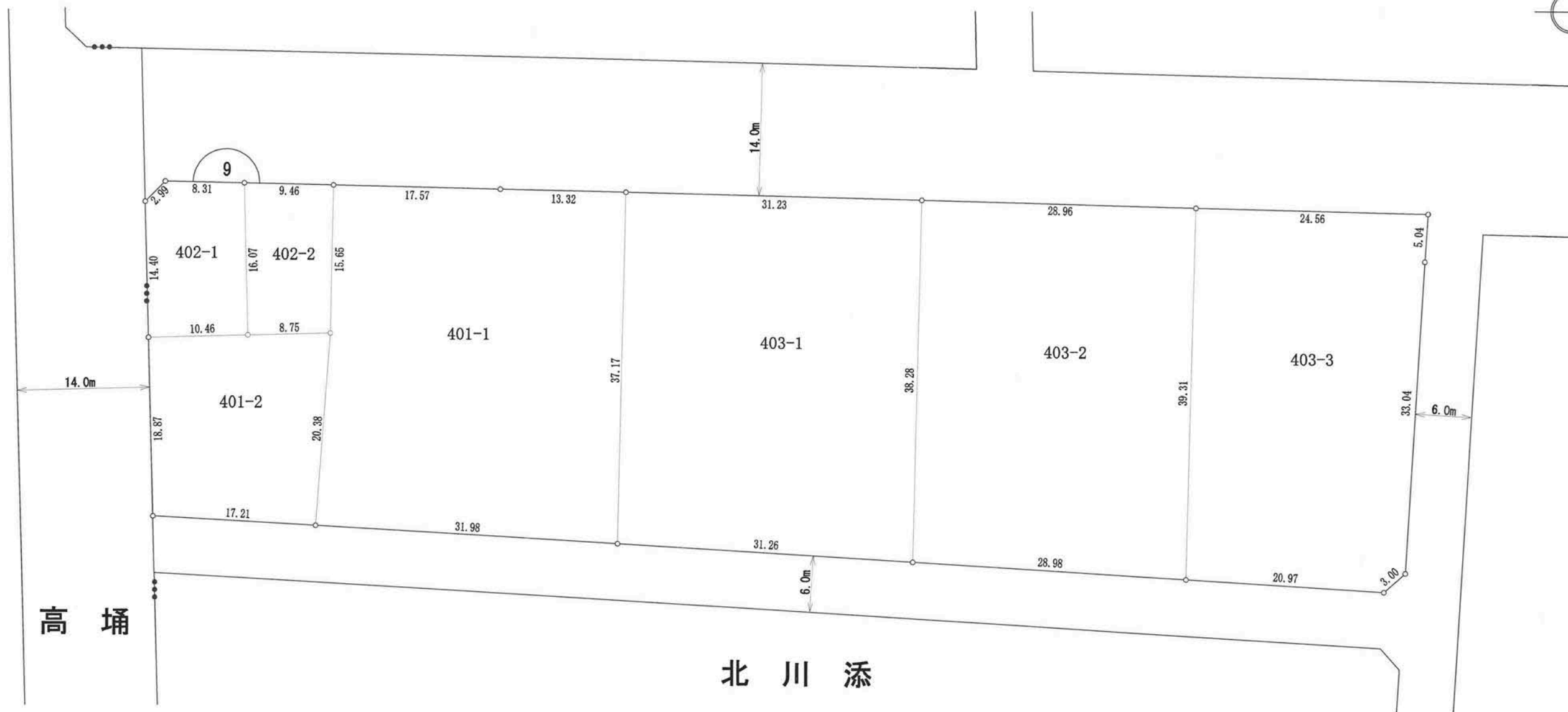
の部分があなたの換地です。

高知市 都市計画課

【留意事項】

- (1) 資料の記載内容は、換地処分時の状況を示したものであり、現況とは必ずしも一致しないことを十分に認識し、参考資料としてのみ利用してください。
- (2) 測量値は、当該区画整理事業施行時の測量方法によるものです。
- (3) 高知市は、この資料によって発生した直接又は間接の損失、損害等について一切の責任を負いません。

9街区



凡例	
地区界	—○—
町界	—●●—
街区番号	⌒ 1 ⌒

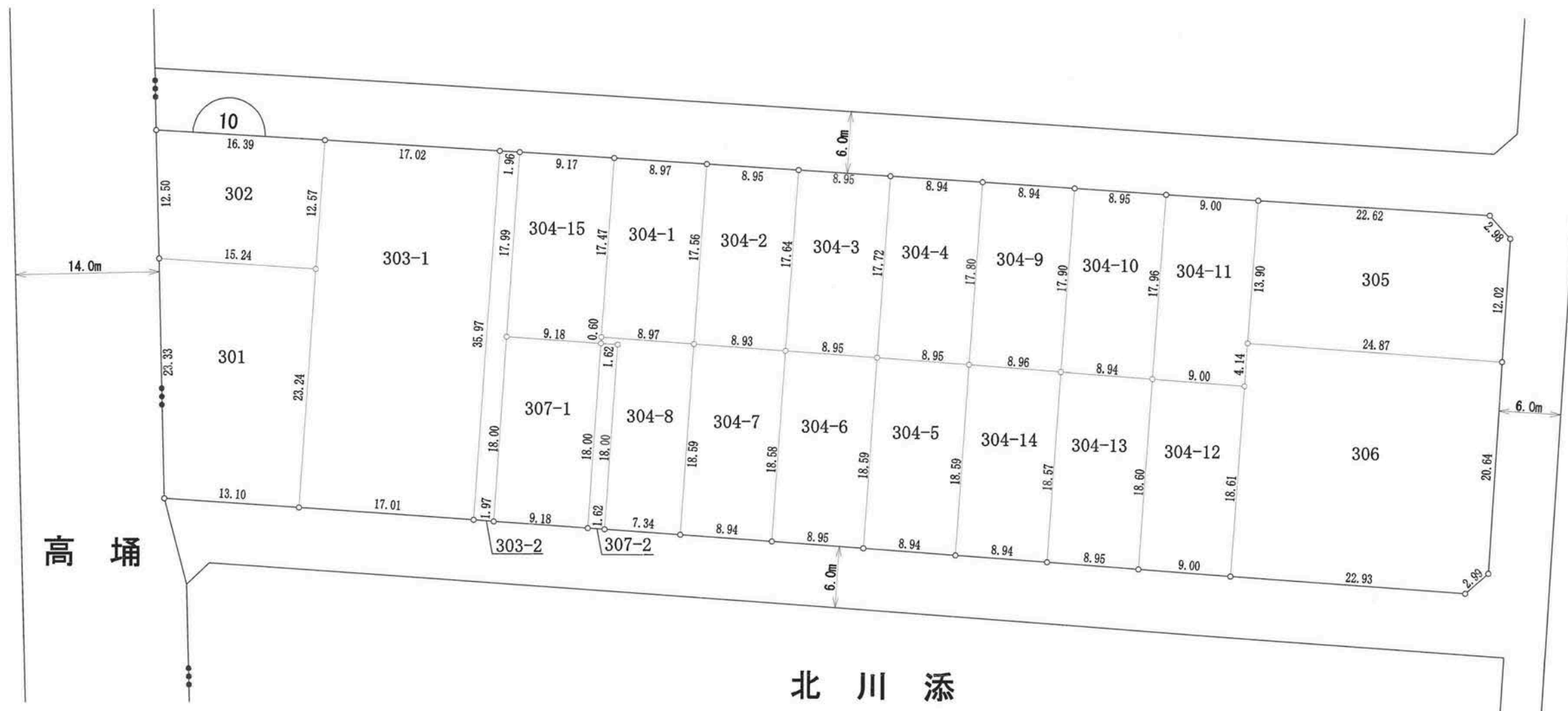
の部分があなたの換地です。

高知市 都市計画課

【留意事項】

- (1) 資料の記載内容は、換地処分時の状況を示したものであり、現況とは必ずしも一致しないことを十分に認識し、参考資料としてのみ利用してください。
- (2) 測量値は、当該区画整理事業施行時の測量方法によるものです。
- (3) 高知市は、この資料によって発生した直接又は間接の損失、損害等について一切の責任を負いません。

10街区



凡例	
地区界	—○—
町界	—●●●—
街区番号	⌒ 1

の部分があなたの換地です。



高知市 都市計画課

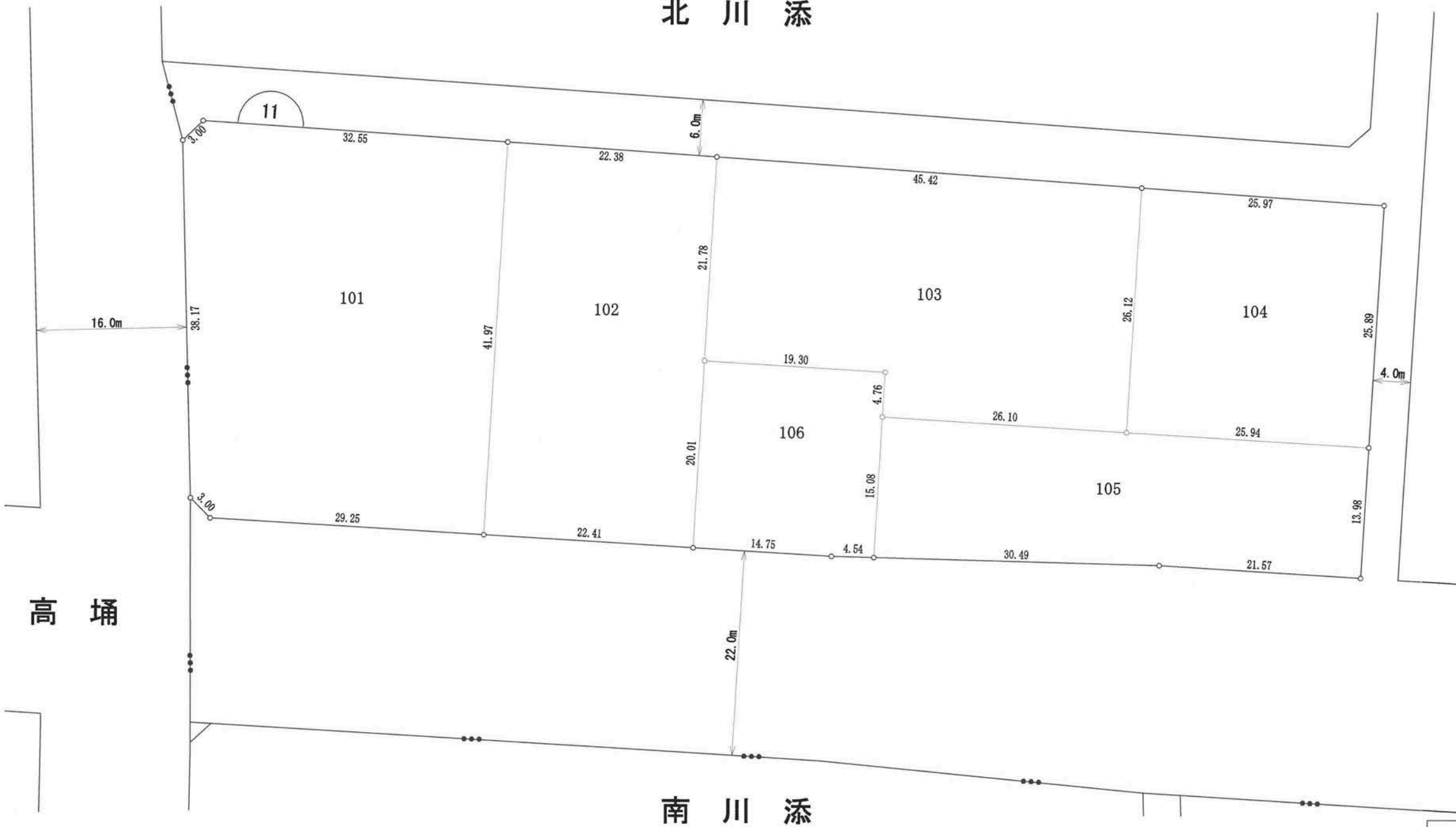
【留意事項】

- (1) 資料の記載内容は、換地処分時の状況を示したものであり、現況とは必ずしも一致しないことを十分に認識し、参考資料としてのみ利用してください。
- (2) 測量値は、当該区画整理事業施行時の測量方法によるものです。
- (3) 高知市は、この資料によって発生した直接又は間接の損失、損害等について一切の責任を負いません。

11街区



北川添



高桶

南川添

凡例	
地区界	—○—
町界	—●●●—
街区番号	⌒ 1 ⌒

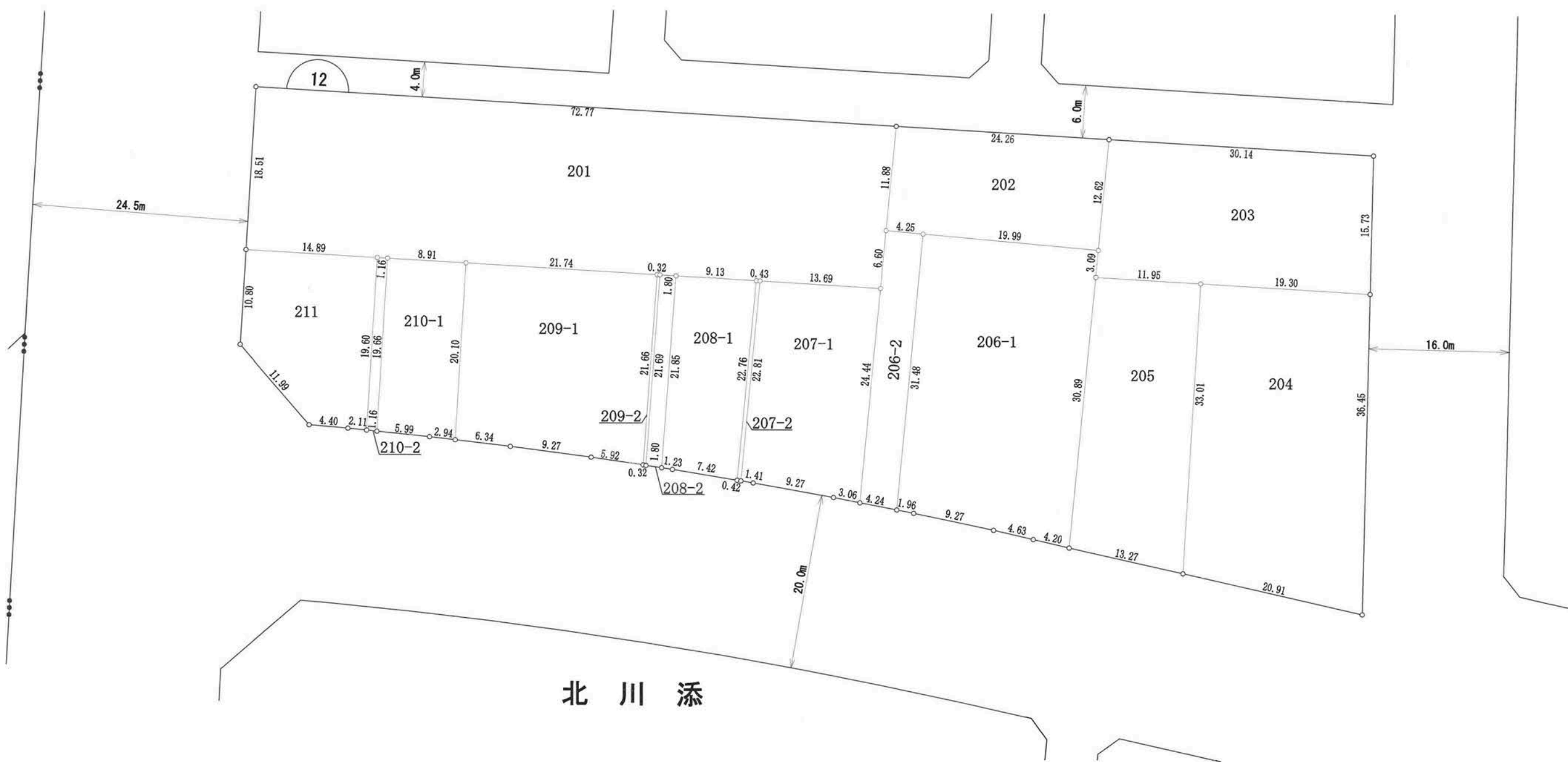
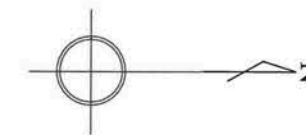
の部分があなたの換地です。

高知市 都市計画課

【留意事項】

- (1) 資料の記載内容は、換地処分時の状況を示したものであり、現況とは必ずしも一致しないことを十分に認識し、参考資料としてのみ利用してください。
- (2) 測量値は、当該区画整理事業施行時の測量方法によるものです。
- (3) 高知市は、この資料によって発生した直接又は間接の損失、損害等について一切の責任を負いません。

12街区



北川添

凡例	
地区界	—○—
町界	—●●—
街区番号	⌒

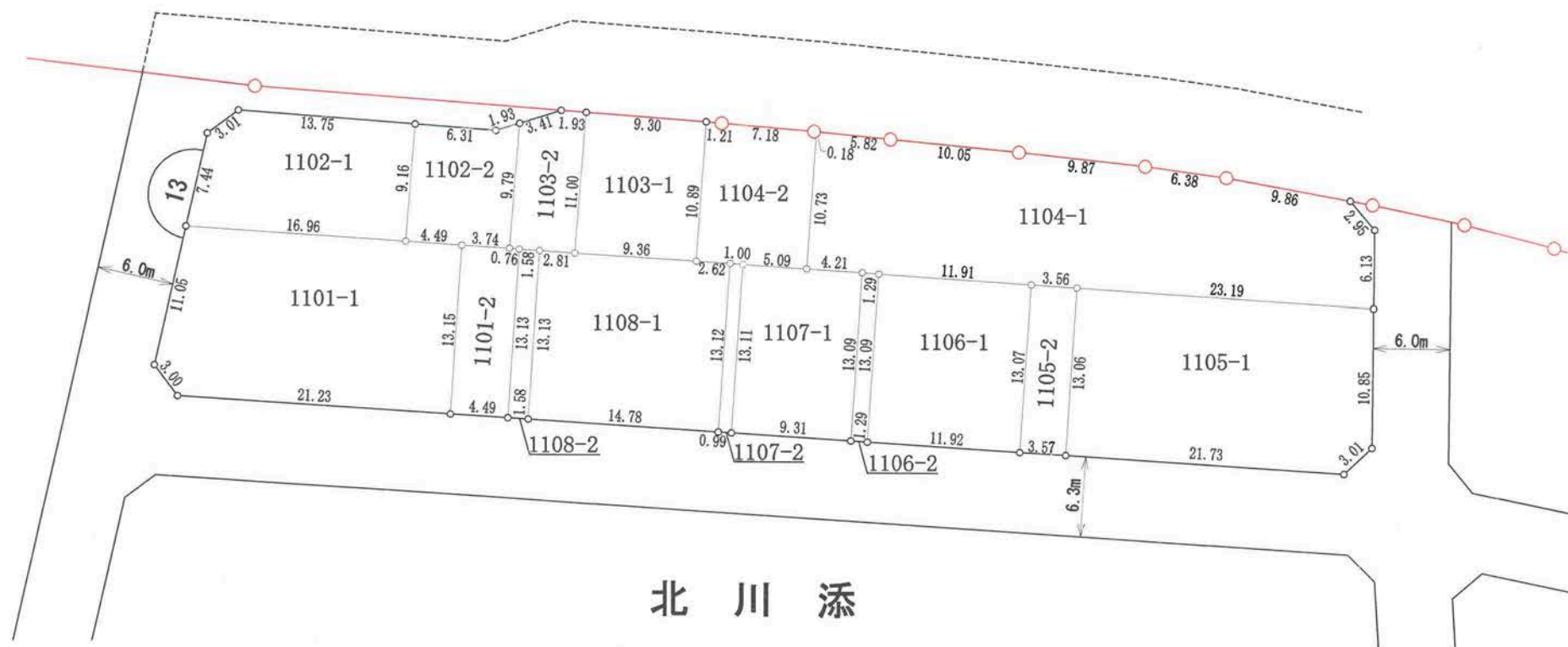
の部分があなたの換地です。

高知市 都市計画課

【留意事項】

- (1) 資料の記載内容は、換地処分時の状況を示したものであり、現況とは必ずしも一致しないことを十分に認識し、参考資料としてのみ利用してください。
- (2) 測量値は、当該区画整理事業施行時の測量方法によるものです。
- (3) 高知市は、この資料によって発生した直接又は間接の損失、損害等について一切の責任を負いません。

13街区



北川添

凡例	
地区界	—○—
町界	—●●—
街区番号	⌒

の部分があなたの換地です。

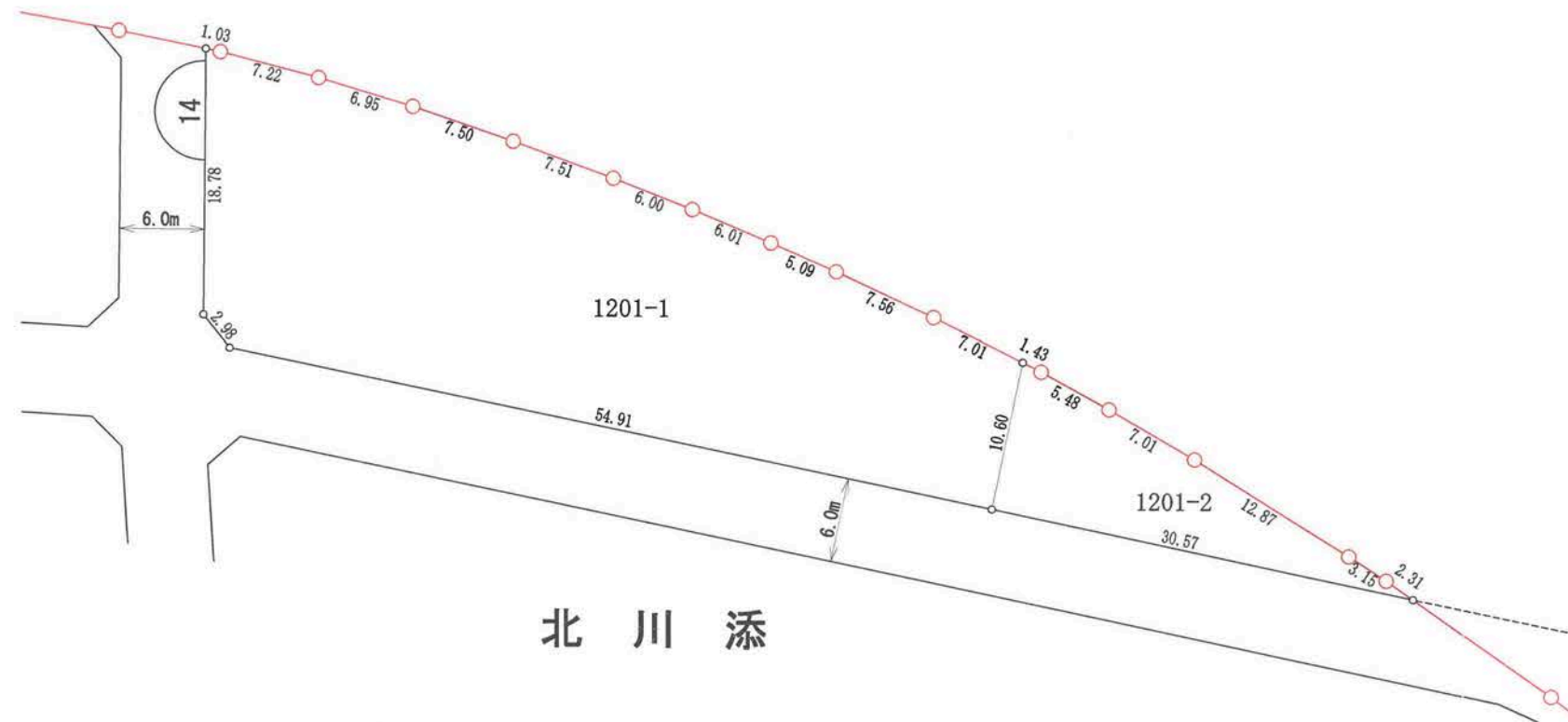


高知市 都市計画課

【留意事項】

- (1) 資料の記載内容は、換地処分時の状況を示したものであり、現況とは必ずしも一致しないことを十分に認識し、参考資料としてのみ利用してください。
- (2) 測量値は、当該区画整理事業施行時の測量方法によるものです。
- (3) 高知市は、この資料によって発生した直接又は間接の損失、損害等について一切の責任を負いません。

14街区



北川添

凡例	
地区界	—○—
町界	—●—
街区番号	⌒

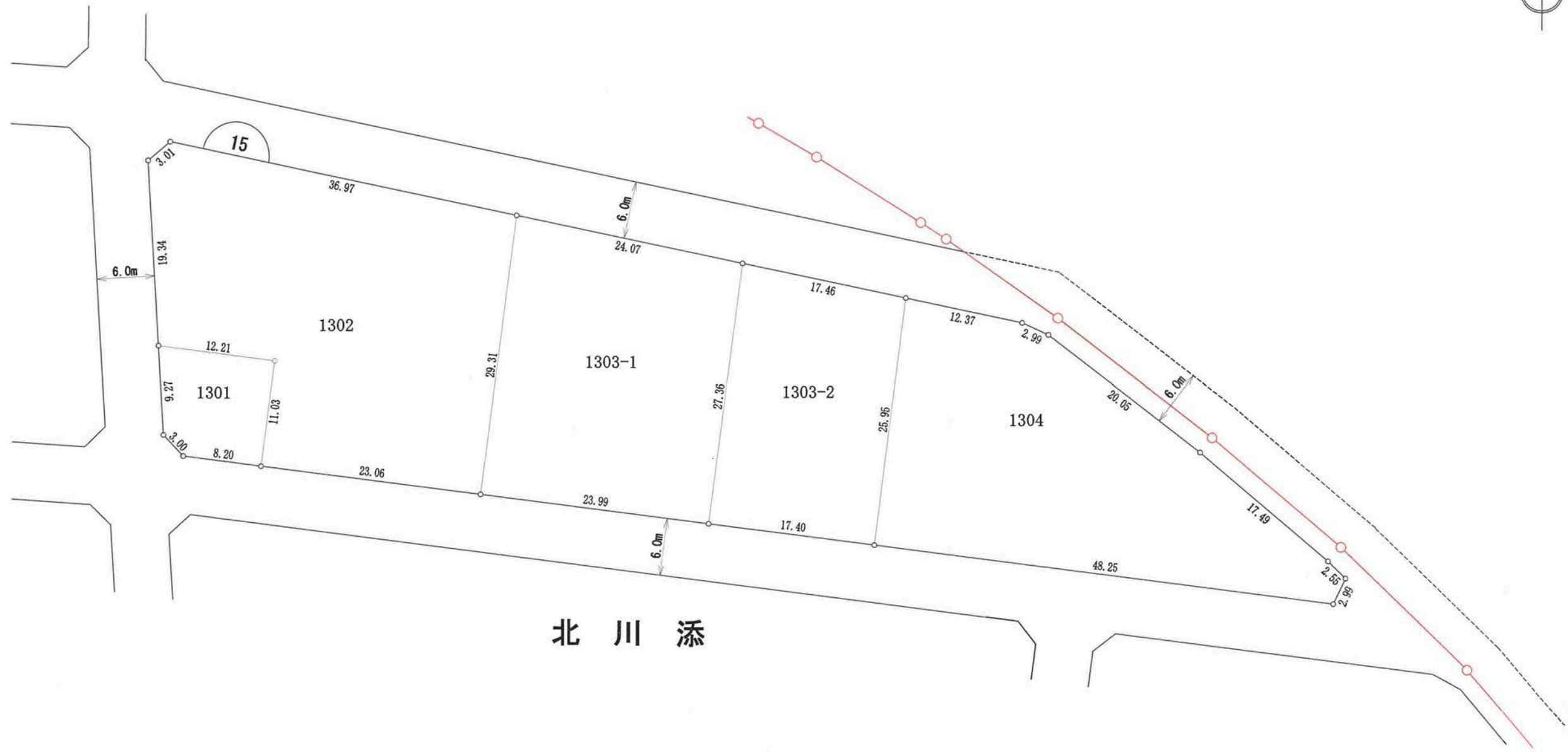
の部分があなたの換地です。

高知市 都市計画課

【留意事項】

- (1) 資料の記載内容は、換地処分時の状況を示したものであり、現況とは必ずしも一致しないことを十分に認識し、参考資料としてのみ利用してください。
- (2) 測量値は、当該区画整理事業施行時の測量方法によるものです。
- (3) 高知市は、この資料によって発生した直接又は間接の損失、損害等について一切の責任を負いません。

15街区



北川添

凡例	
地区界	—○—
町界	—●—
街区番号	⌒

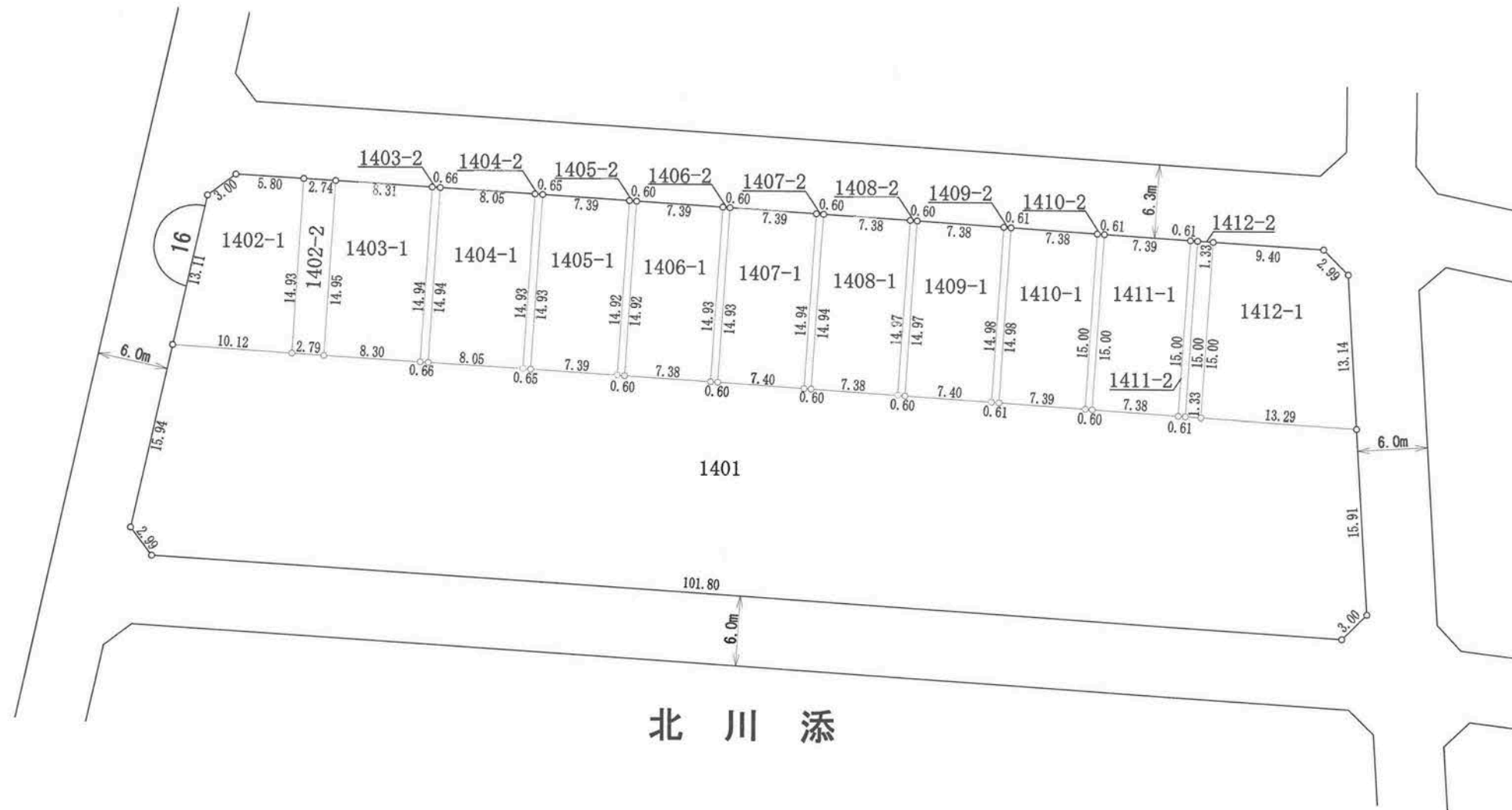
の部分があなたの換地です。

高知市 都市計画課

【留意事項】

- (1) 資料の記載内容は、換地処分時の状況を示したものであり、現況とは必ずしも一致しないことを十分に認識し、参考資料としてのみ利用してください。
- (2) 測量値は、当該区画整理事業施行時の測量方法によるものです。
- (3) 高知市は、この資料によって発生した直接又は間接の損失、損害等について一切の責任を負いません。

16街区



北川添

凡例	
地区界	—○—
町界	—●—
街区番号	⌒ 1 ⌒

の部分があなたの換地です。

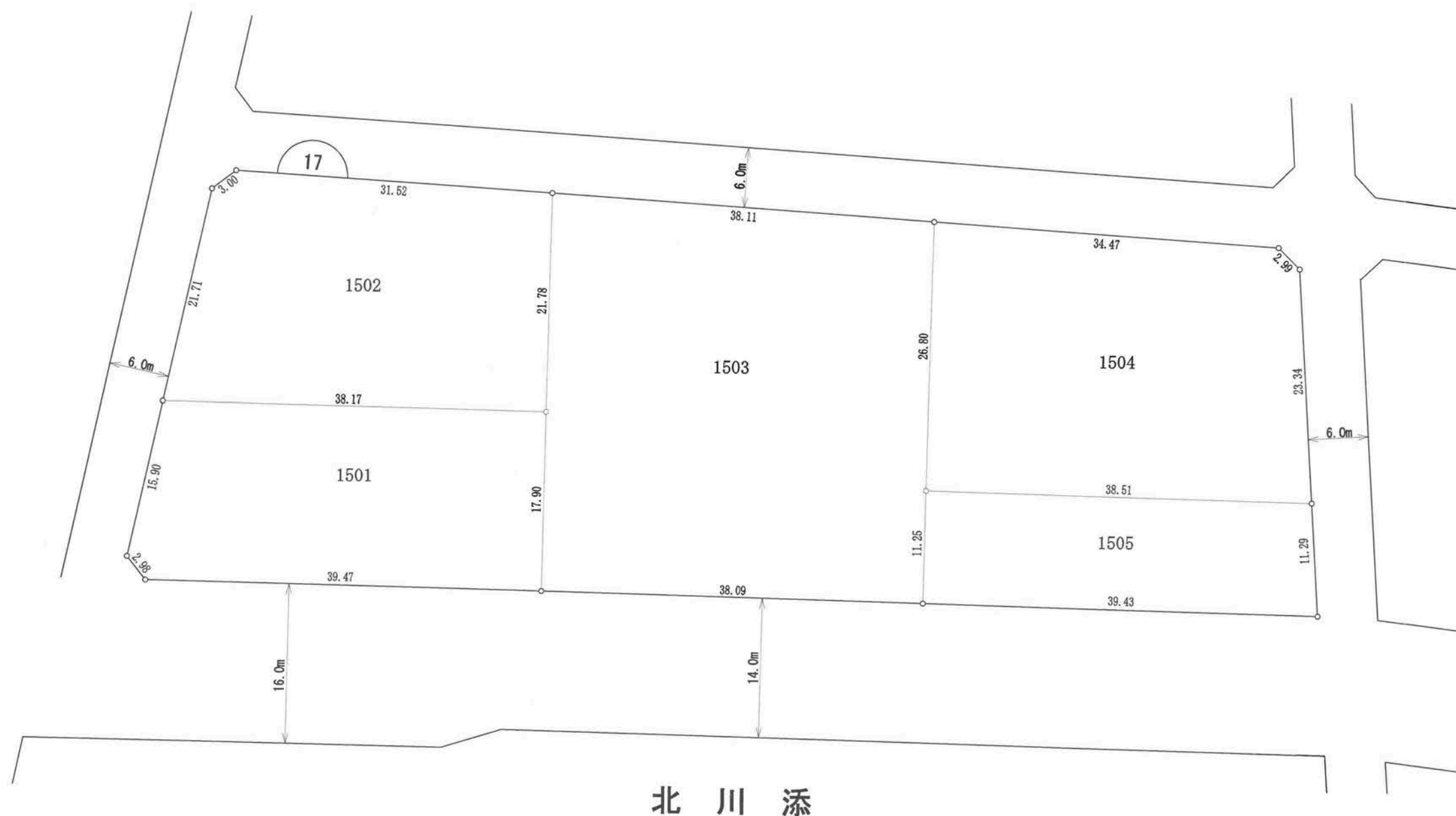


高知市 都市計画課

【留意事項】

- (1) 資料の記載内容は、換地処分時の状況を示したものであり、現況とは必ずしも一致しないことを十分に認識し、参考資料としてのみ利用してください。
- (2) 測量値は、当該区画整理事業施行時の測量方法によるものです。
- (3) 高知市は、この資料によって発生した直接又は間接の損失、損害等について一切の責任を負いません。

17街区



北川添

凡例	
地区界	—○—
町界	—●●●—
街区番号	Ⓘ

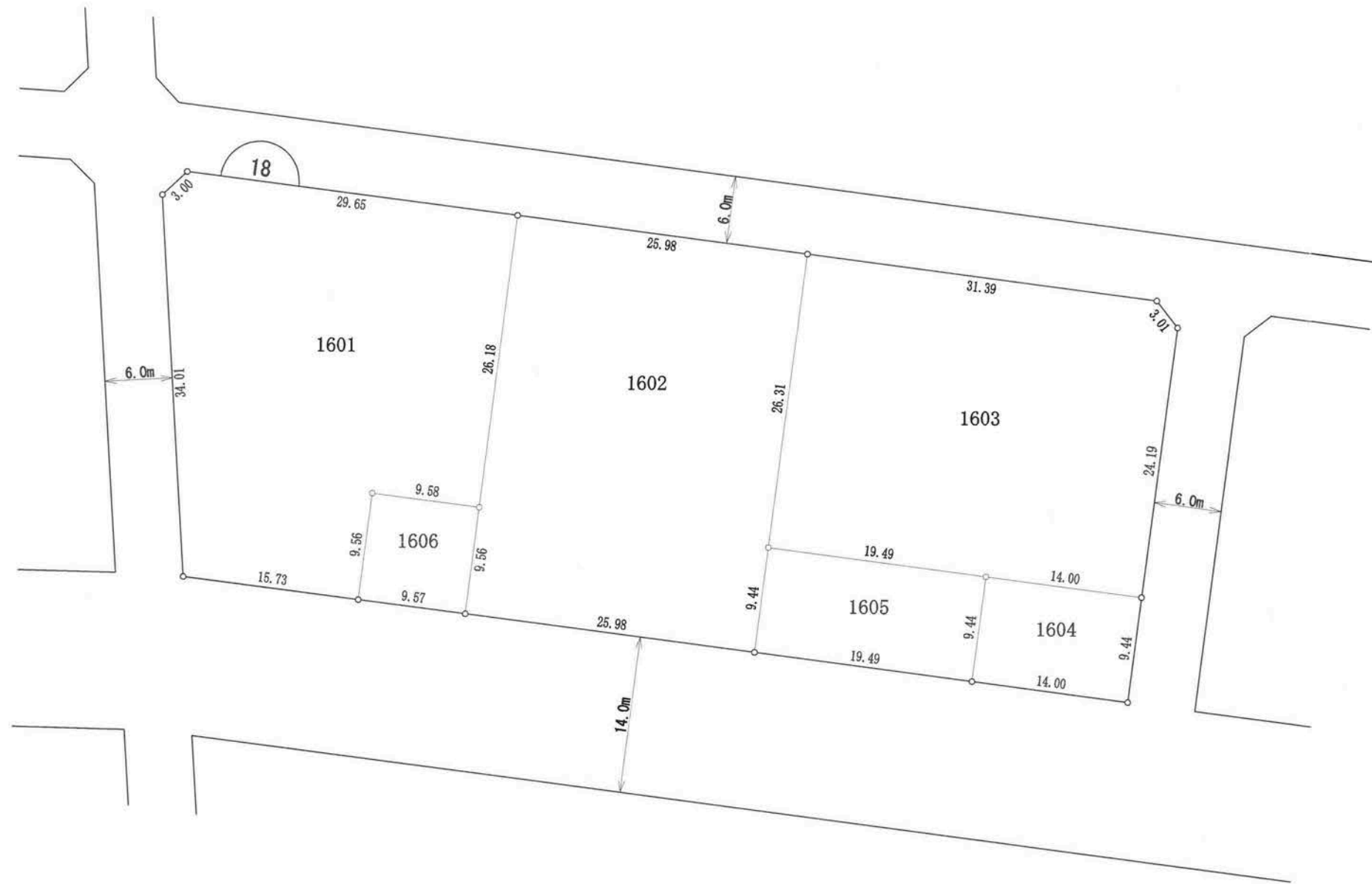

の部分があなたの換地です。

高知市 都市計画課

【留意事項】

- (1) 資料の記載内容は、換地処分時の状況を示したものであり、現況とは必ずしも一致しないことを十分に認識し、参考資料としてのみ利用してください。
- (2) 測量値は、当該区画整理事業施行時の測量方法によるものです。
- (3) 高知市は、この資料によって発生した直接又は間接の損失、損害等について一切の責任を負いません。

18街区



北川添

凡例	
地区界	—○—
町界	—●—
街区番号	⌒ 1 ⌒

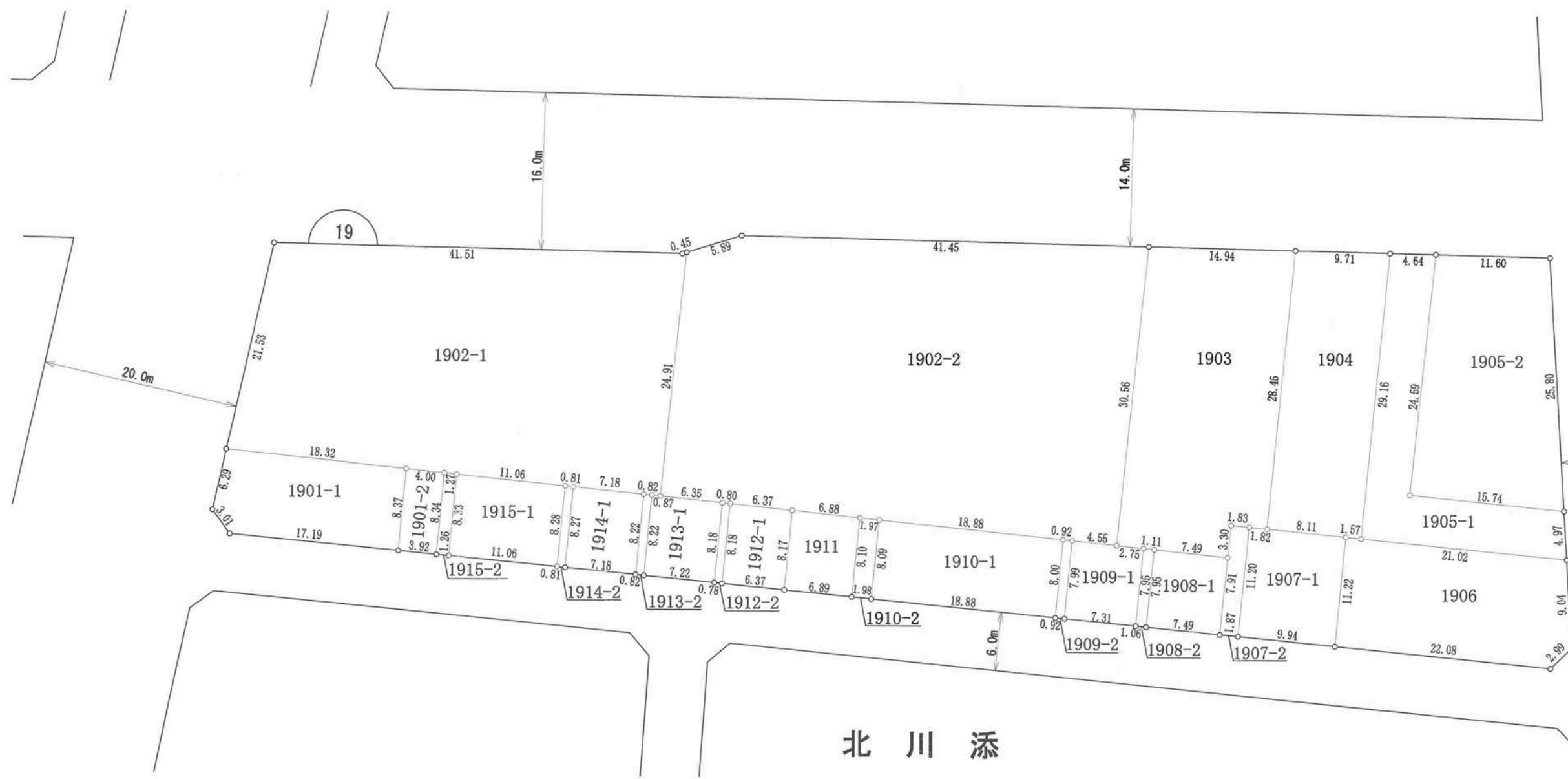
の部分があなたの換地です。

高知市 都市計画課

【留意事項】

- (1) 資料の記載内容は、換地処分時の状況を示したものであり、現況とは必ずしも一致しないことを十分に認識し、参考資料としてのみ利用してください。
- (2) 測量値は、当該区画整理事業施行時の測量方法によるものです。
- (3) 高知市は、この資料によって発生した直接又は間接の損失、損害等について一切の責任を負いません。

19街区



北川添

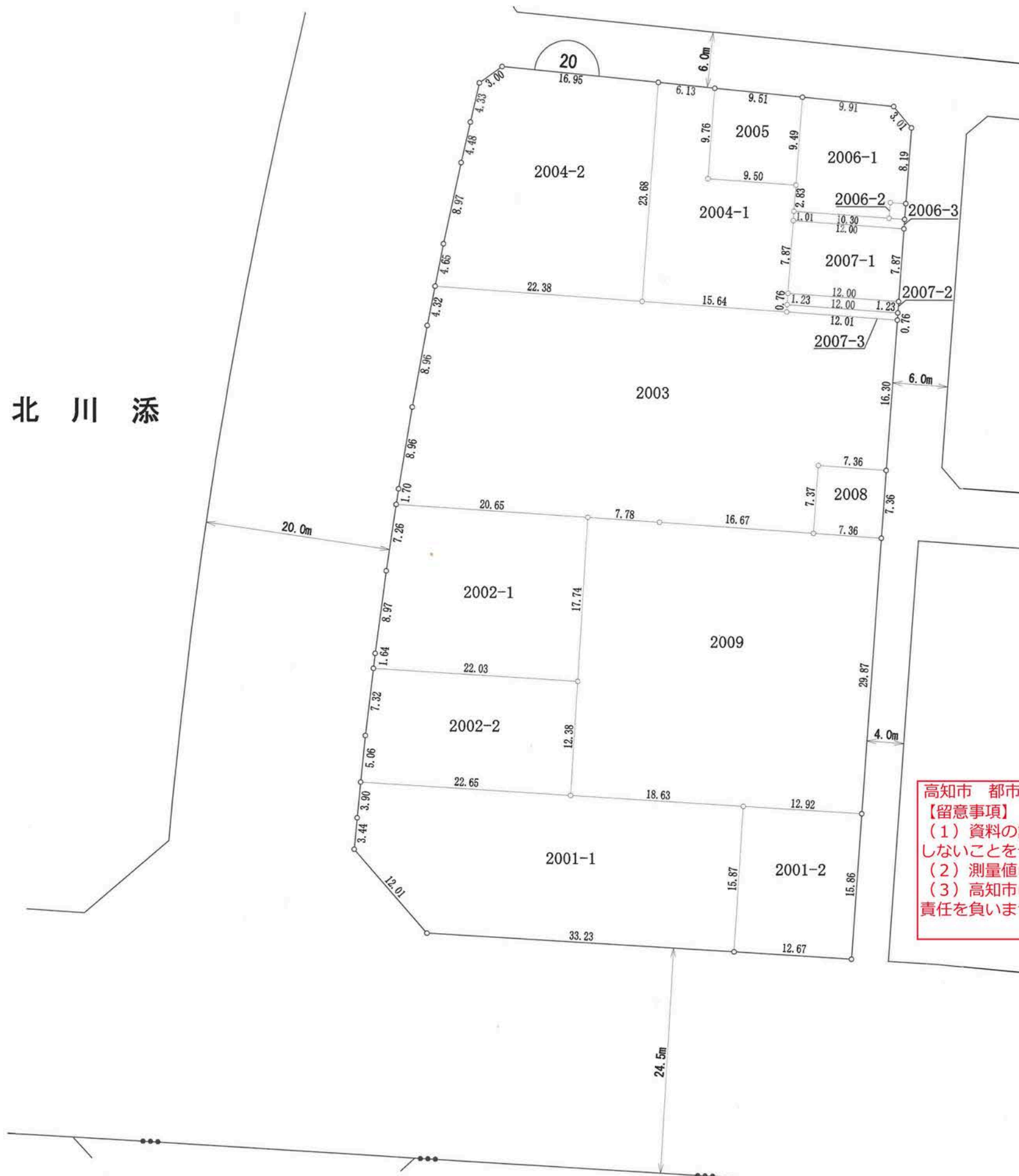
凡例	
地区界	—○—
町界	—●—
街区番号	⌒ 1 ⌒

の部分があなたの換地です。

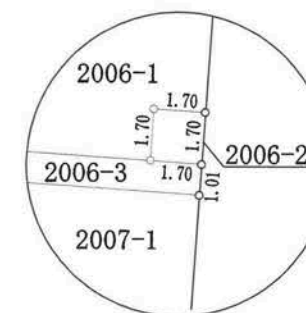


20街区

北川添



拡大図  
縮尺1:25



高知市 都市計画課  
【留意事項】  
 (1) 資料の記載内容は、換地処分時の状況を示したものであり、現況とは必ずしも一致しないことを十分に認識し、参考資料としてのみ利用してください。  
 (2) 測量値は、当該区画整理事業施行時の測量方法によるものです。  
 (3) 高知市は、この資料によって発生した直接又は間接の損失、損害等について一切の責任を負いません。

凡例	
地区界	—○—
町界	—●●—
街区番号	⌒

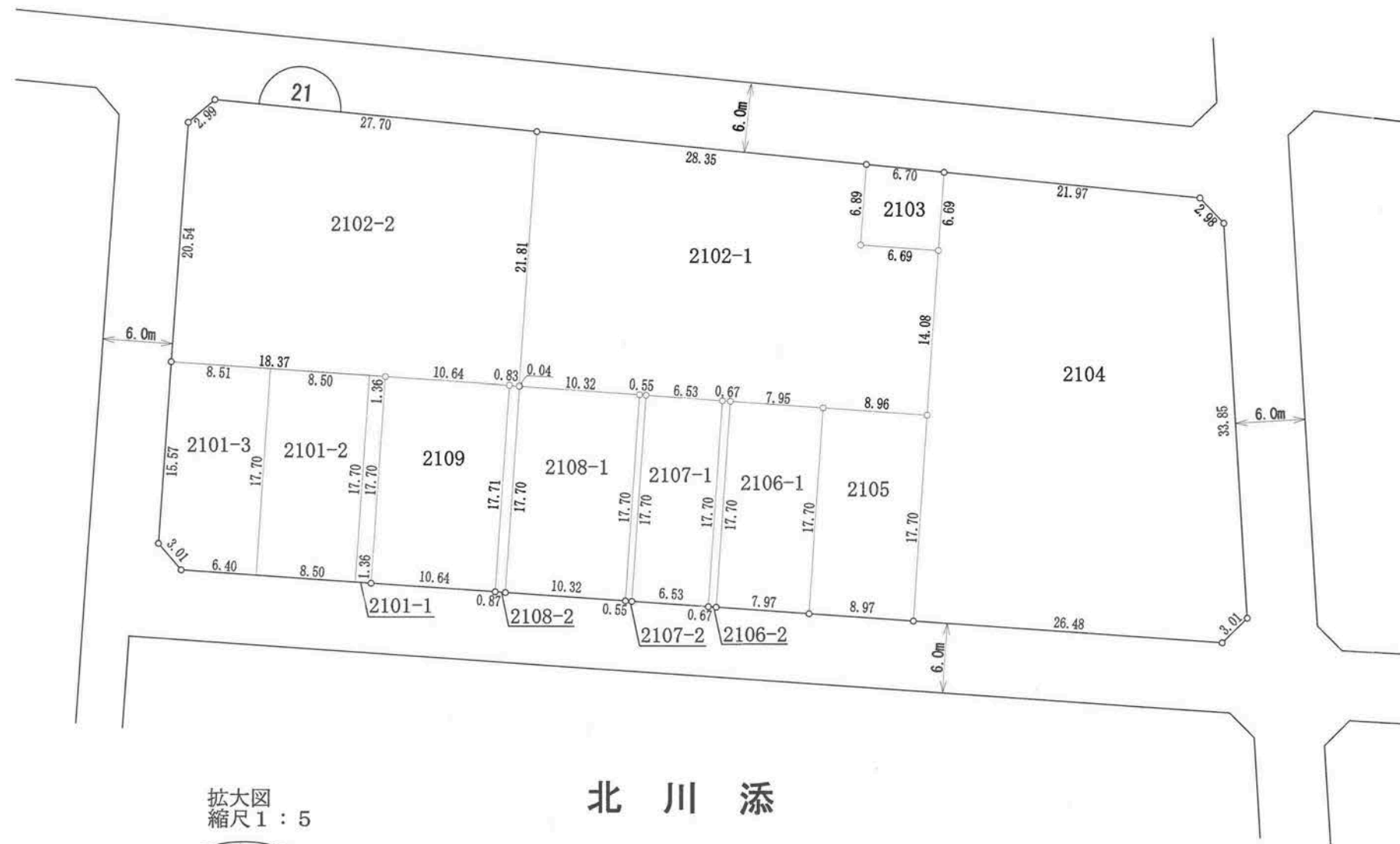
の部分があなたの換地です。

高知市 都市計画課

**【留意事項】**

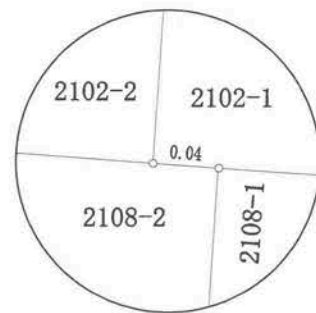
- (1) 資料の記載内容は、換地処分時の状況を示したものであり、現況とは必ずしも一致しないことを十分に認識し、参考資料としてのみ利用してください。
- (2) 測量値は、当該区画整理事業施行時の測量方法によるものです。
- (3) 高知市は、この資料によって発生した直接又は間接の損失、損害等について一切の責任を負いません。

21街区



北川 添

拡大図  
縮尺1:5



凡例	
地区界	—○—
町界	—●—
街区番号	①

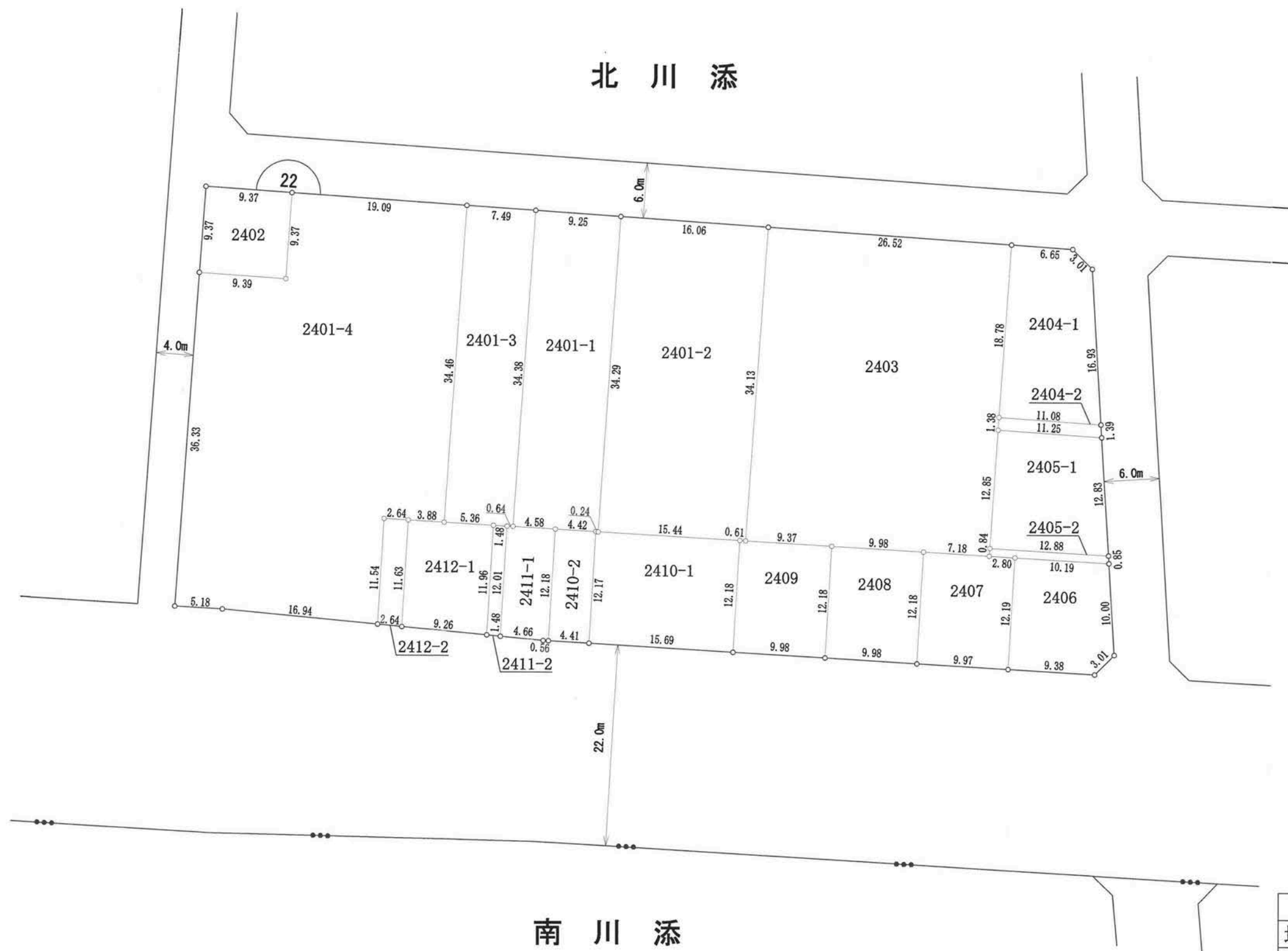
の部分があなたの換地です。

高知市 都市計画課

【留意事項】

- (1) 資料の記載内容は、換地処分時の状況を示したものであり、現況とは必ずしも一致しないことを十分に認識し、参考資料としてのみ利用してください。
- (2) 測量値は、当該区画整理事業施行時の測量方法によるものです。
- (3) 高知市は、この資料によって発生した直接又は間接の損失、損害等について一切の責任を負いません。

22街区



凡例	
地区界	—○—
町界	—●●—
街区番号	Ⓘ

の部分があなたの換地です。

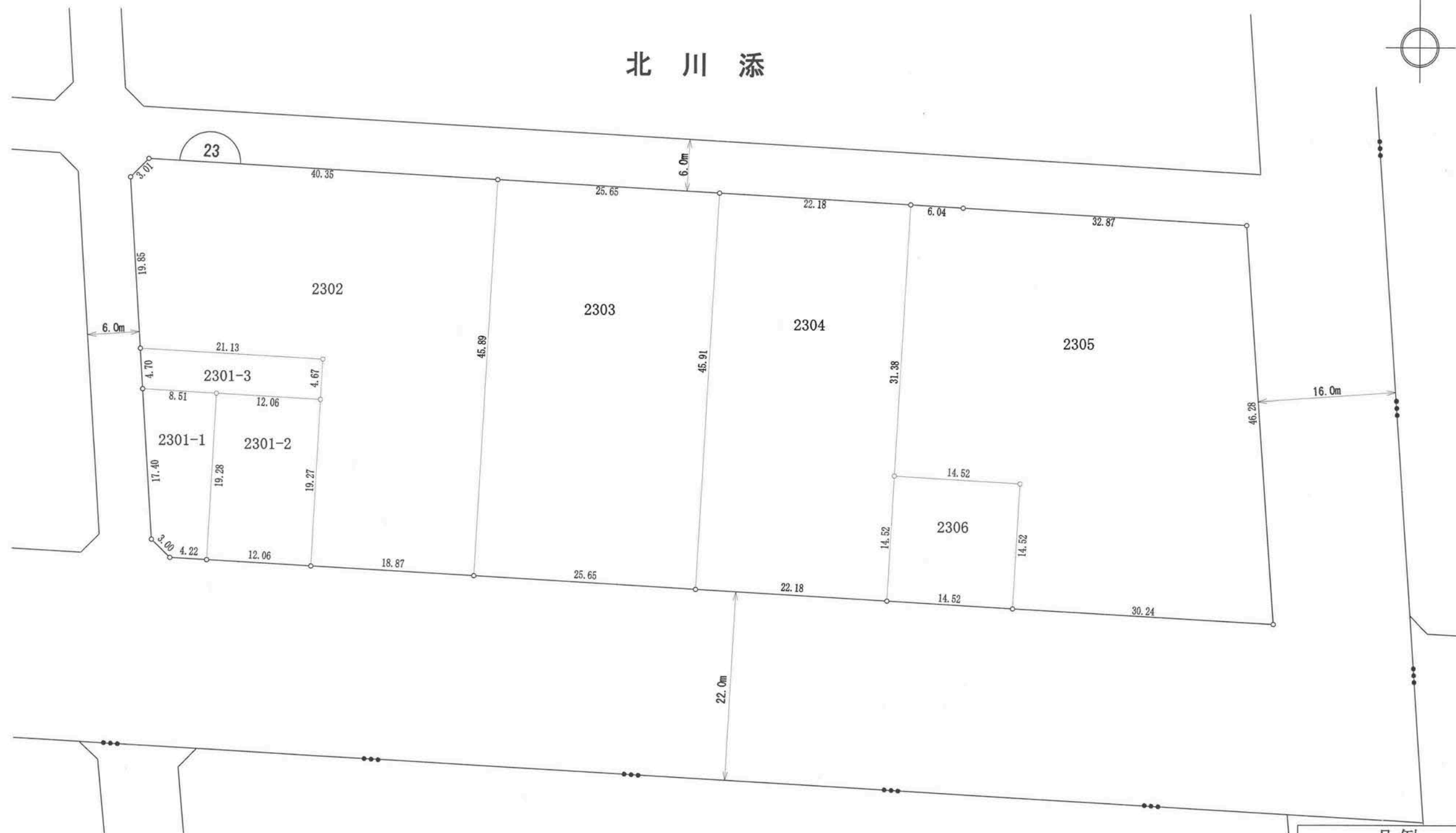


高知市 都市計画課

【留意事項】

- (1) 資料の記載内容は、換地処分時の状況を示したものであり、現況とは必ずしも一致しないことを十分に認識し、参考資料としてのみ利用してください。
- (2) 測量値は、当該区画整理事業施行時の測量方法によるものです。
- (3) 高知市は、この資料によって発生した直接又は間接の損失、損害等について一切の責任を負いません。

23街区



南川添

凡例	
地区界	—○—
町界	—●●—
街区番号	⌒

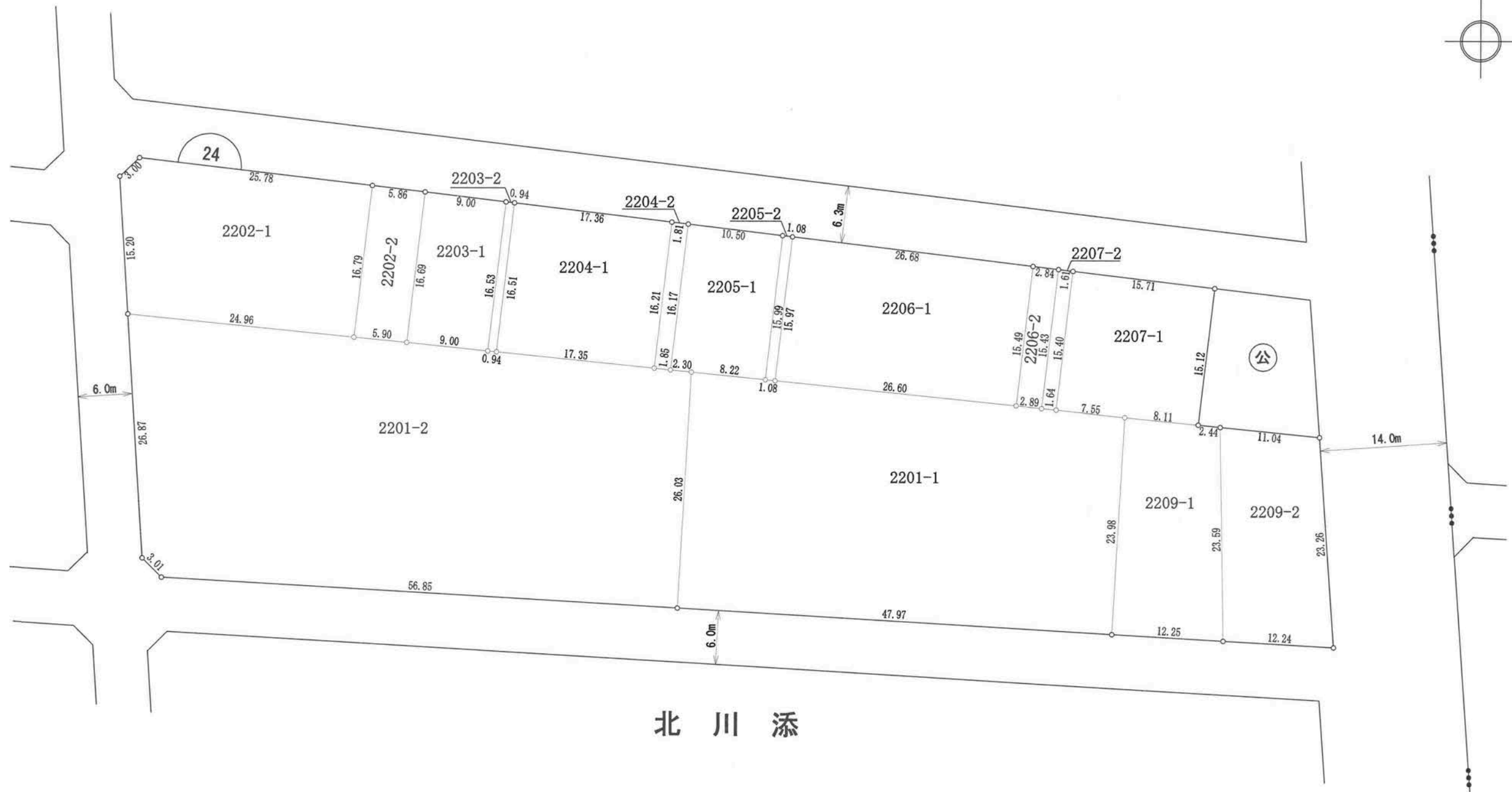
の部分があなたの換地です。

高知市 都市計画課

【留意事項】

- (1) 資料の記載内容は、換地処分時の状況を示したものであり、現況とは必ずしも一致しないことを十分に認識し、参考資料としてのみ利用してください。
- (2) 測量値は、当該区画整理事業施行時の測量方法によるものです。
- (3) 高知市は、この資料によって発生した直接又は間接の損失、損害等について一切の責任を負いません。

24街区



北川添

凡例	
地区界	—○—
町界	—●●—
街区番号	⌒

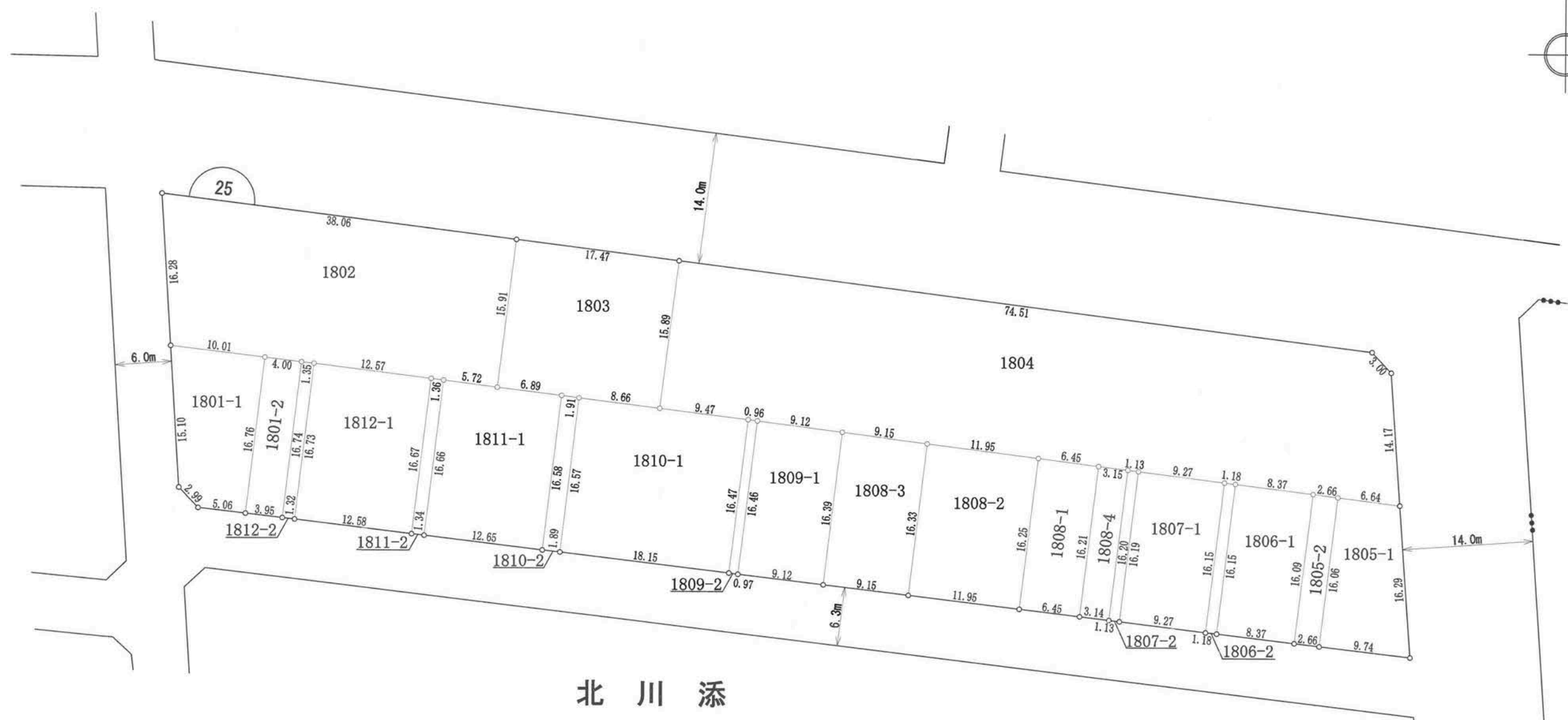
の部分があなたの換地です。

高知市 都市計画課

【留意事項】

- (1) 資料の記載内容は、換地処分時の状況を示したものであり、現況とは必ずしも一致しないことを十分に認識し、参考資料としてのみ利用してください。
- (2) 測量値は、当該区画整理事業施行時の測量方法によるものです。
- (3) 高知市は、この資料によって発生した直接又は間接の損失、損害等について一切の責任を負いません。

25街区



北川添

凡例	
地区界	—○—
町界	—●●●—
街区番号	⤴

の部分があなたの換地です。

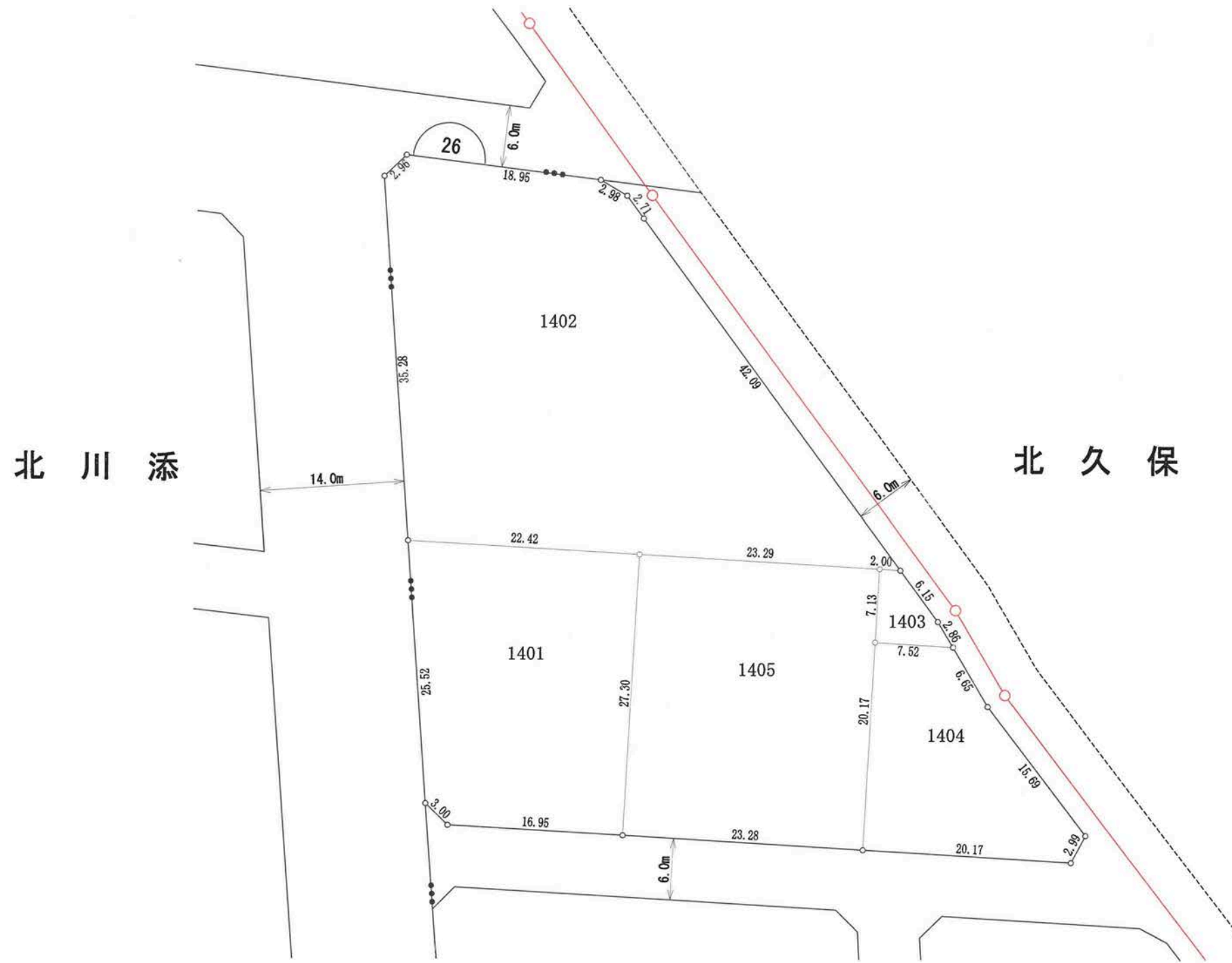


高知市 都市計画課

**【留意事項】**

- (1) 資料の記載内容は、換地処分時の状況を示したものであり、現況とは必ずしも一致しないことを十分に認識し、参考資料としてのみ利用してください。
- (2) 測量値は、当該区画整理事業施行時の測量方法によるものです。
- (3) 高知市は、この資料によって発生した直接又は間接の損失、損害等について一切の責任を負いません。

## 26街区



凡例	
地区界	
町界	
街区番号	

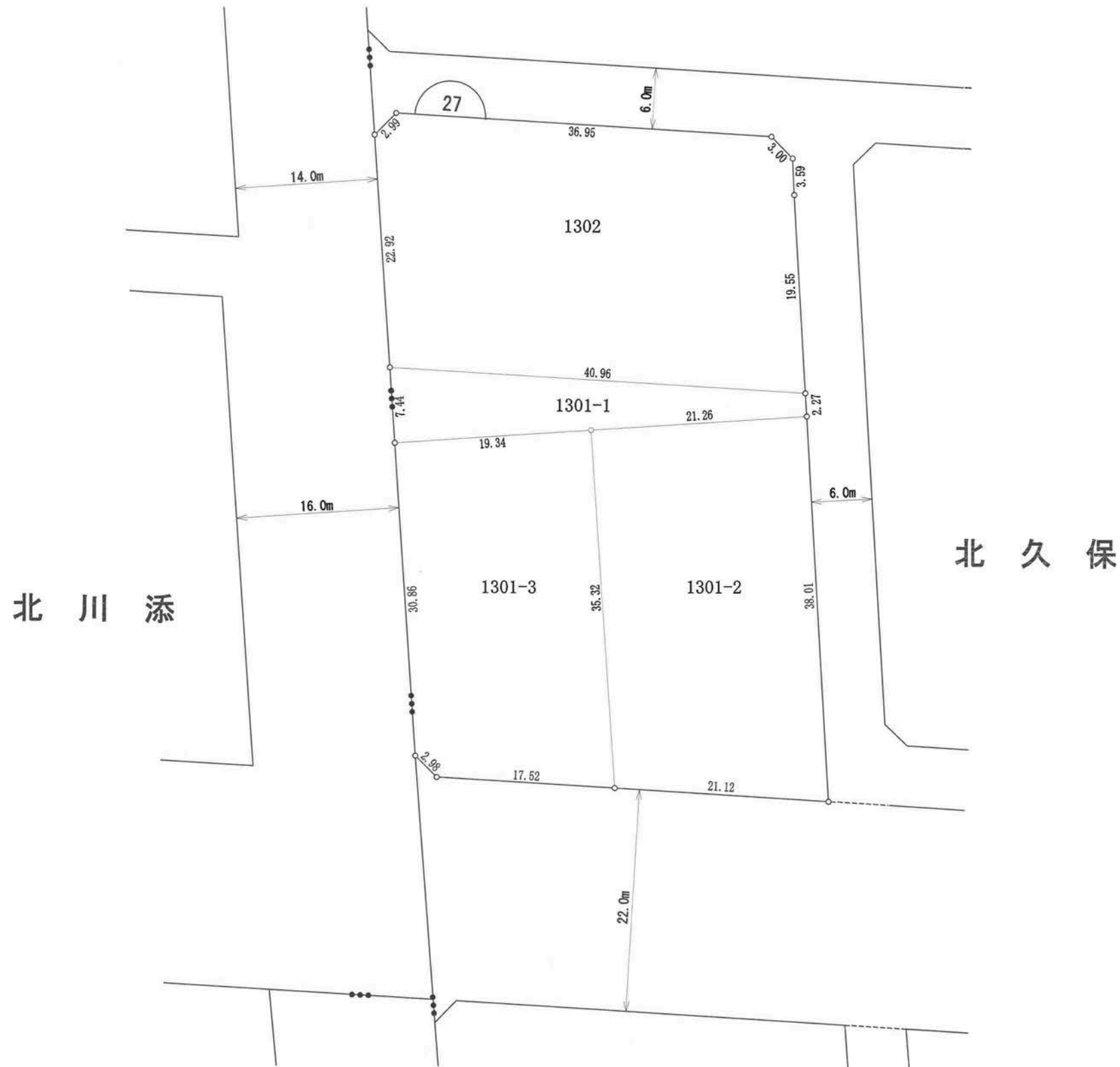
の部分があなたの換地です。

高知市 都市計画課

【留意事項】

- (1) 資料の記載内容は、換地処分時の状況を示したものであり、現況とは必ずしも一致しないことを十分に認識し、参考資料としてのみ利用してください。
- (2) 測量値は、当該区画整理事業施行時の測量方法によるものです。
- (3) 高知市は、この資料によって発生した直接又は間接の損失、損害等について一切の責任を負いません。

27街区



凡例	
地区界	—○—
町界	—●●—
街区番号	⊖

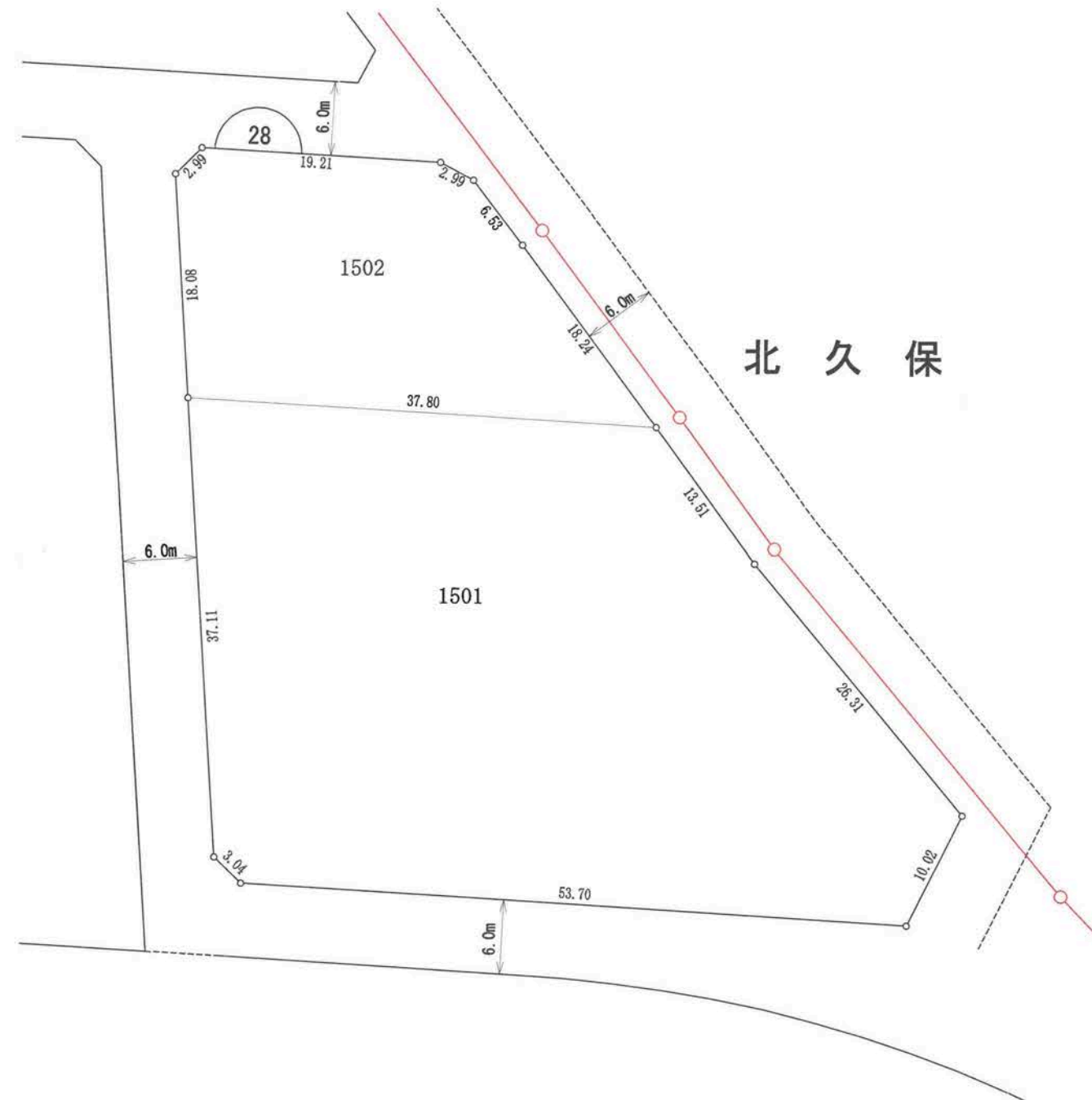
の部分があなたの換地です。

高知市 都市計画課

【留意事項】

- (1) 資料の記載内容は、換地処分時の状況を示したものであり、現況とは必ずしも一致しないことを十分に認識し、参考資料としてのみ利用してください。
- (2) 測量値は、当該区画整理事業施行時の測量方法によるものです。
- (3) 高知市は、この資料によって発生した直接又は間接の損失、損害等について一切の責任を負いません。

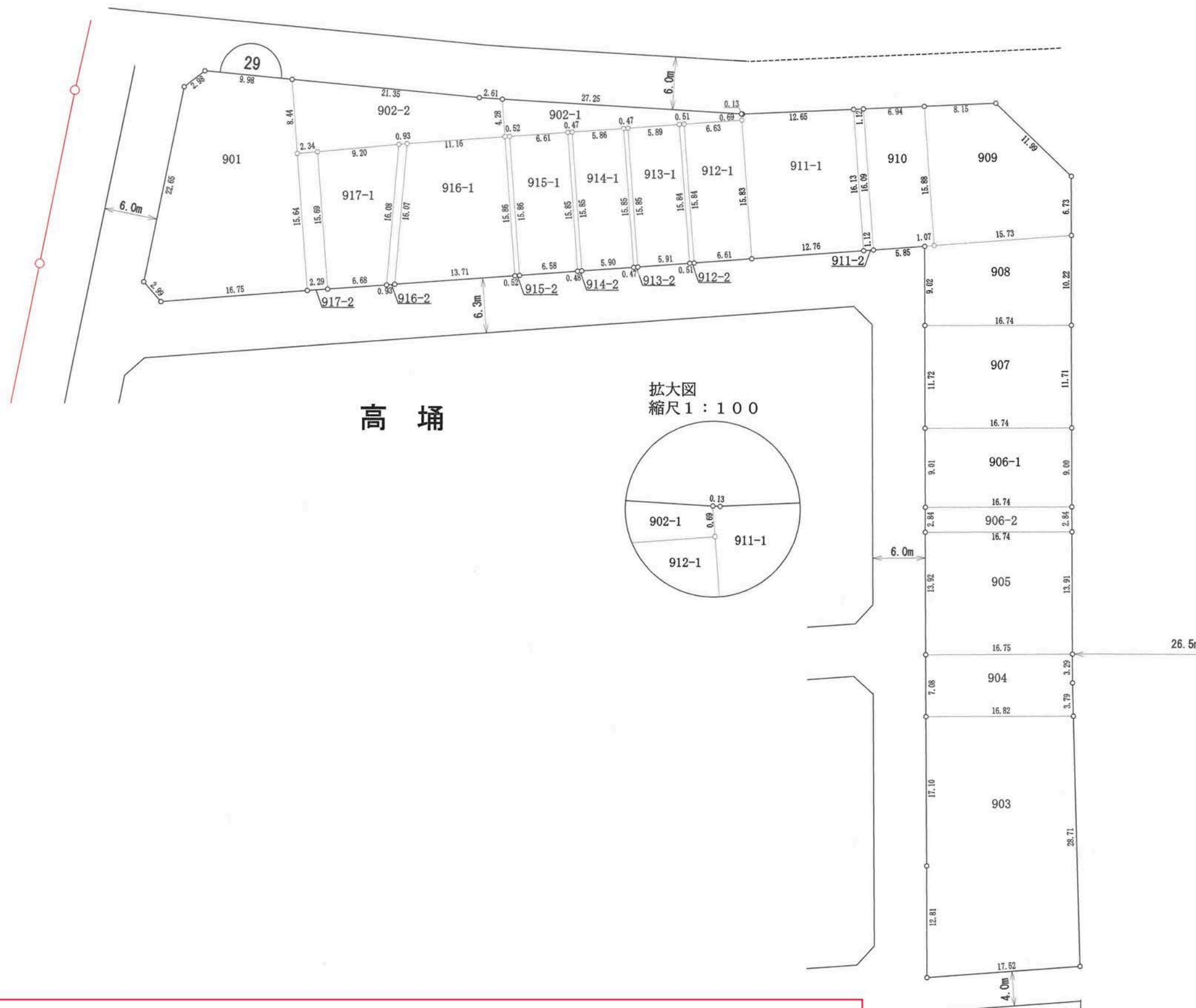
28街区



凡例	
地区界	—○—
町界	—●—
街区番号	⤴ 1 ⤵

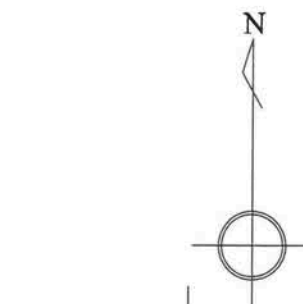
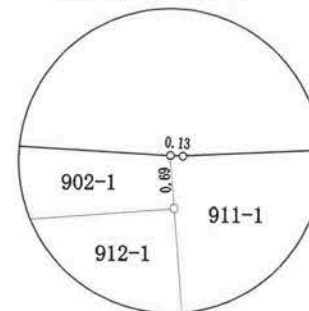
の部分があなたの換地です。





高 埴

拡大図  
縮尺1:100



凡例	
地区界	—○—
町界	—●●—
街区番号	⌒

の部分があなたの換地です。

高知市 都市計画課

【留意事項】

- (1) 資料の記載内容は、換地処分時の状況を示したものであり、現況とは必ずしも一致しないことを十分に認識し、参考資料としてのみ利用してください。
- (2) 測量値は、当該区画整理事業施行時の測量方法によるものです。
- (3) 高知市は、この資料によって発生した直接又は間接の損失、損害等について一切の責任を負いません。

高知市 都市計画課

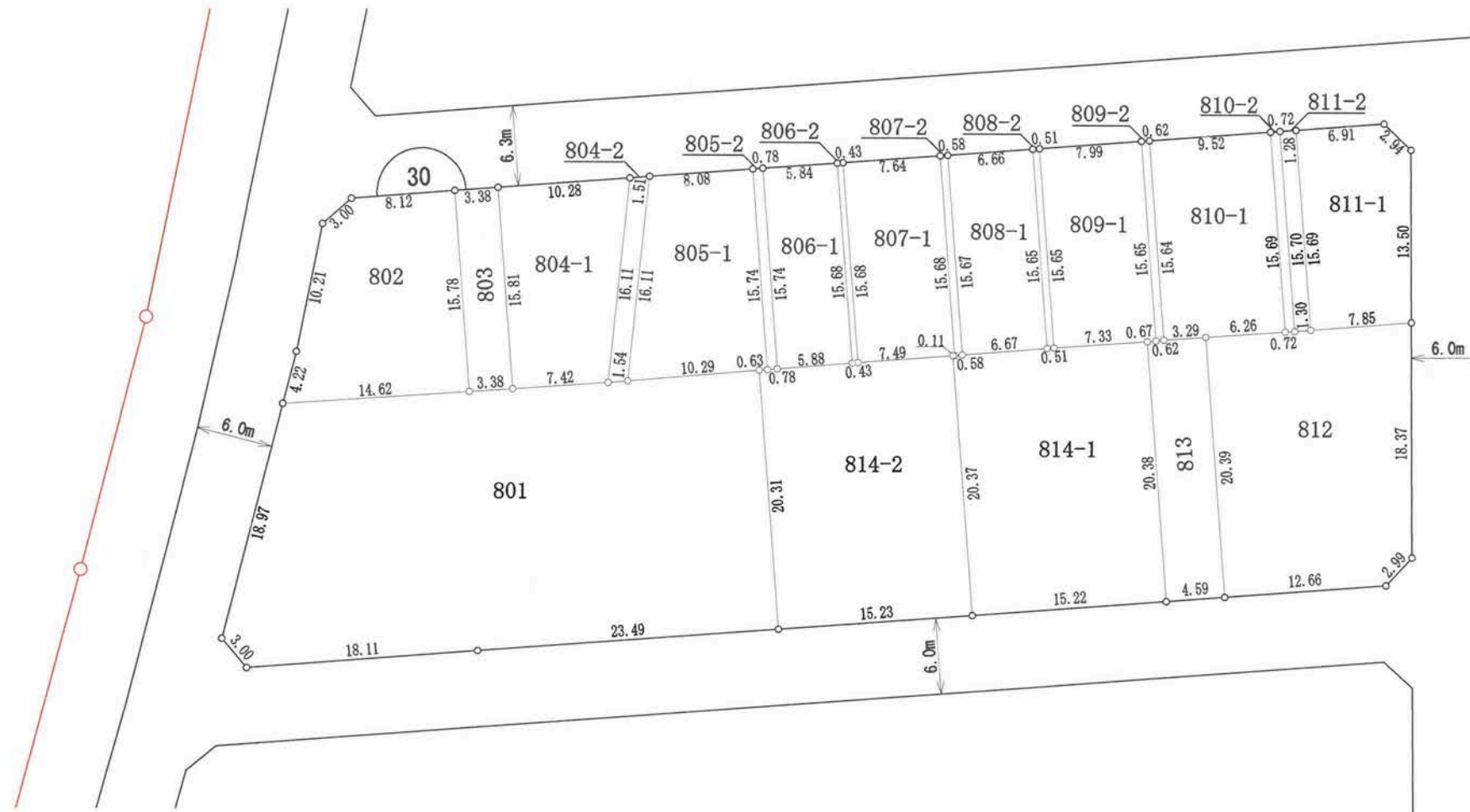
【留意事項】

- (1) 資料の記載内容は、換地処分時の状況を示したものであり、現況とは必ずしも一致しないことを十分に認識し、参考資料としてのみ利用してください。
- (2) 測量値は、当該区画整理事業施行時の測量方法によるものです。
- (3) 高知市は、この資料によって発生した直接又は間接の損失、損害等について一切の責任を負いません。

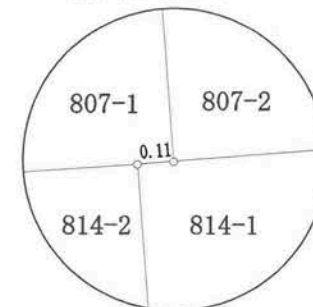
30街区



高 埴



拡大図  
縮尺1:25



凡例	
地区界	—○—
町界	—●●●—
街区番号	⌒

の部分があなたの換地です。

高知市 都市計画課

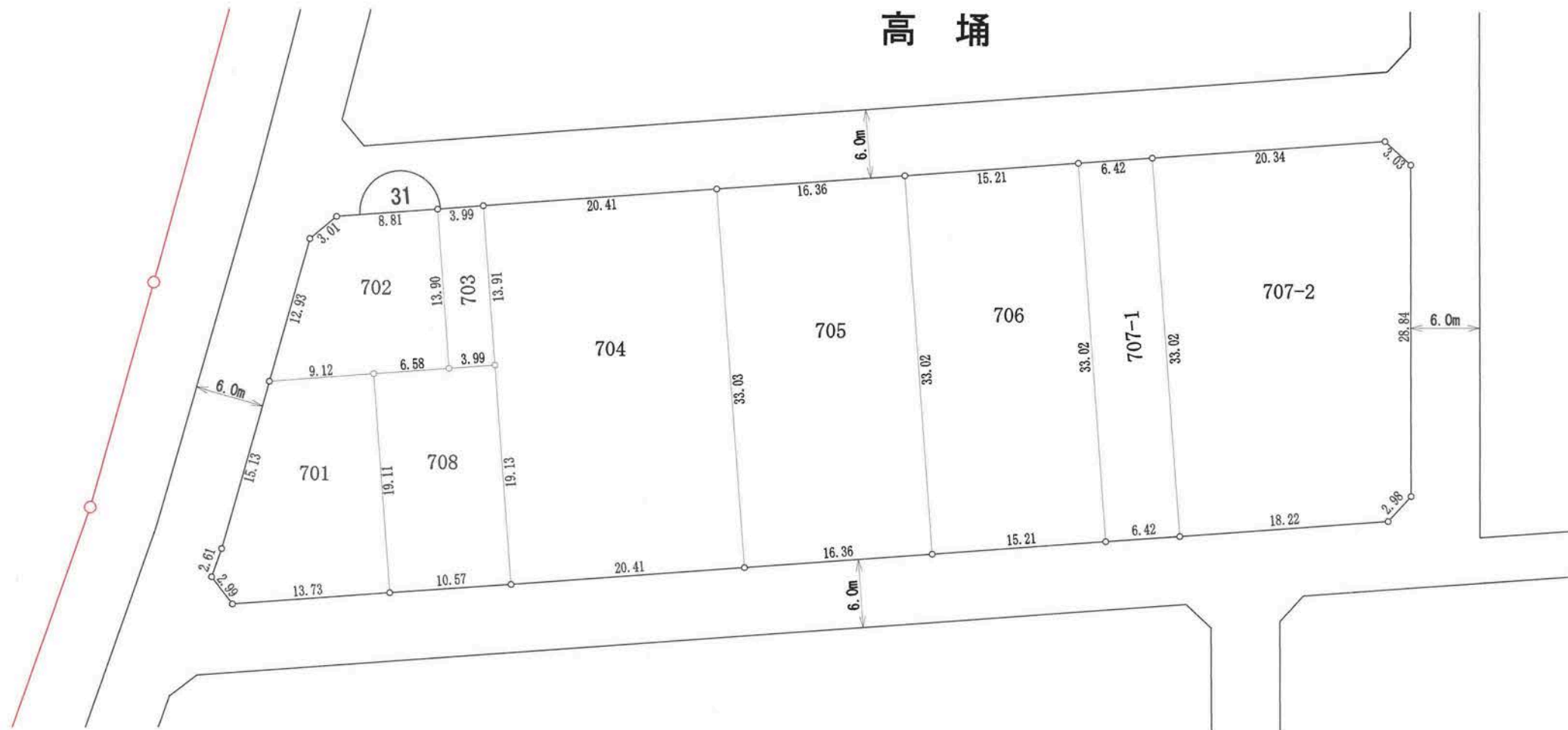
【留意事項】

- (1) 資料の記載内容は、換地処分時の状況を示したものであり、現況とは必ずしも一致しないことを十分に認識し、参考資料としてのみ利用してください。
- (2) 測量値は、当該区画整理事業施行時の測量方法によるものです。
- (3) 高知市は、この資料によって発生した直接又は間接の損失、損害等について一切の責任を負いません。

31街区



高 埴



凡例	
地区界	—○—
町界	—●—
街区番号	⌒ 1 ⌒

の部分があなたの換地です。

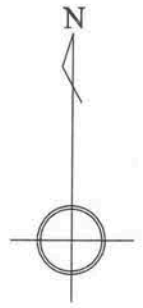


高知市 都市計画課

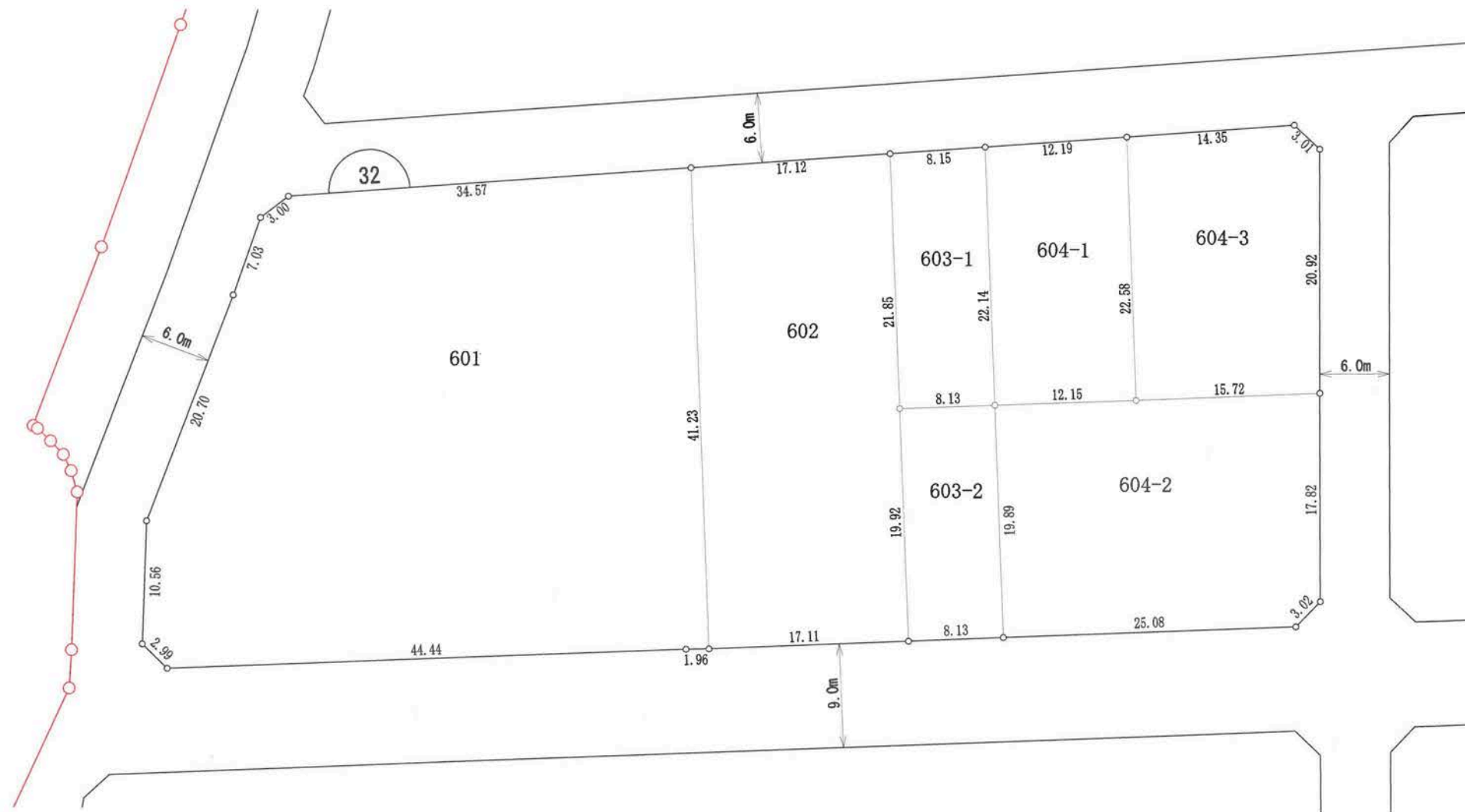
【留意事項】

- (1) 資料の記載内容は、換地処分時の状況を示したものであり、現況とは必ずしも一致しないことを十分に認識し、参考資料としてのみ利用してください。
- (2) 測量値は、当該区画整理事業施行時の測量方法によるものです。
- (3) 高知市は、この資料によって発生した直接又は間接の損失、損害等について一切の責任を負いません。

32街区



高 埴



凡例	
地区界	—○—
町界	—●—
街区番号	⊖

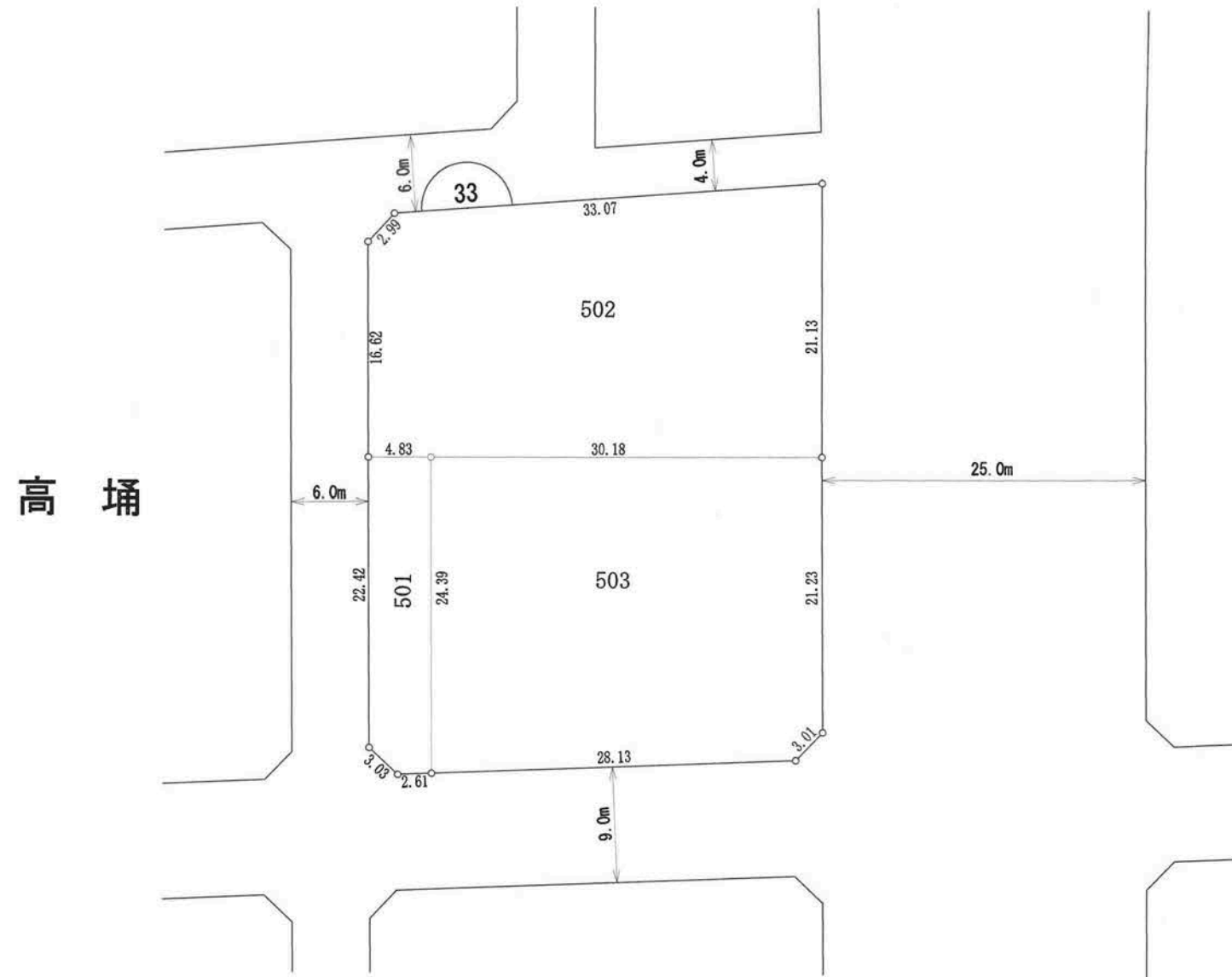
の部分があなたの換地です。

高知市 都市計画課

【留意事項】

- (1) 資料の記載内容は、換地処分時の状況を示したものであり、現況とは必ずしも一致しないことを十分に認識し、参考資料としてのみ利用してください。
- (2) 測量値は、当該区画整理事業施行時の測量方法によるものです。
- (3) 高知市は、この資料によって発生した直接又は間接の損失、損害等について一切の責任を負いません。

33街区



凡例	
地区界	—○—
町界	—●●—
街区番号	—1—

の部分があなたの換地です。

高知市 都市計画課

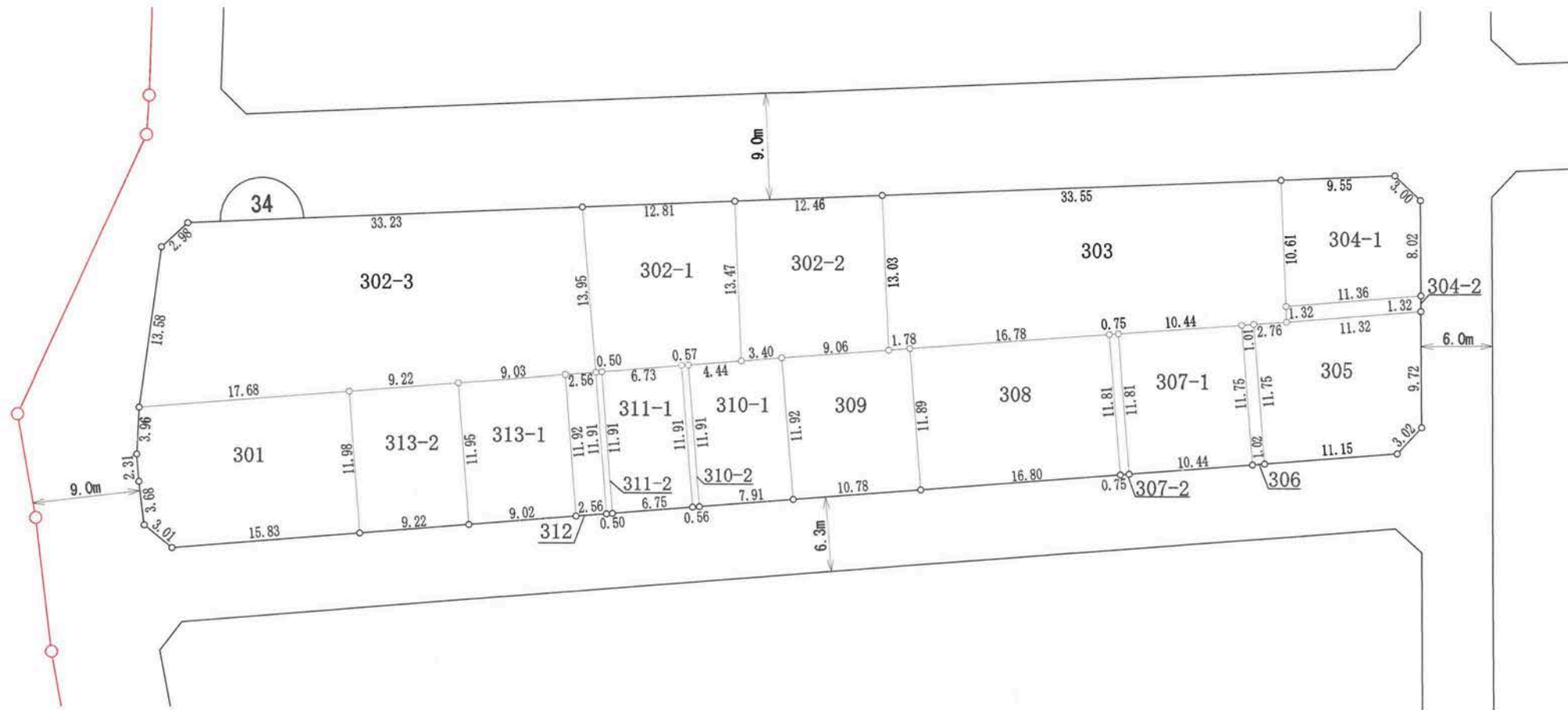
【留意事項】

- (1) 資料の記載内容は、換地処分時の状況を示したものであり、現況とは必ずしも一致しないことを十分に認識し、参考資料としてのみ利用してください。
- (2) 測量値は、当該区画整理事業施行時の測量方法によるものです。
- (3) 高知市は、この資料によって発生した直接又は間接の損失、損害等について一切の責任を負いません。

34街区



高 埴



凡例	
地区界	—○—
町界	—●●—
街区番号	⌒

の部分があなたの換地です。

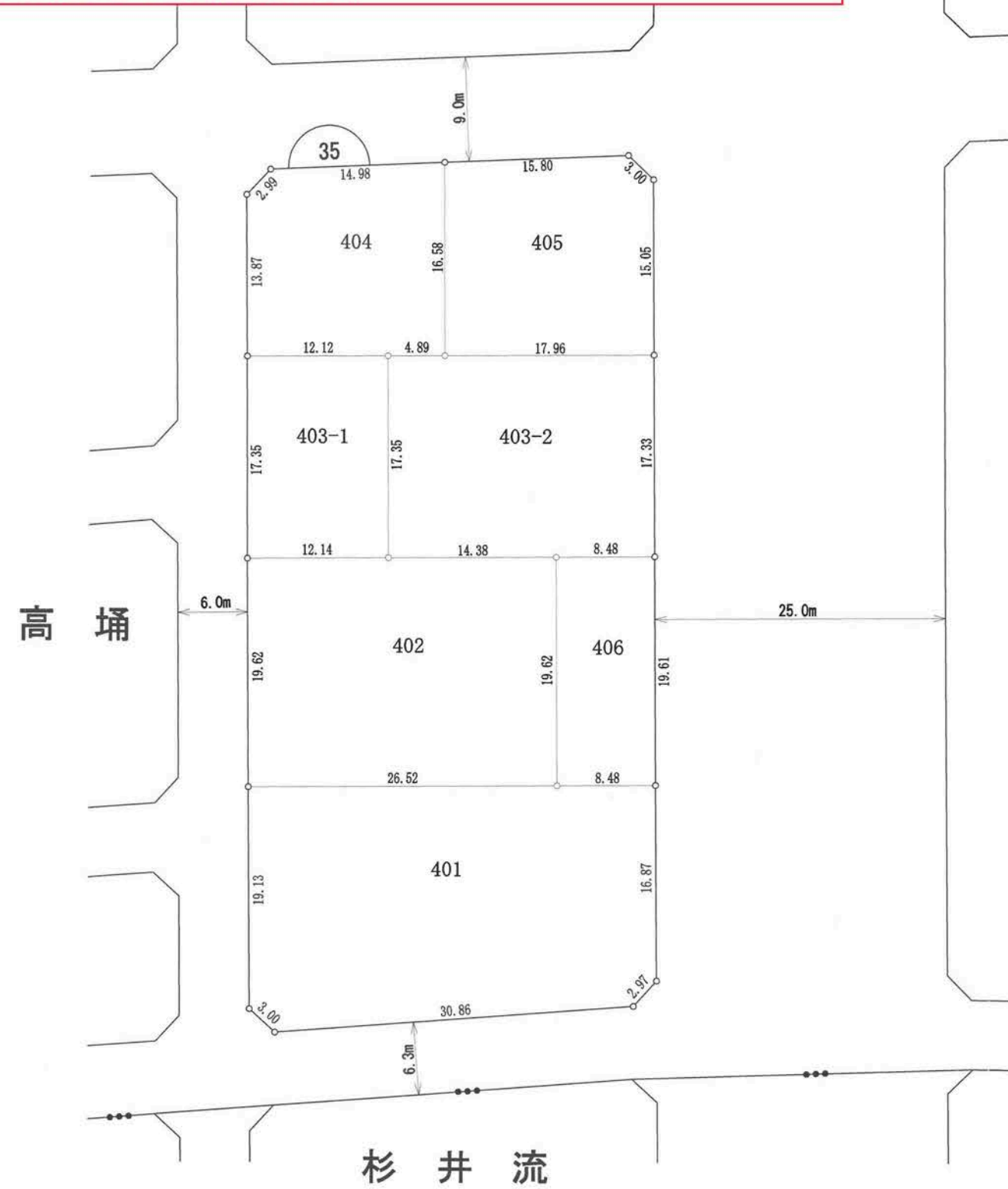


高知市 都市計画課

【留意事項】

- (1) 資料の記載内容は、換地処分時の状況を示したものであり、現況とは必ずしも一致しないことを十分に認識し、参考資料としてのみ利用してください。
- (2) 測量値は、当該区画整理事業施行時の測量方法によるものです。
- (3) 高知市は、この資料によって発生した直接又は間接の損失、損害等について一切の責任を負いません。

35街区



凡例	
地区界	—○—
町界	—●●—
街区番号	⌒

の部分があなたの換地です。

高知市 都市計画課

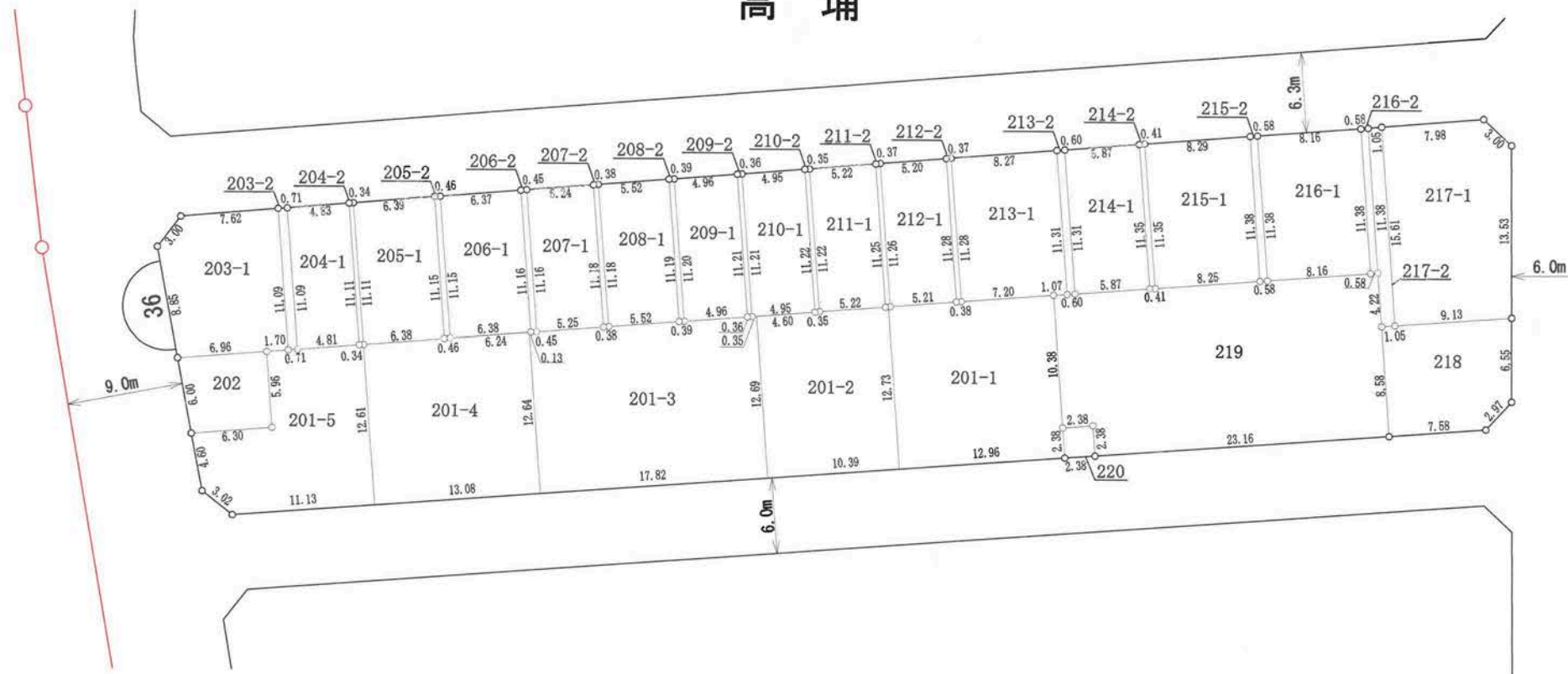
【留意事項】

- (1) 資料の記載内容は、換地処分時の状況を示したものであり、現況とは必ずしも一致しないことを十分に認識し、参考資料としてのみ利用してください。
- (2) 測量値は、当該区画整理事業施行時の測量方法によるものです。
- (3) 高知市は、この資料によって発生した直接又は間接の損失、損害等について一切の責任を負いません。

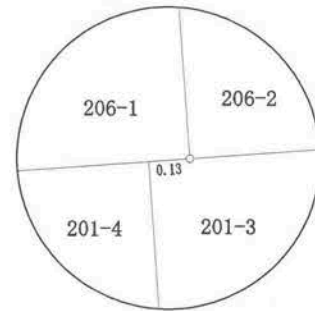
36街区



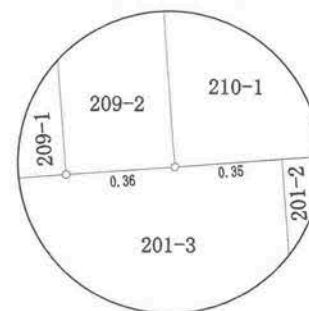
高 埴



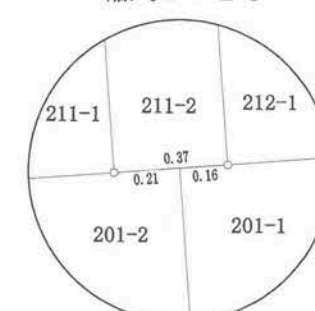
拡大図  
縮尺1:25



拡大図  
縮尺1:25



拡大図  
縮尺1:25



凡例	
地区界	—○—
町界	—●—
街区番号	⌒ 1 ⌒

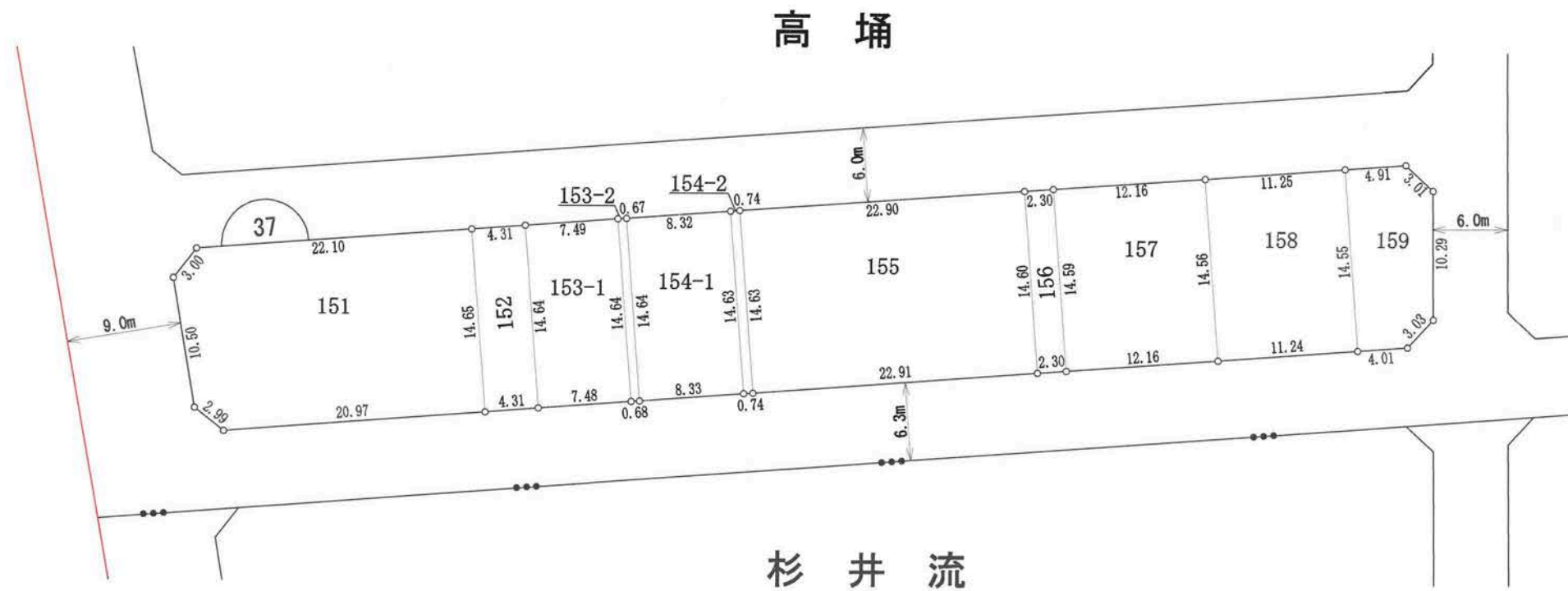
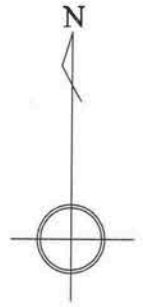
の部分があなたの換地です。

高知市 都市計画課

【留意事項】

- (1) 資料の記載内容は、換地処分時の状況を示したものであり、現況とは必ずしも一致しないことを十分に認識し、参考資料としてのみ利用してください。
- (2) 測量値は、当該区画整理事業施行時の測量方法によるものです。
- (3) 高知市は、この資料によって発生した直接又は間接の損失、損害等について一切の責任を負いません。

37街区

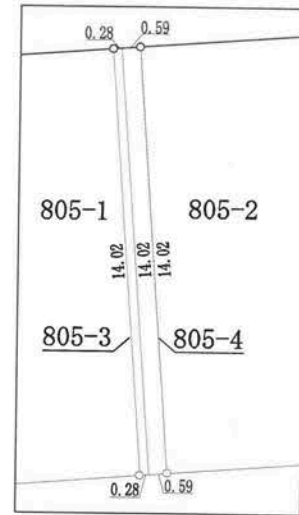


凡例	
地区界	—○—
町 界	—●●●—
街区番号	⌒ 1 ⌒

の部分があなたの換地です。

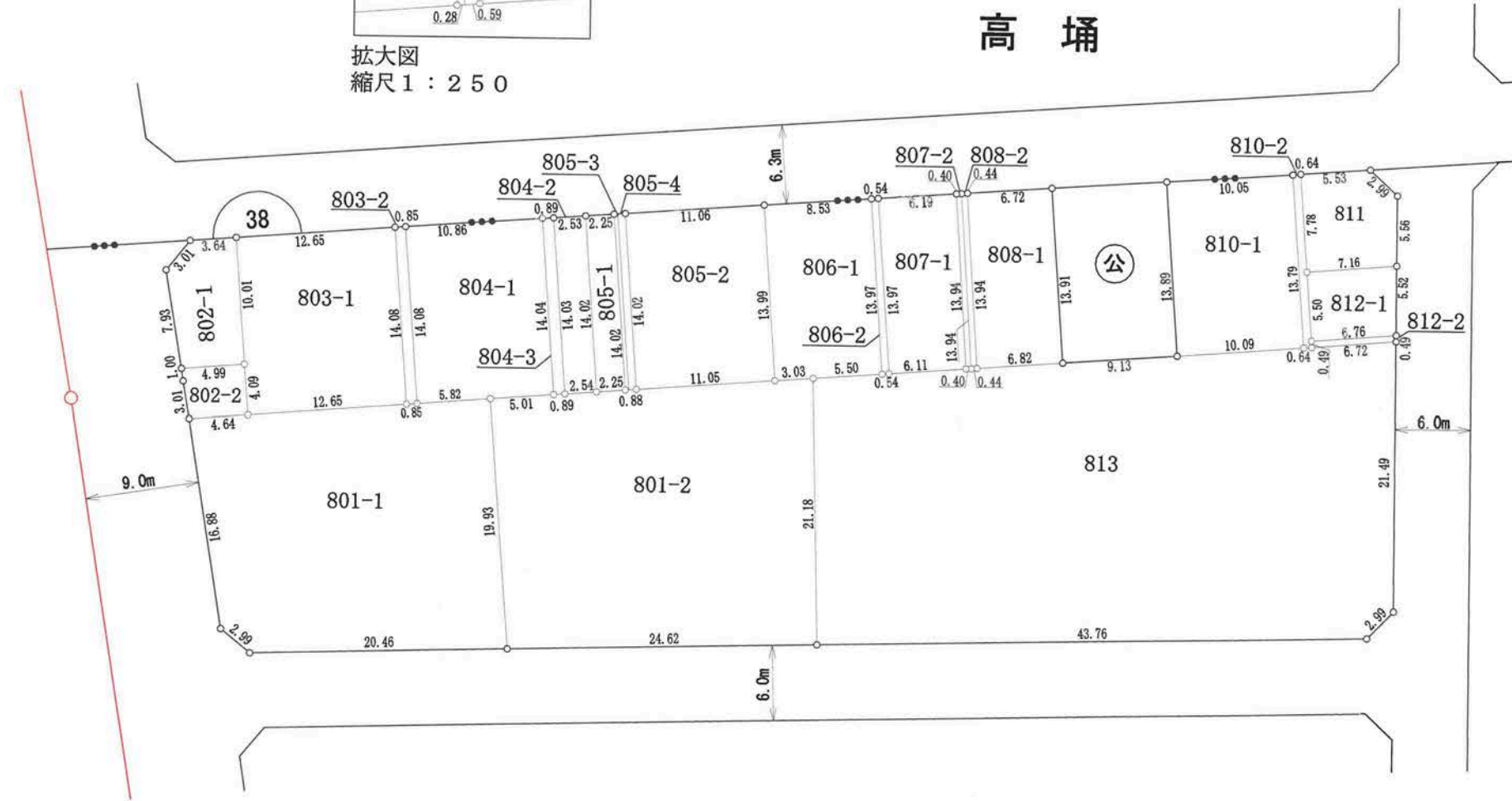


38街区



拡大図  
縮尺1:250

高 埴



杉 井 流

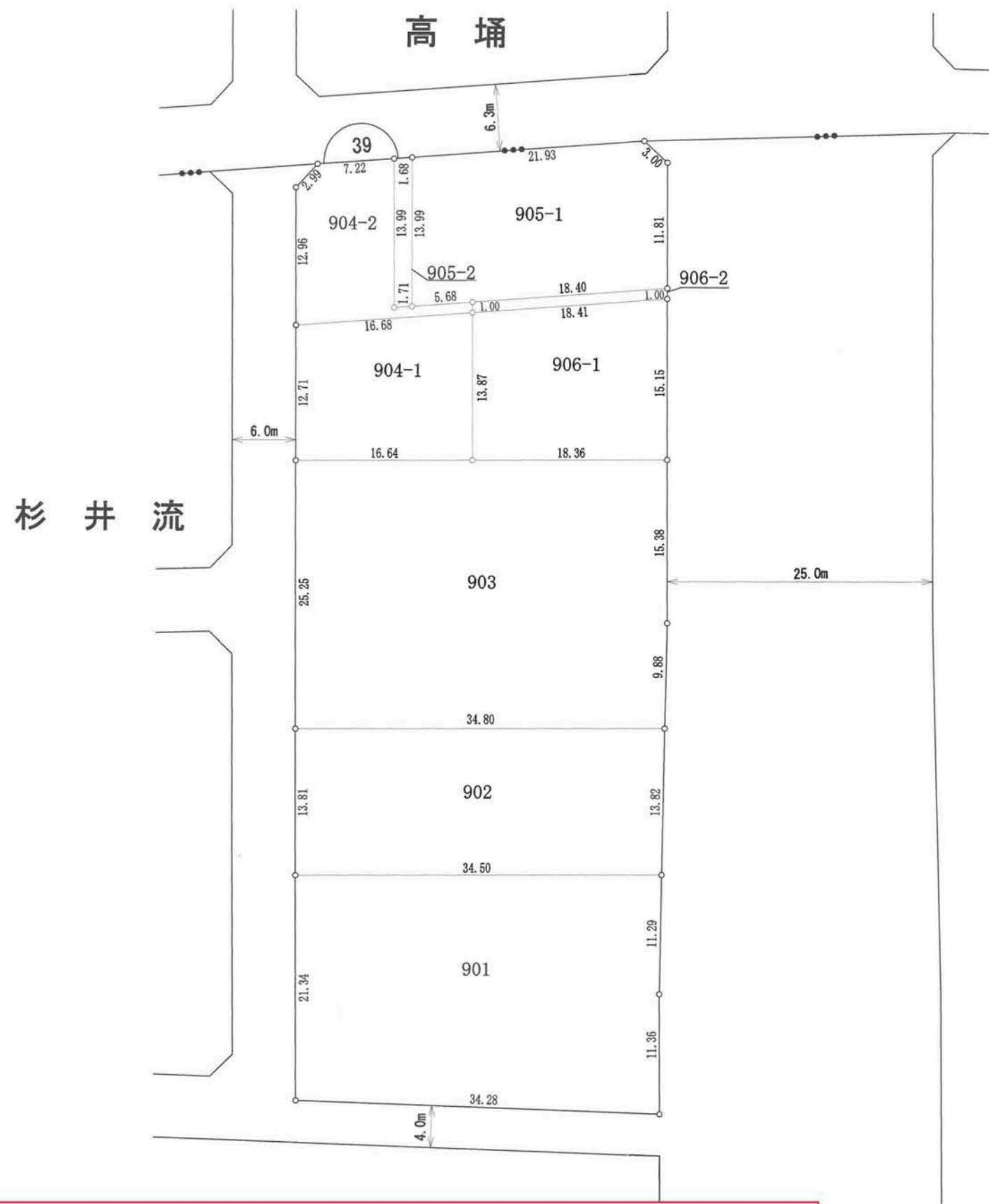
高知市 都市計画課

【留意事項】

- (1) 資料の記載内容は、換地処分時の状況を示したものであり、現況とは必ずしも一致しないことを十分に認識し、参考資料としてのみ利用してください。
- (2) 測量値は、当該区画整理事業施行時の測量方法によるものです。
- (3) 高知市は、この資料によって発生した直接又は間接の損失、損害等について一切の責任を負いません。

凡例	
地区界	—○—
町界	—●●●—
街区番号	⌒ 1 ⌒

の部分があなたの換地です。



高知市 都市計画課

【留意事項】

- (1) 資料の記載内容は、換地処分時の状況を示したものであり、現況とは必ずしも一致しないことを十分に認識し、参考資料としてのみ利用してください。
- (2) 測量値は、当該区画整理事業施行時の測量方法によるものです。
- (3) 高知市は、この資料によって発生した直接又は間接の損失、損害等について一切の責任を負いません。

凡例	
地区界	---○---
町界	---●---
街区番号	⌒ 1 ⌒

の部分があなたの換地です。

高知市 都市計画課

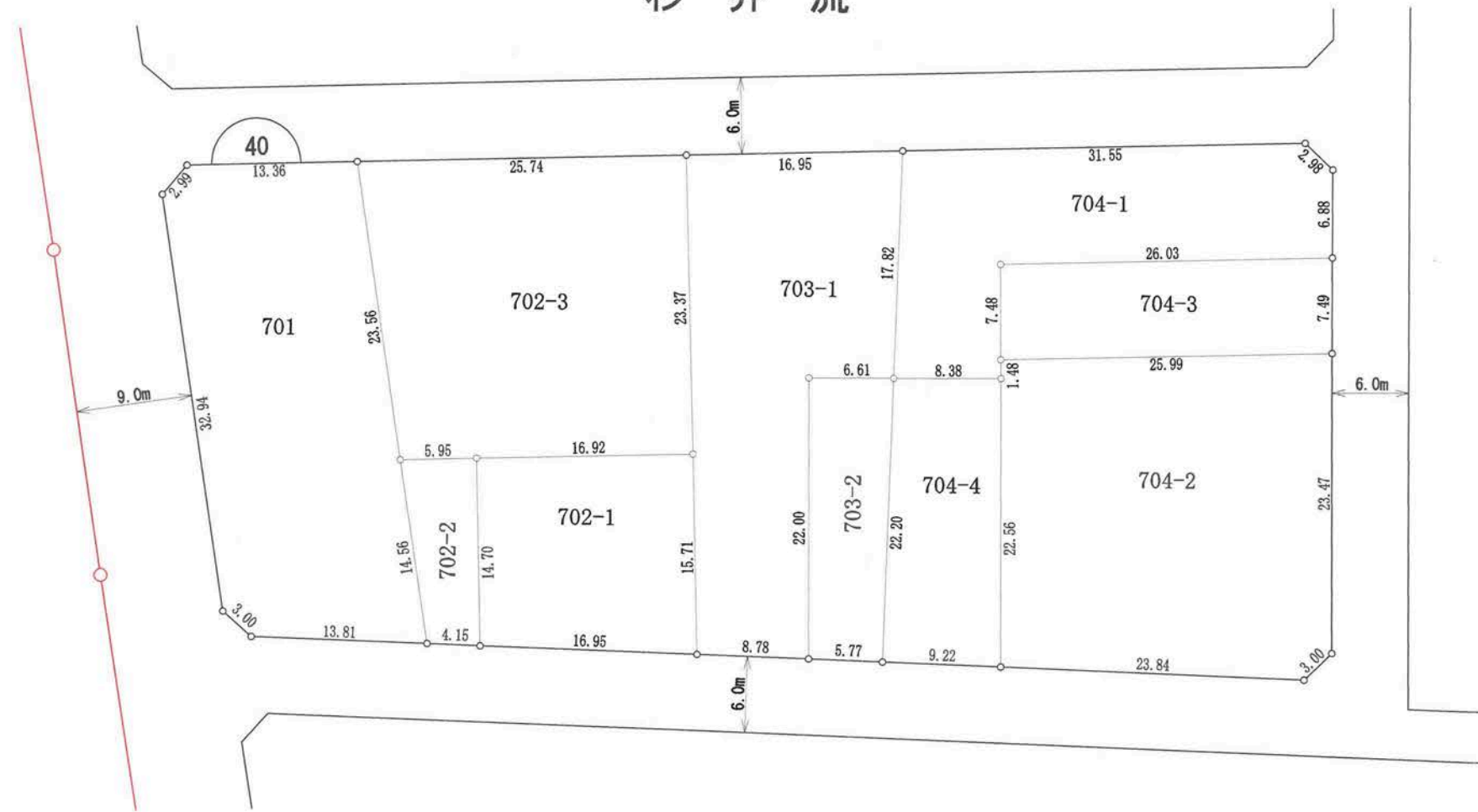
【留意事項】

- (1) 資料の記載内容は、換地処分時の状況を示したものであり、現況とは必ずしも一致しないことを十分に認識し、参考資料としてのみ利用してください。
- (2) 測量値は、当該区画整理事業施行時の測量方法によるものです。
- (3) 高知市は、この資料によって発生した直接又は間接の損失、損害等について一切の責任を負いません。

40街区



杉井流



凡例	
地区界	—○—
町界	—●—
街区番号	⌒ 1 ⌒

の部分があなたの換地です。

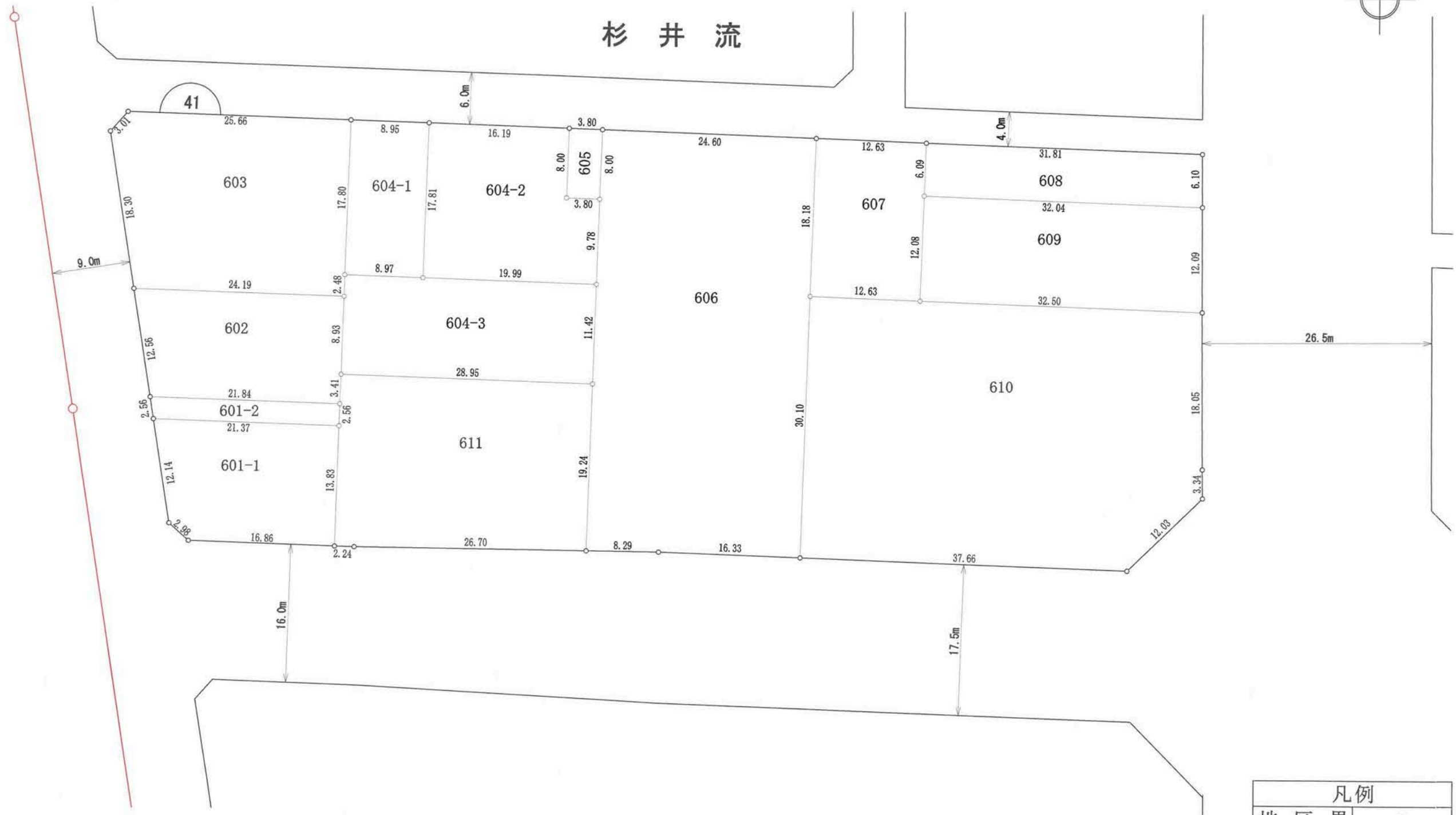


高知市 都市計画課

【留意事項】

- (1) 資料の記載内容は、換地処分時の状況を示したものであり、現況とは必ずしも一致しないことを十分に認識し、参考資料としてのみ利用してください。
- (2) 測量値は、当該区画整理事業施行時の測量方法によるものです。
- (3) 高知市は、この資料によって発生した直接又は間接の損失、損害等について一切の責任を負いません。

41街区



凡例	
地区界	—○—
町界	—●—
街区番号	⌒

の部分があなたの換地です。

高知市 都市計画課

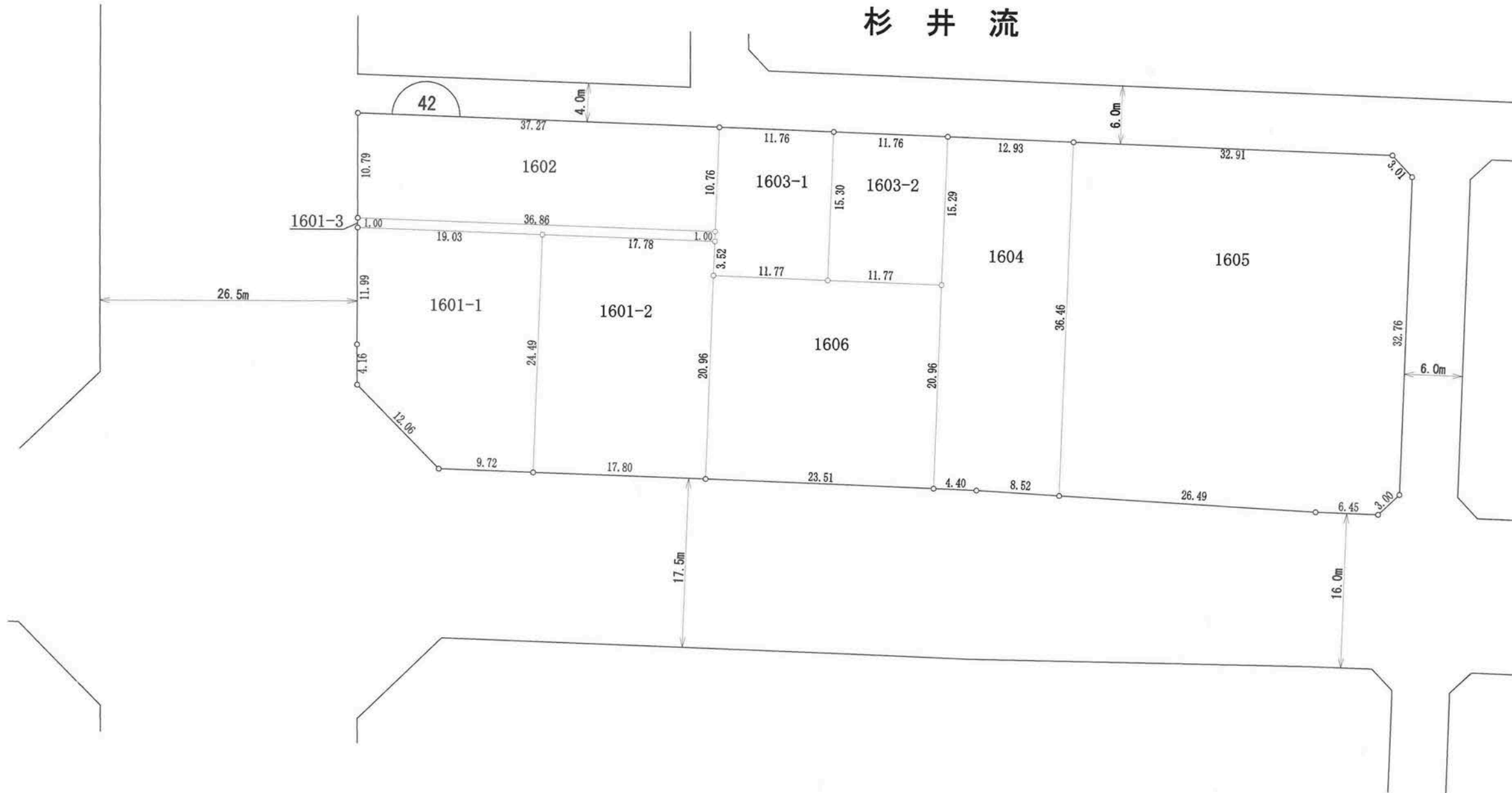
【留意事項】

- (1) 資料の記載内容は、換地処分時の状況を示したものであり、現況とは必ずしも一致しないことを十分に認識し、参考資料としてのみ利用してください。
- (2) 測量値は、当該区画整理事業施行時の測量方法によるものです。
- (3) 高知市は、この資料によって発生した直接又は間接の損失、損害等について一切の責任を負いません。

42街区



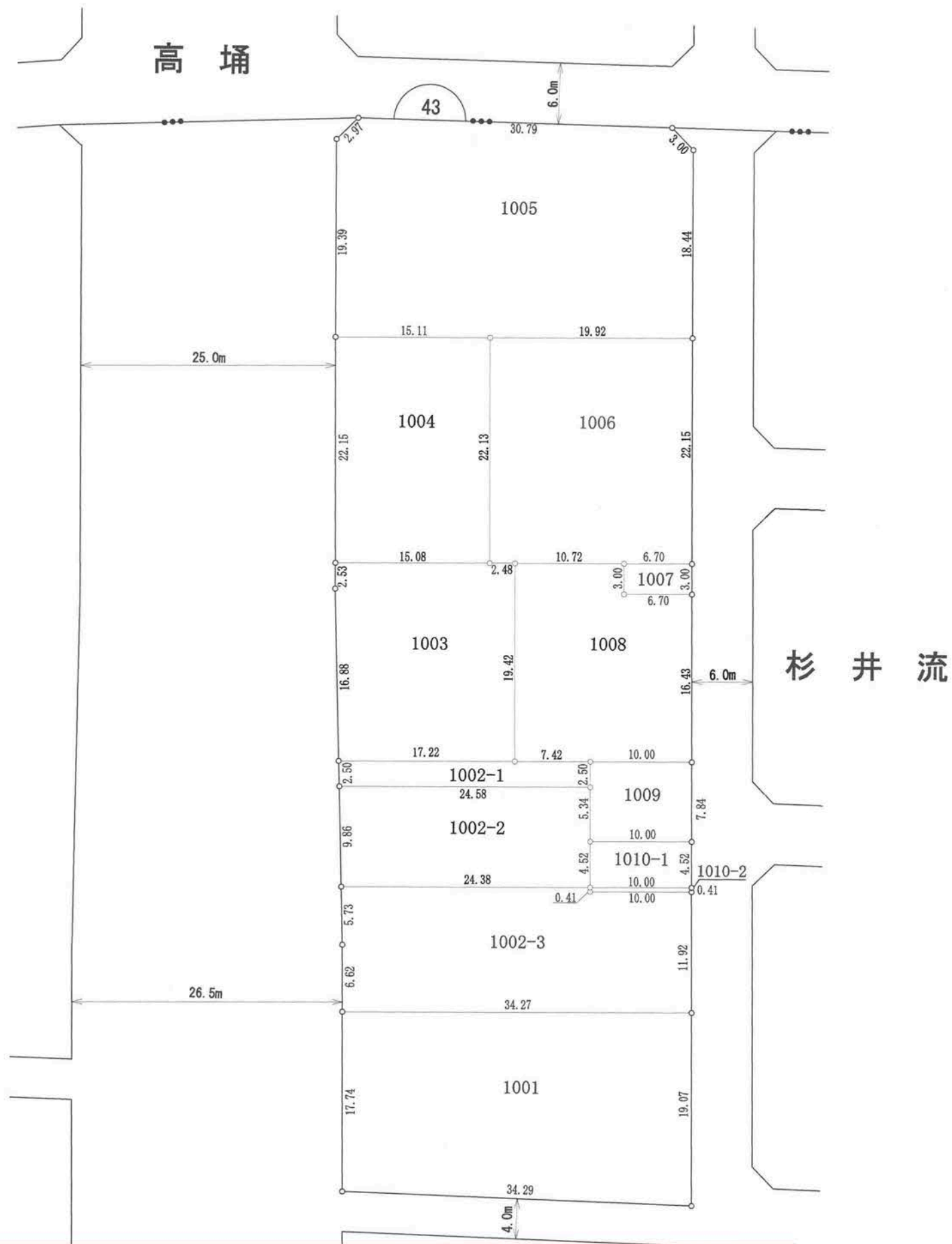
杉井流



凡例	
地区界	—○—
町界	—●—
街区番号	⌒ 1 ⌒

の部分があなたの換地です。

43街区



凡例	
地区界	—○—
町界	—●●●—
街区番号	⌒ 43

の部分があなたの換地です。

高知市 都市計画課

【留意事項】

- (1) 資料の記載内容は、換地処分時の状況を示したものであり、現況とは必ずしも一致しないことを十分に認識し、参考資料としてのみ利用してください。
- (2) 測量値は、当該区画整理事業施行時の測量方法によるものです。
- (3) 高知市は、この資料によって発生した直接又は間接の損失、損害等について一切の責任を負いません。

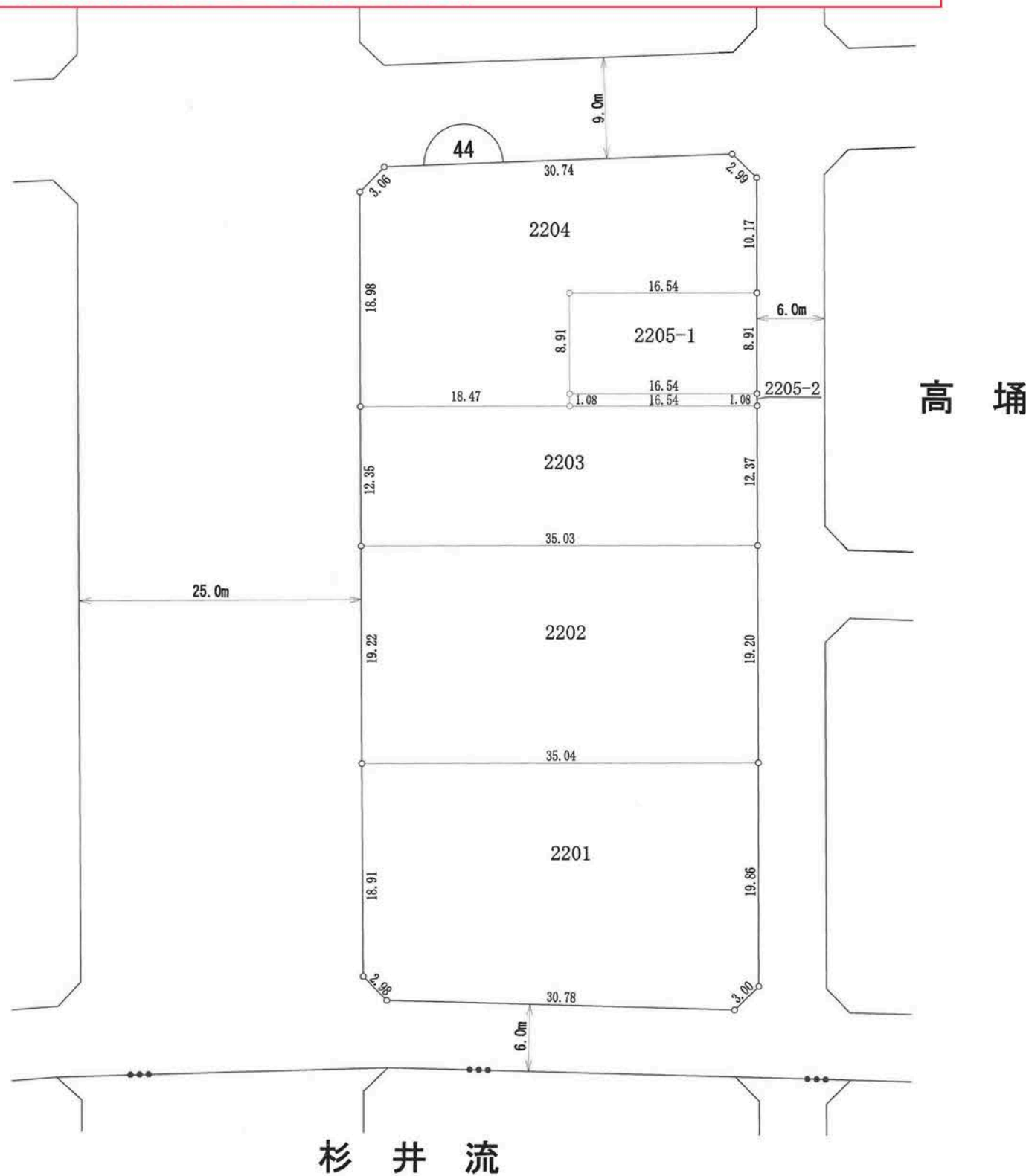


高知市 都市計画課

【留意事項】

- (1) 資料の記載内容は、換地処分時の状況を示したものであり、現況とは必ずしも一致しないことを十分に認識し、参考資料としてのみ利用してください。
- (2) 測量値は、当該区画整理事業施行時の測量方法によるものです。
- (3) 高知市は、この資料によって発生した直接又は間接の損失、損害等について一切の責任を負いません。

44街区



凡例	
地区界	—○—
町界	—●●—
街区番号	⌒ 1 ⌒

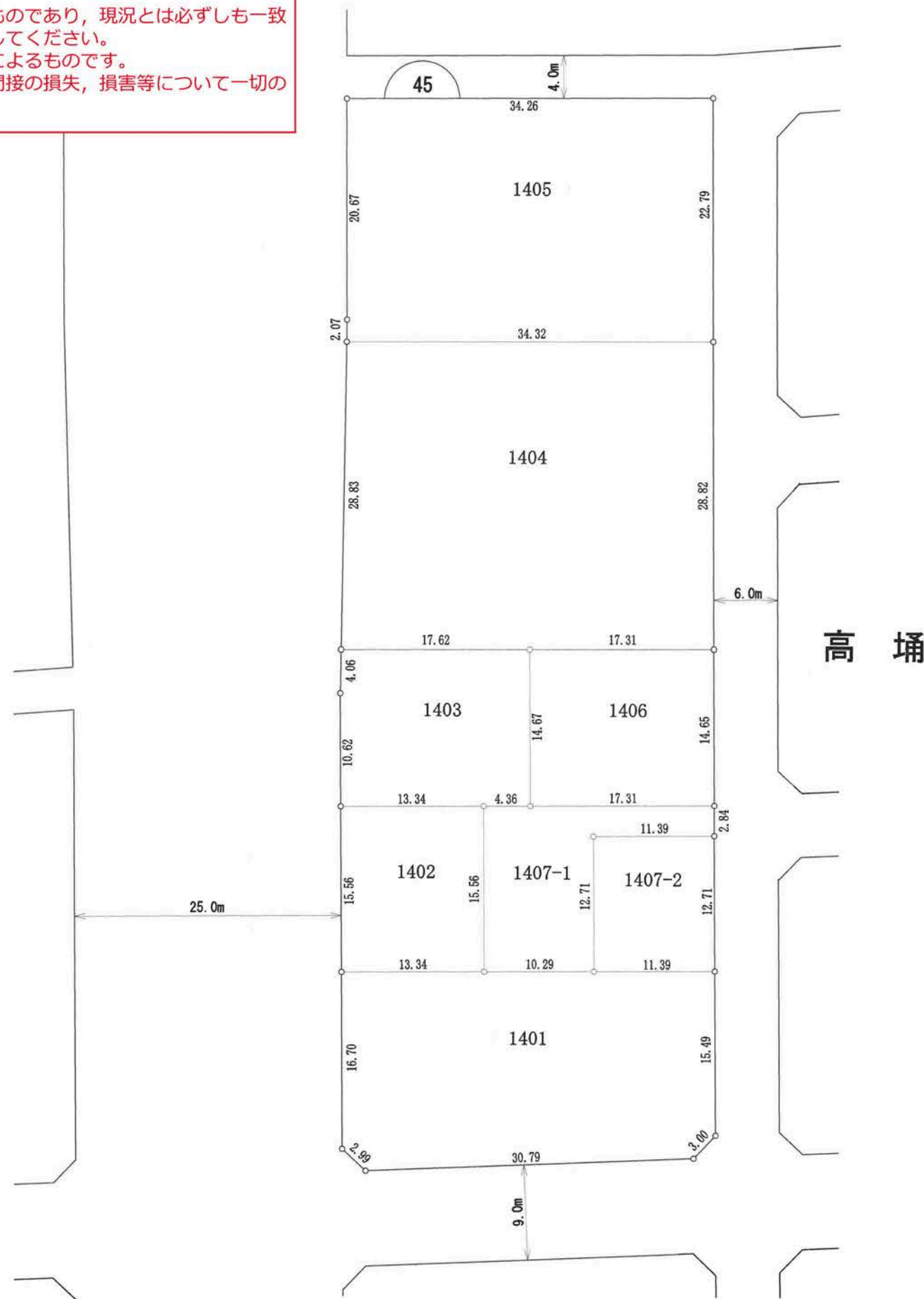
の部分があなたの換地です。

高知市 都市計画課

【留意事項】

- (1) 資料の記載内容は、換地処分時の状況を示したものであり、現況とは必ずしも一致しないことを十分に認識し、参考資料としてのみ利用してください。
- (2) 測量値は、当該区画整理事業施行時の測量方法によるものです。
- (3) 高知市は、この資料によって発生した直接又は間接の損失、損害等について一切の責任を負いません。

45街区



凡例	
地区界	—○—
町界	—●●—
街区番号	⤴ 1

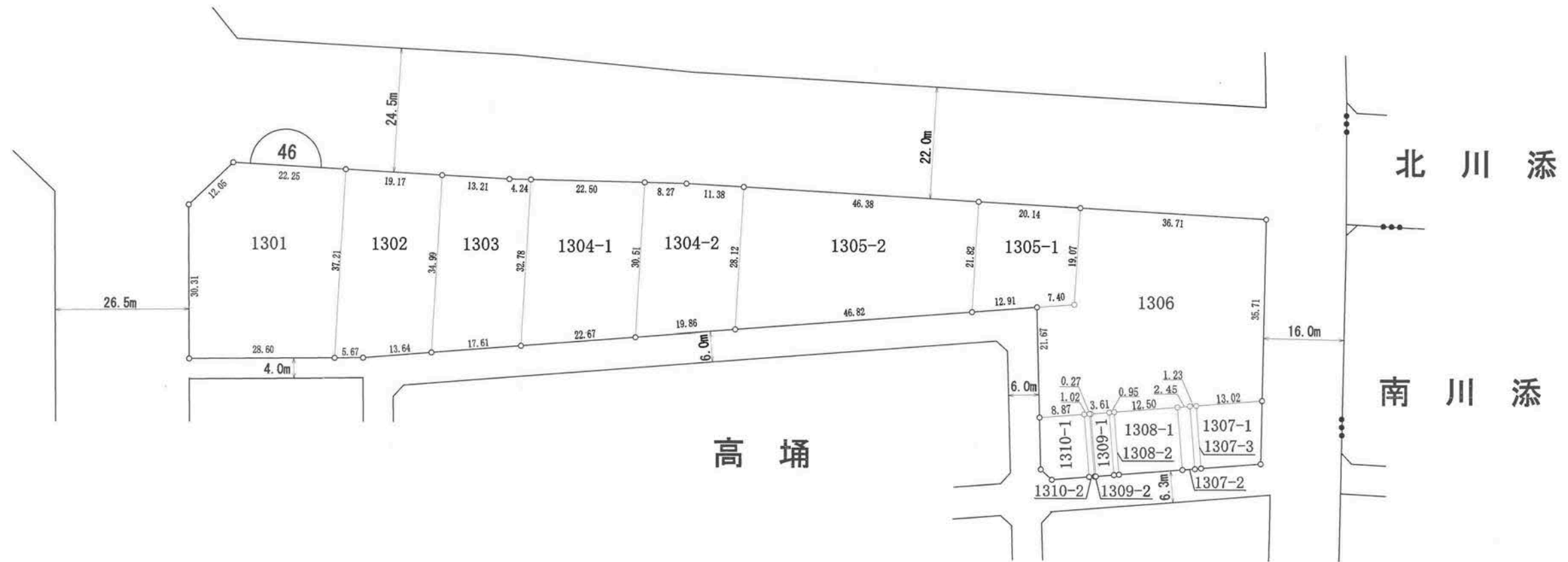
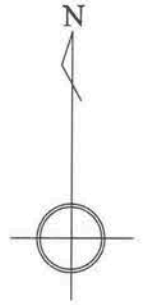
の部分があなたの換地です。

高知市 都市計画課

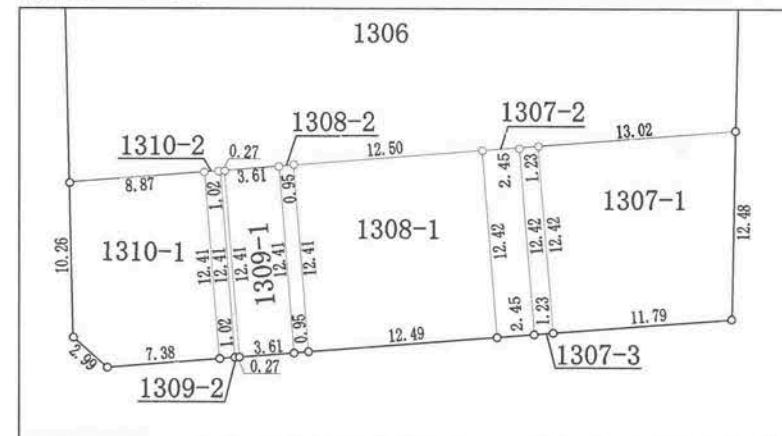
【留意事項】

- (1) 資料の記載内容は、換地処分時の状況を示したものであり、現況とは必ずしも一致しないことを十分に認識し、参考資料としてのみ利用してください。
- (2) 測量値は、当該区画整理事業施行時の測量方法によるものです。
- (3) 高知市は、この資料によって発生した直接又は間接の損失、損害等について一切の責任を負いません。

46街区



拡大図  
縮尺1:500



凡例	
地区界	—○—
町界	—●●—
街区番号	Ⓐ

の部分があなたの換地です。



高知市 都市計画課

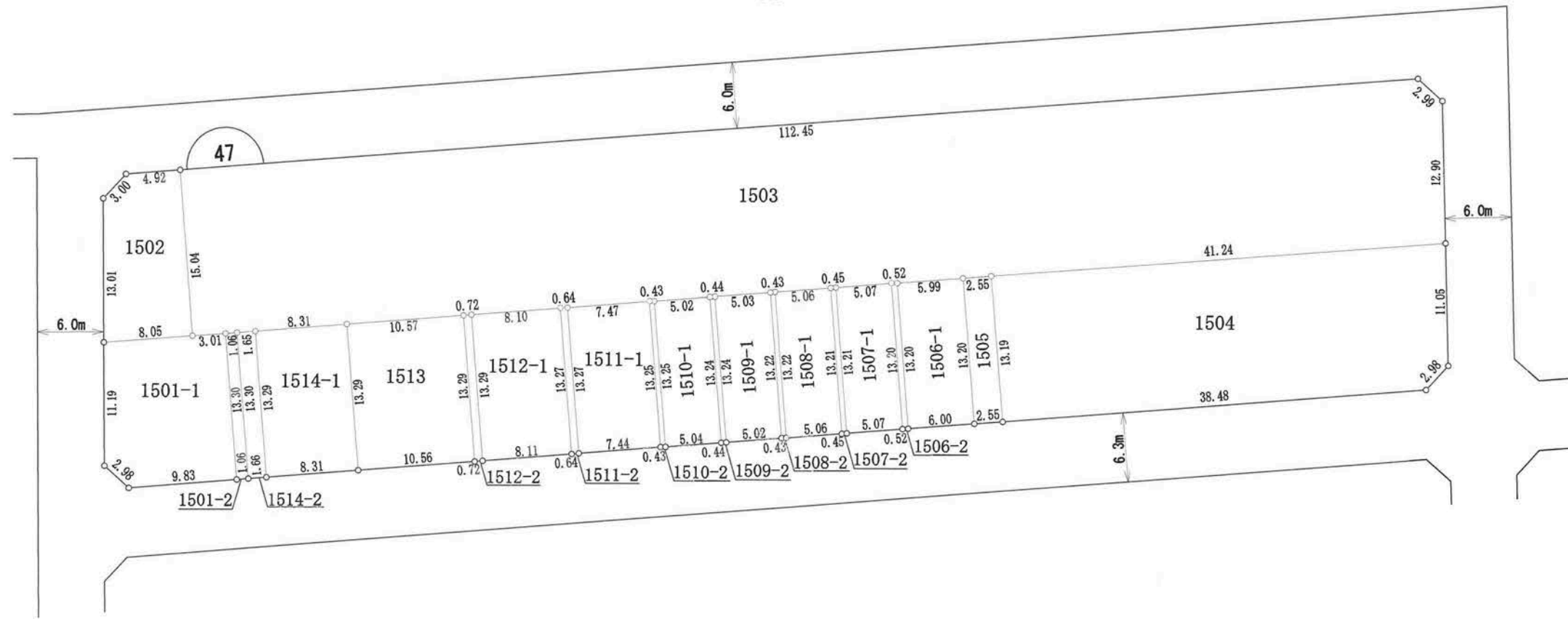
【留意事項】

- (1) 資料の記載内容は、換地処分時の状況を示したものであり、現況とは必ずしも一致しないことを十分に認識し、参考資料としてのみ利用してください。
- (2) 測量値は、当該区画整理事業施行時の測量方法によるものです。
- (3) 高知市は、この資料によって発生した直接又は間接の損失、損害等について一切の責任を負いません。

47街区



高 埴



凡例	
地区界	—○—
町界	—●—
街区番号	⌒ 1 ⌒

の部分があなたの換地です。

高知市 都市計画課

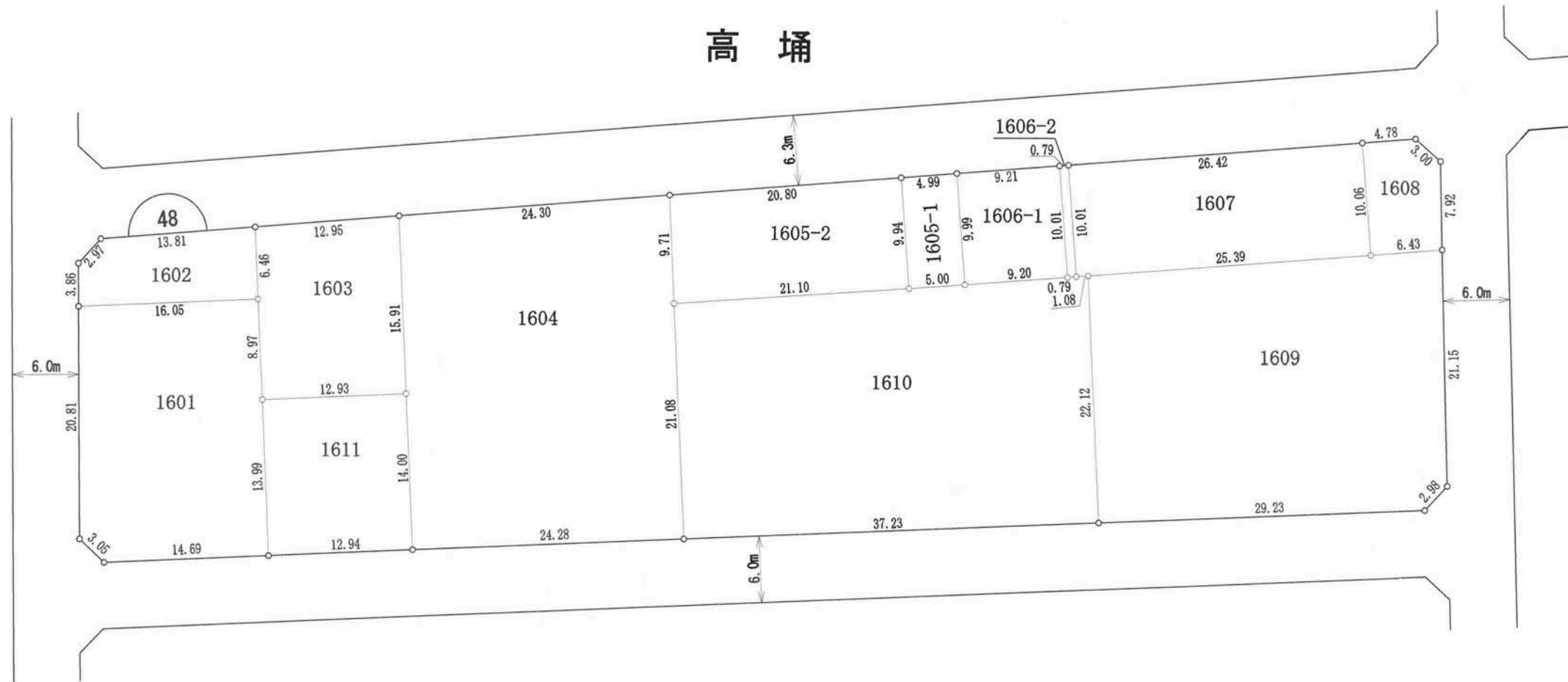
【留意事項】

- (1) 資料の記載内容は、換地処分時の状況を示したものであり、現況とは必ずしも一致しないことを十分に認識し、参考資料としてのみ利用してください。
- (2) 測量値は、当該区画整理事業施行時の測量方法によるものです。
- (3) 高知市は、この資料によって発生した直接又は間接の損失、損害等について一切の責任を負いません。

48街区



高 埴



凡例	
地区界	—○—
町界	—●●—
街区番号	⌒

の部分があなたの換地です。

高知市 都市計画課

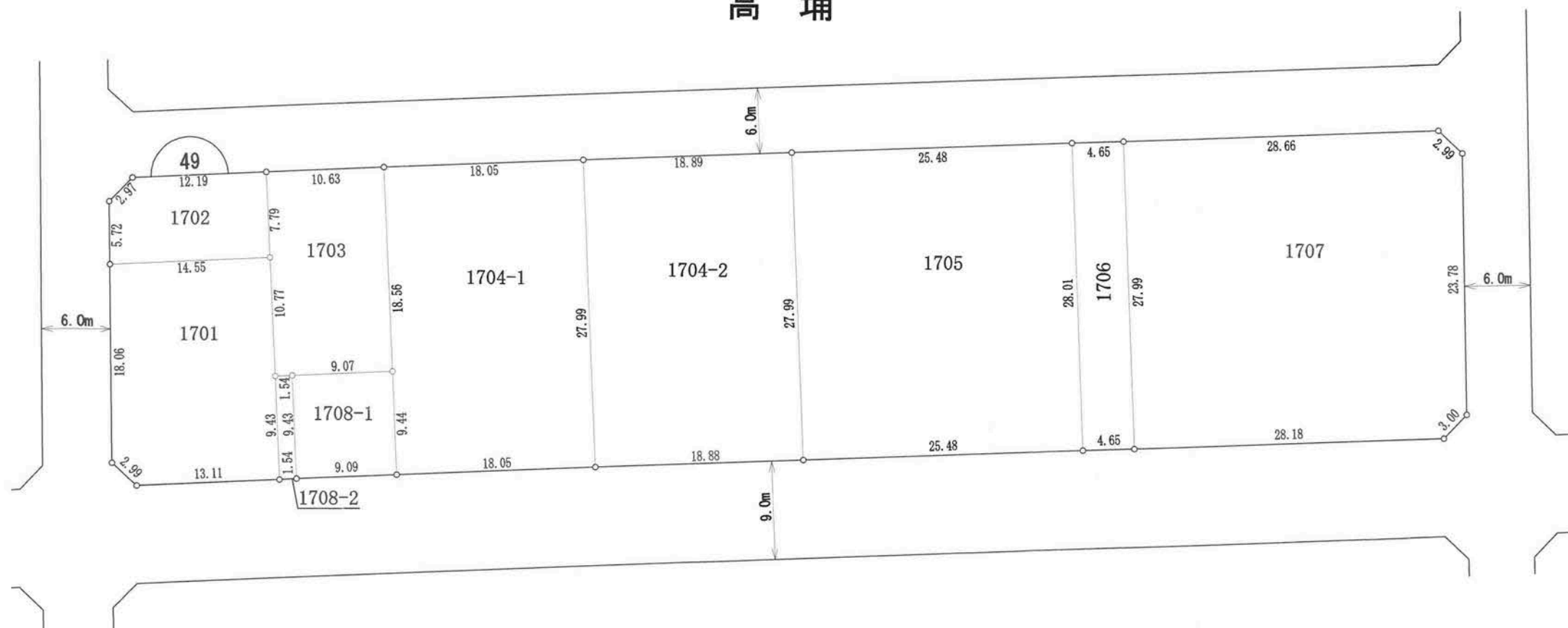
【留意事項】

- (1) 資料の記載内容は、換地処分時の状況を示したものであり、現況とは必ずしも一致しないことを十分に認識し、参考資料としてのみ利用してください。
- (2) 測量値は、当該区画整理事業施行時の測量方法によるものです。
- (3) 高知市は、この資料によって発生した直接又は間接の損失、損害等について一切の責任を負いません。

49街区



高 埞



凡例	
地区界	—○—
町界	—●—
街区番号	⌒ 1 ⌒

の部分があなたの換地です。



高知市 都市計画課

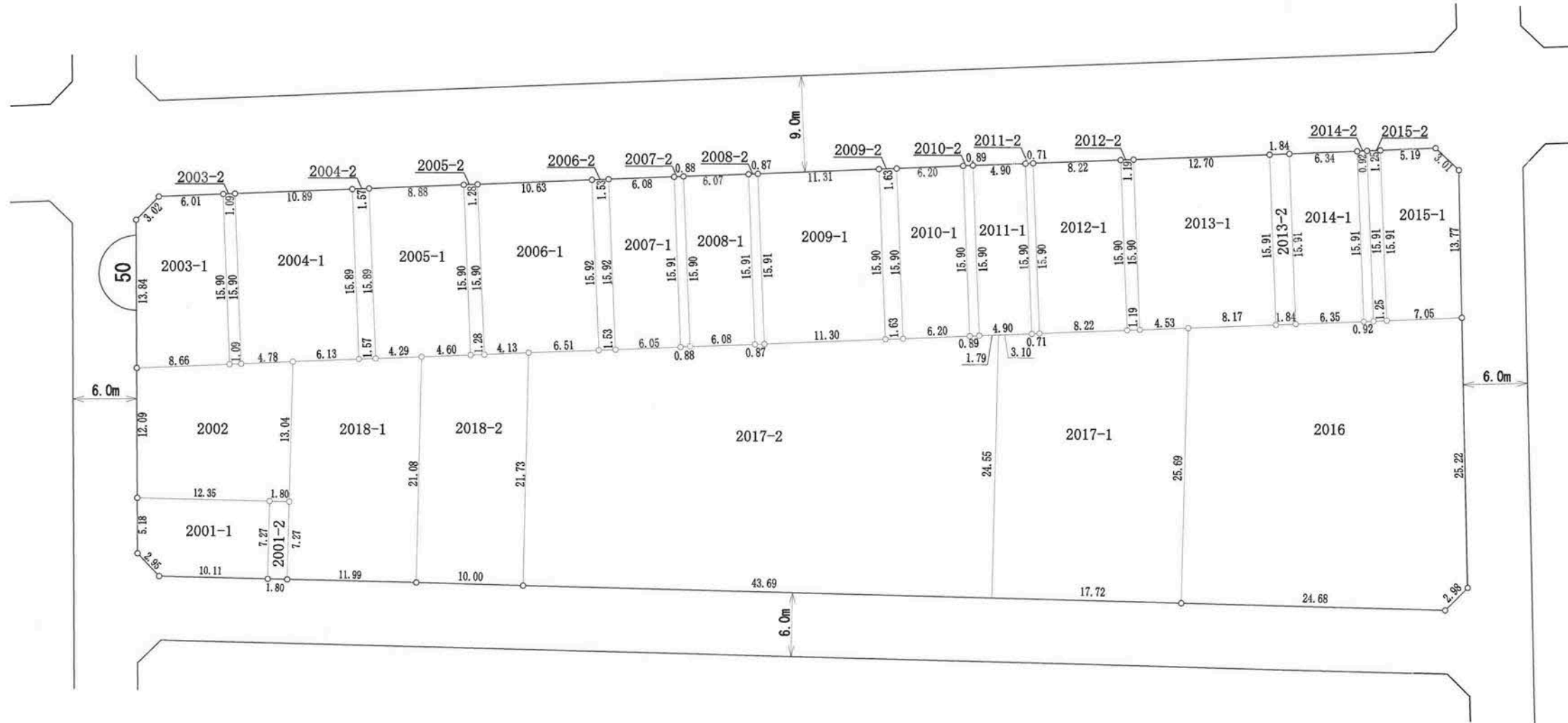
【留意事項】

- (1) 資料の記載内容は、換地処分時の状況を示したものであり、現況とは必ずしも一致しないことを十分に認識し、参考資料としてのみ利用してください。
- (2) 測量値は、当該区画整理事業施行時の測量方法によるものです。
- (3) 高知市は、この資料によって発生した直接又は間接の損失、損害等について一切の責任を負いません。

50街区



高 埴



凡例	
地区界	—○—
町界	—●—
街区番号	⤵ 1

の部分があなたの換地です。

高知市 都市計画課

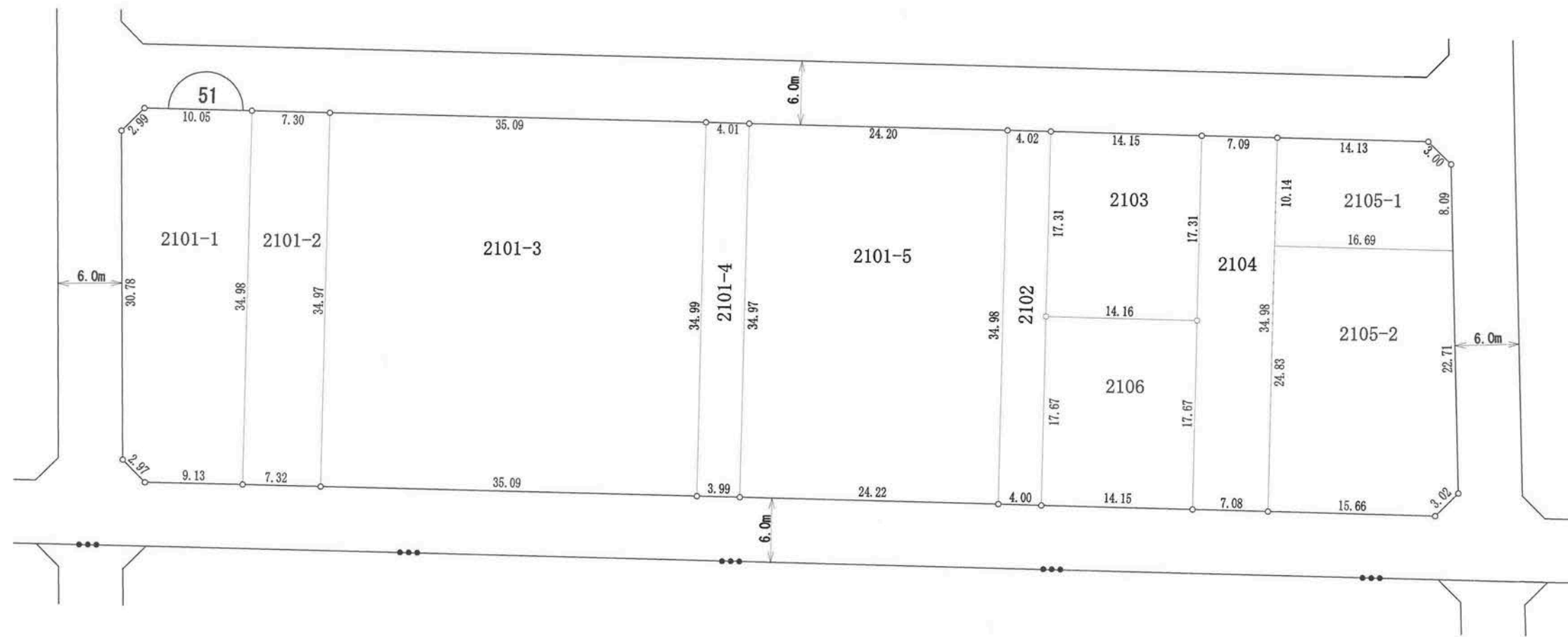
【留意事項】

- (1) 資料の記載内容は、換地処分時の状況を示したものであり、現況とは必ずしも一致しないことを十分に認識し、参考資料としてのみ利用してください。
- (2) 測量値は、当該区画整理事業施行時の測量方法によるものです。
- (3) 高知市は、この資料によって発生した直接又は間接の損失、損害等について一切の責任を負いません。

51街区



高 埴



杉 井 流

凡例	
地区界	—○—
町 界	—●●●—
街区番号	⌒ 1 ⌒

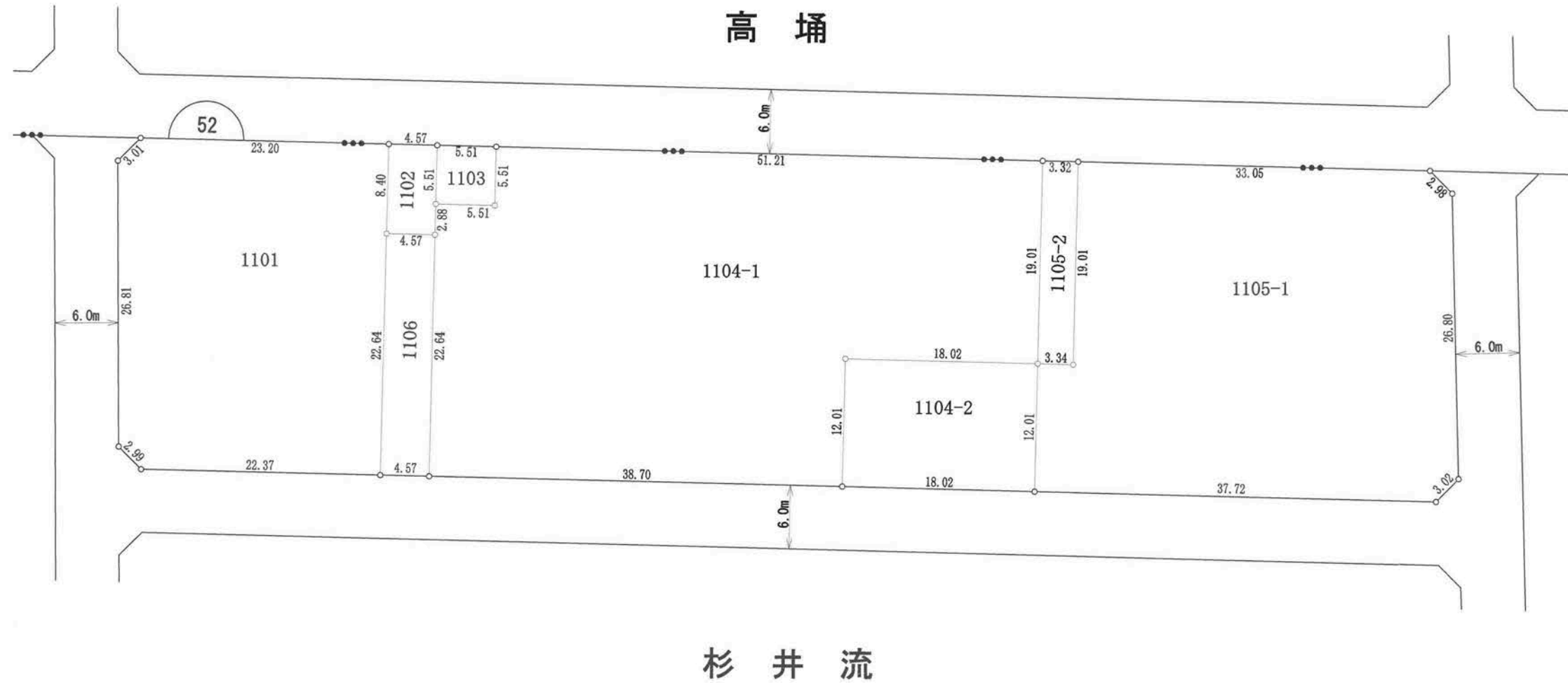
の部分があなたの換地です。

高知市 都市計画課

【留意事項】

- (1) 資料の記載内容は、換地処分時の状況を示したものであり、現況とは必ずしも一致しないことを十分に認識し、参考資料としてのみ利用してください。
- (2) 測量値は、当該区画整理事業施行時の測量方法によるものです。
- (3) 高知市は、この資料によって発生した直接又は間接の損失、損害等について一切の責任を負いません。

52街区



凡例	
地区界	—○—
町 界	—●●●—
街区番号	⌒ 1 ⌒

の部分があなたの換地です。



高知市 都市計画課

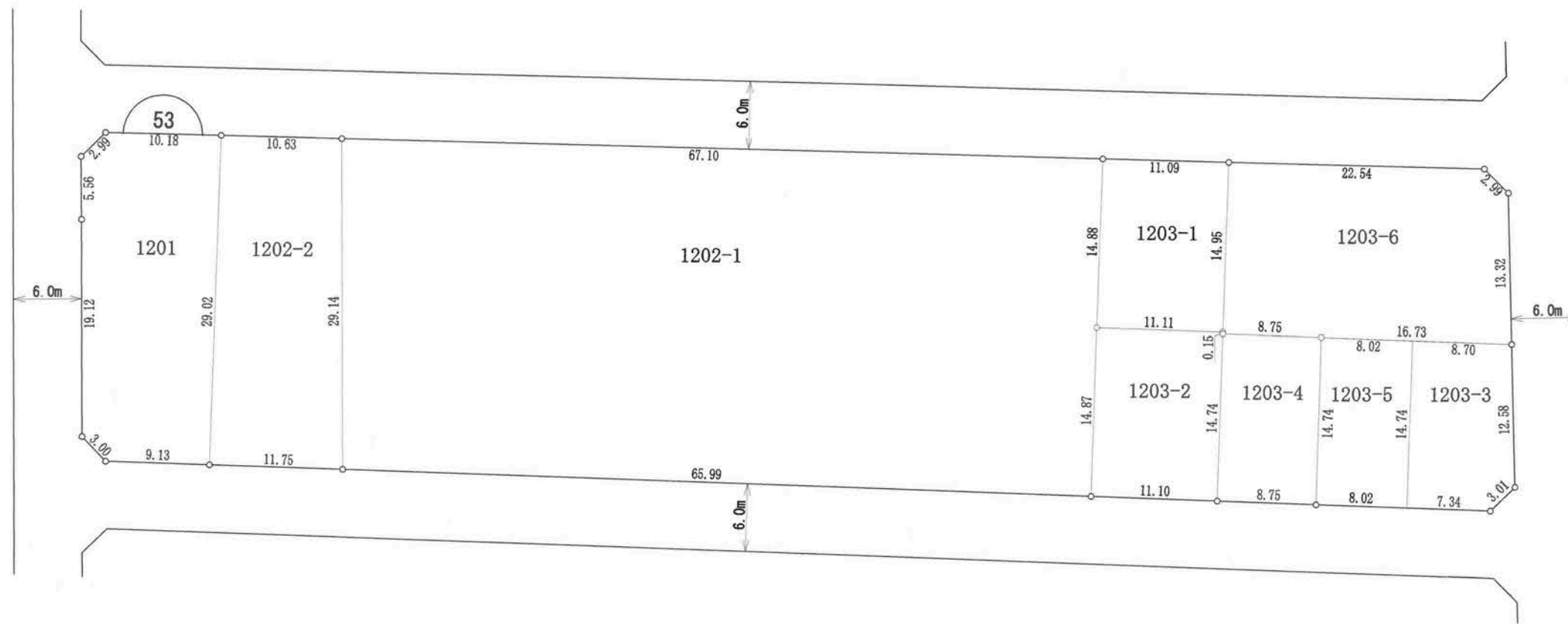
【留意事項】

- (1) 資料の記載内容は、換地処分時の状況を示したものであり、現況とは必ずしも一致しないことを十分に認識し、参考資料としてのみ利用してください。
- (2) 測量値は、当該区画整理事業施行時の測量方法によるものです。
- (3) 高知市は、この資料によって発生した直接又は間接の損失、損害等について一切の責任を負いません。

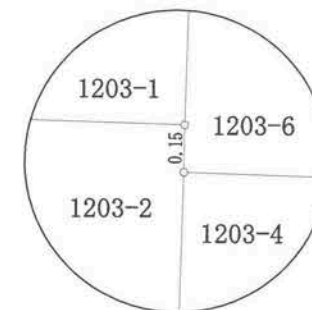
53街区



杉井流



拡大図  
縮尺1:25



凡例	
地区界	—○—
町界	—●●—
街区番号	⤴ 1

の部分があなたの換地です。

高知市 都市計画課

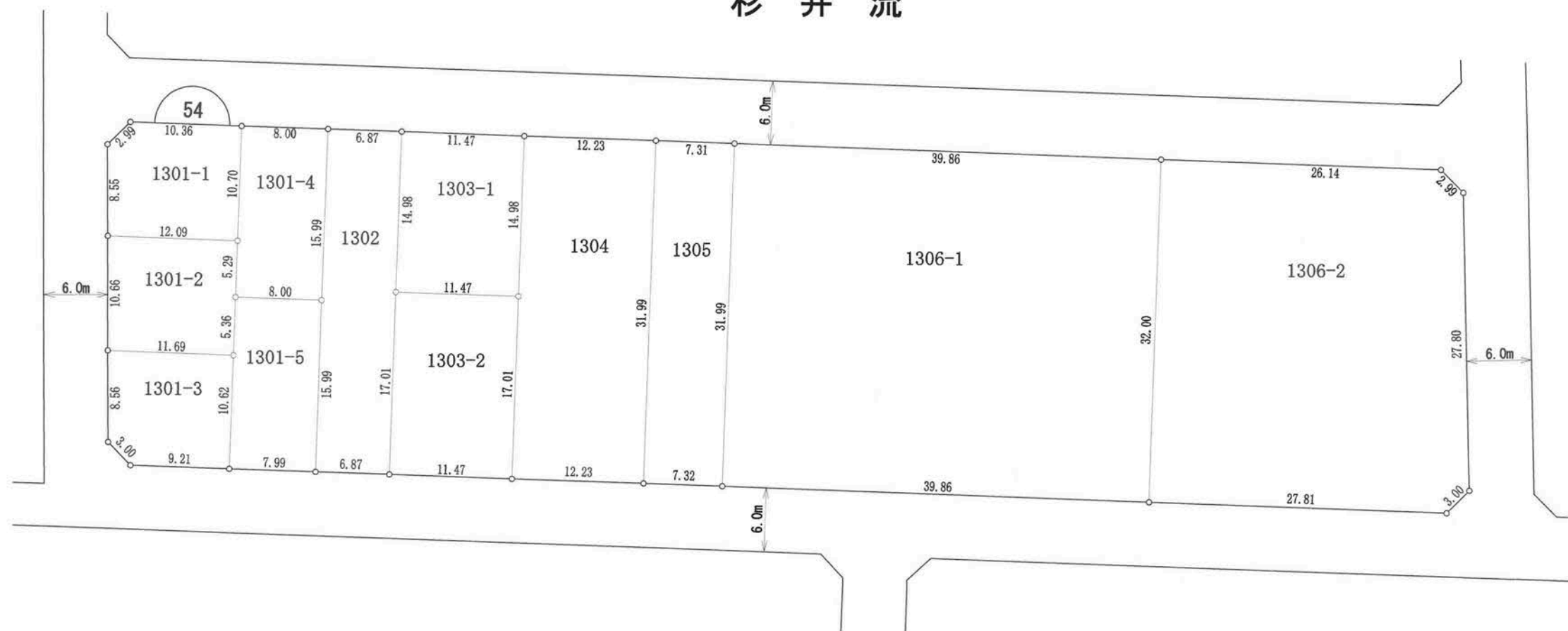
【留意事項】

- (1) 資料の記載内容は、換地処分時の状況を示したものであり、現況とは必ずしも一致しないことを十分に認識し、参考資料としてのみ利用してください。
- (2) 測量値は、当該区画整理事業施行時の測量方法によるものです。
- (3) 高知市は、この資料によって発生した直接又は間接の損失、損害等について一切の責任を負いません。

54街区



杉井流



凡例	
地区界	—○—
町界	—●●—
街区番号	⌒

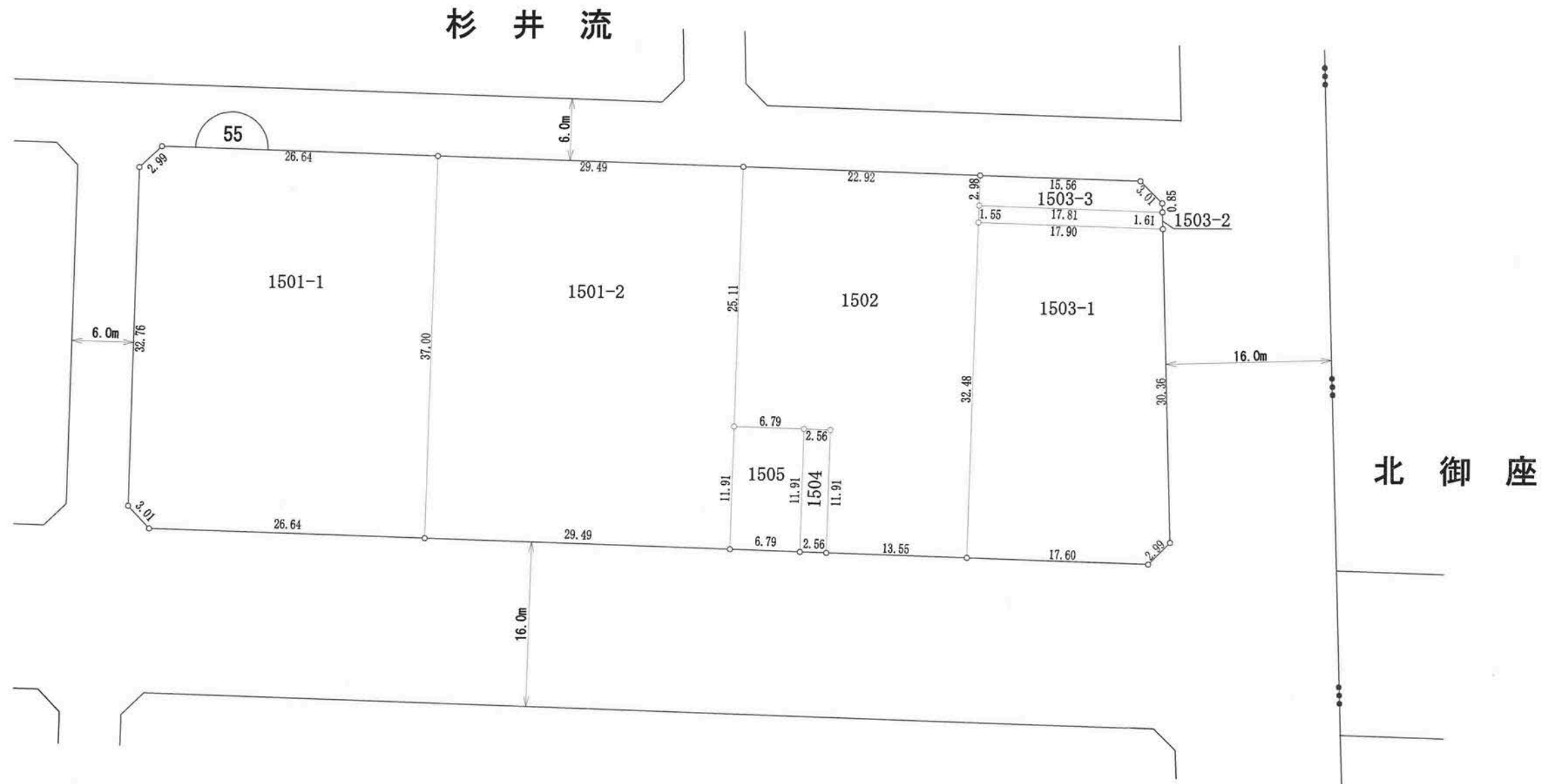
の部分があなたの換地です。

高知市 都市計画課

【留意事項】

- (1) 資料の記載内容は、換地処分時の状況を示したものであり、現況とは必ずしも一致しないことを十分に認識し、参考資料としてのみ利用してください。
- (2) 測量値は、当該区画整理事業施行時の測量方法によるものです。
- (3) 高知市は、この資料によって発生した直接又は間接の損失、損害等について一切の責任を負いません。

55街区



凡例	
地区界	—○—
町界	—●●—
街区番号	⤴

の部分があなたの換地です。



高知市 都市計画課

【留意事項】

- (1) 資料の記載内容は、換地処分時の状況を示したものであり、現況とは必ずしも一致しないことを十分に認識し、参考資料としてのみ利用してください。
- (2) 測量値は、当該区画整理事業施行時の測量方法によるものです。
- (3) 高知市は、この資料によって発生した直接又は間接の損失、損害等について一切の責任を負いません。

56街区

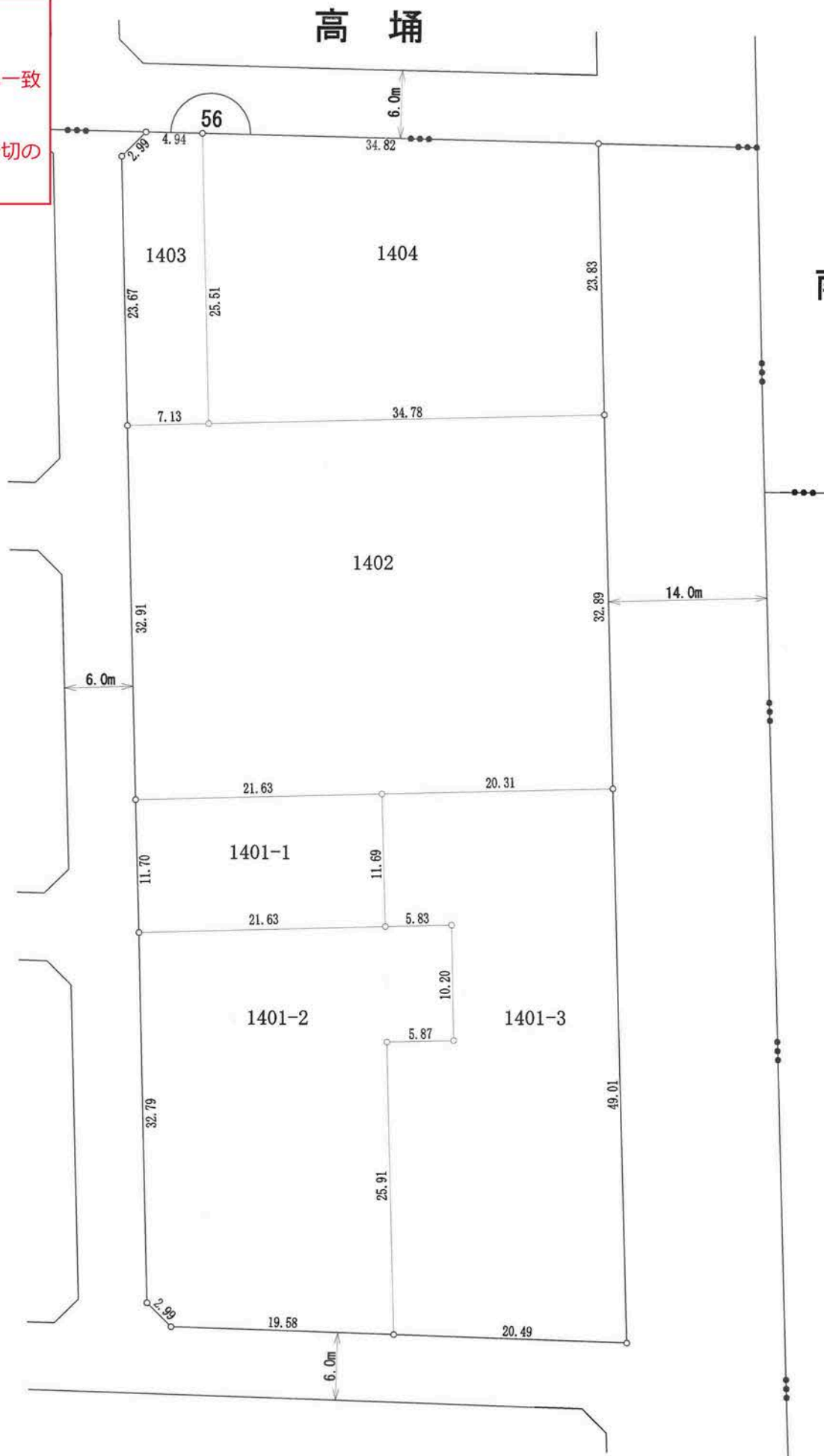


杉井流

高 埴

南 川 添

北 御 座



凡例	
地区界	—○—
町界	—●●●—
街区番号	⌒ 1 ⌒

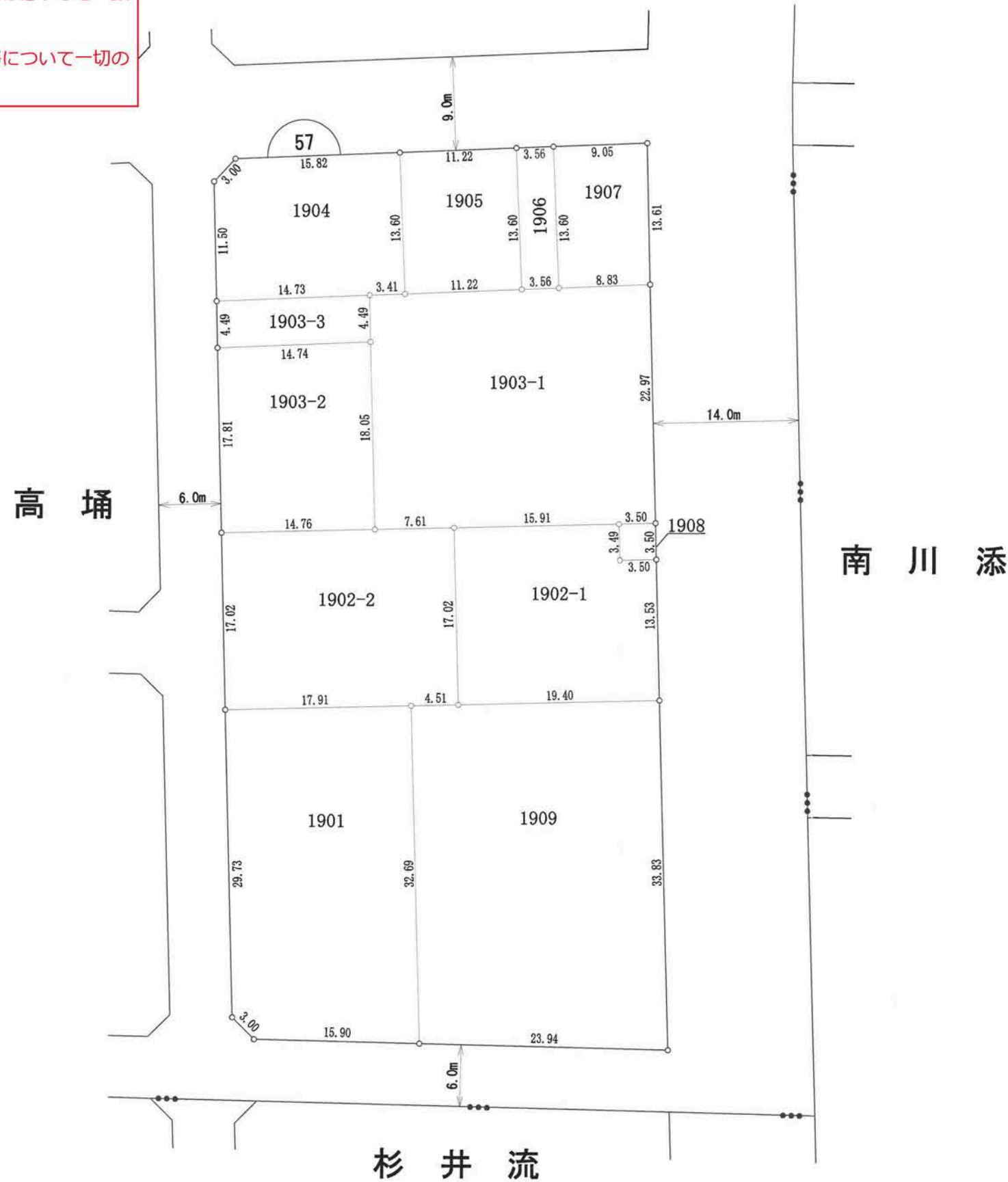
の部分があなたの換地です。

高知市 都市計画課

【留意事項】

- (1) 資料の記載内容は、換地処分時の状況を示したものであり、現況とは必ずしも一致しないことを十分に認識し、参考資料としてのみ利用してください。
- (2) 測量値は、当該区画整理事業施行時の測量方法によるものです。
- (3) 高知市は、この資料によって発生した直接又は間接の損失、損害等について一切の責任を負いません。

57街区



凡例	
地区界	—○—
町界	—●●—
街区番号	⌒

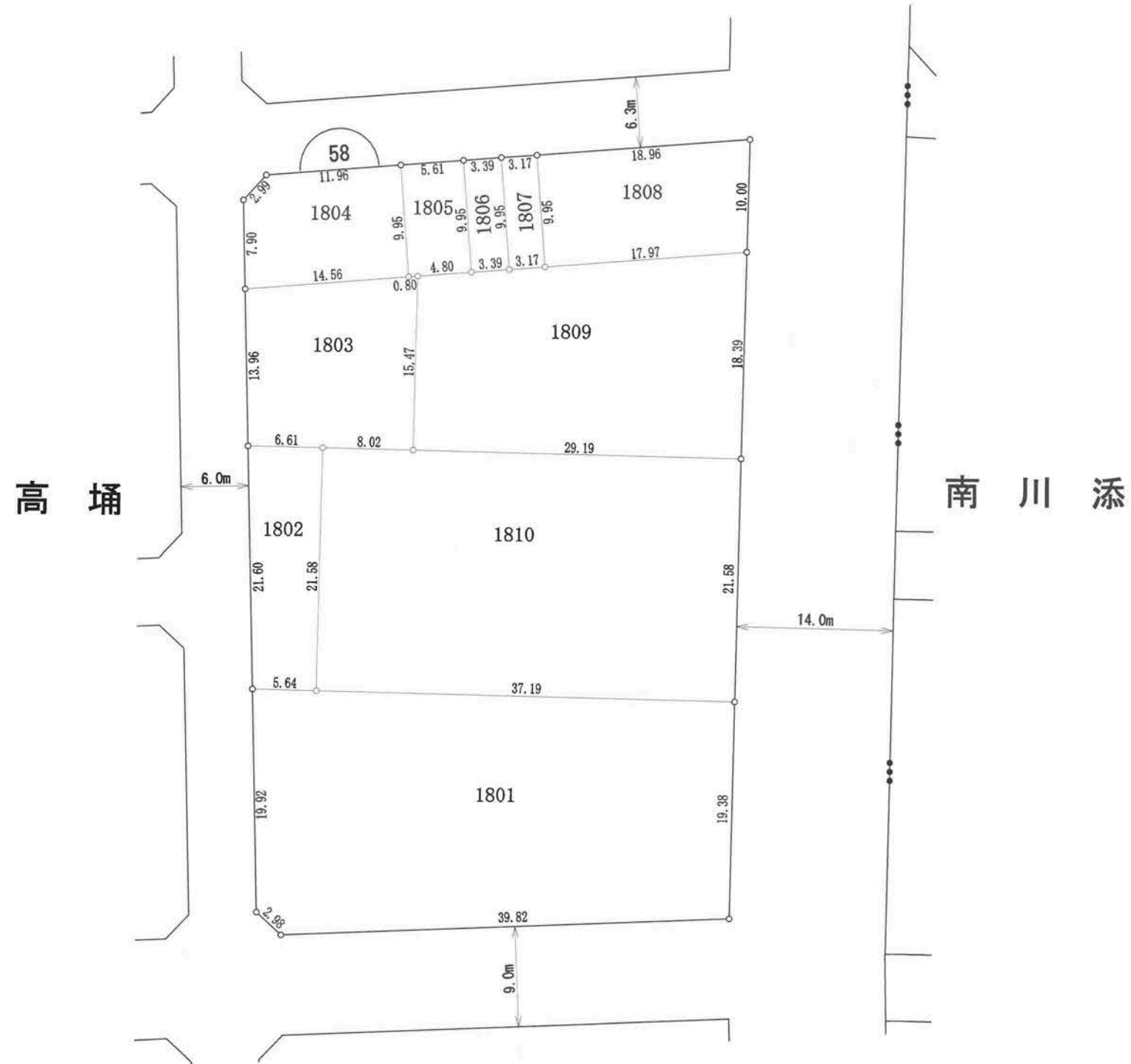
の部分があなたの換地です。

高知市 都市計画課

【留意事項】

- (1) 資料の記載内容は、換地処分時の状況を示したものであり、現況とは必ずしも一致しないことを十分に認識し、参考資料としてのみ利用してください。
- (2) 測量値は、当該区画整理事業施行時の測量方法によるものです。
- (3) 高知市は、この資料によって発生した直接又は間接の損失、損害等について一切の責任を負いません。

58街区

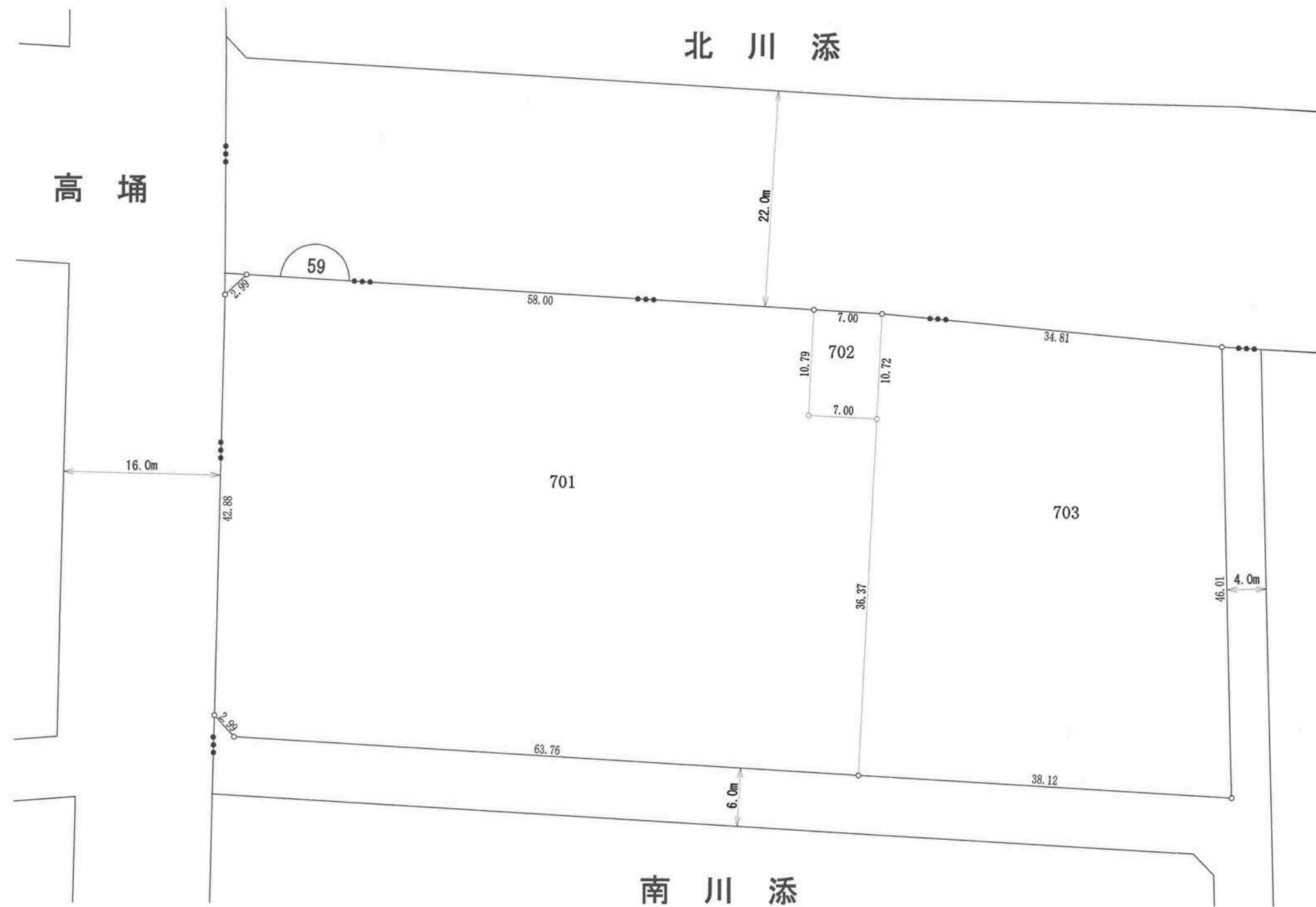


凡例	
地区界	—○—
町界	—●●●—
街区番号	⌒

の部分があなたの換地です。



59街区



高知市 都市計画課

**【留意事項】**  
 (1) 資料の記載内容は、換地処分時の状況を示したものであり、現況とは必ずしも一致しないことを十分に認識し、参考資料としてのみ利用してください。  
 (2) 測量値は、当該区画整理事業施行時の測量方法によるものです。  
 (3) 高知市は、この資料によって発生した直接又は間接の損失、損害等について一切の責任を負いません。

凡例	
地区界	—○—
町界	—●●●—
街区番号	⤵ 1

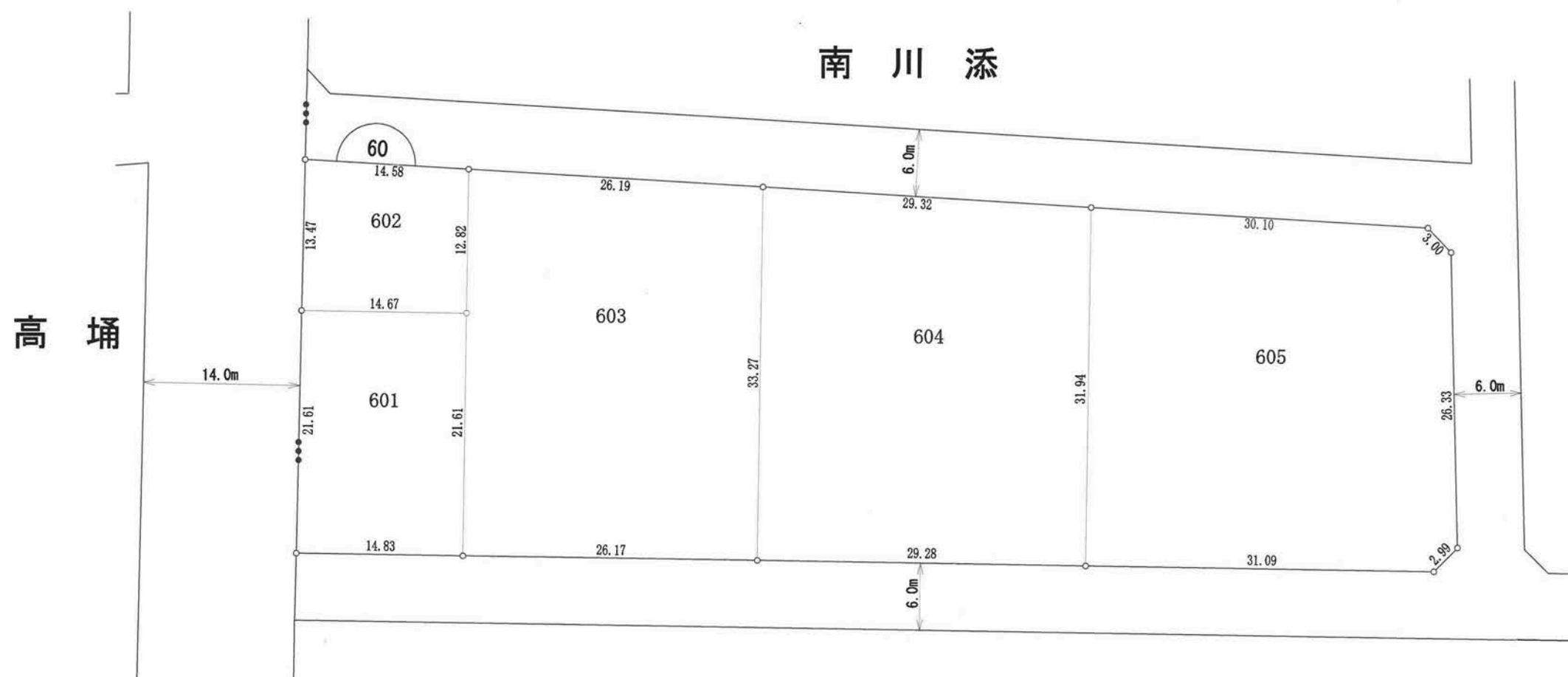
の部分があなたの換地です。

高知市 都市計画課

【留意事項】

- (1) 資料の記載内容は、換地処分時の状況を示したものであり、現況とは必ずしも一致しないことを十分に認識し、参考資料としてのみ利用してください。
- (2) 測量値は、当該区画整理事業施行時の測量方法によるものです。
- (3) 高知市は、この資料によって発生した直接又は間接の損失、損害等について一切の責任を負いません。

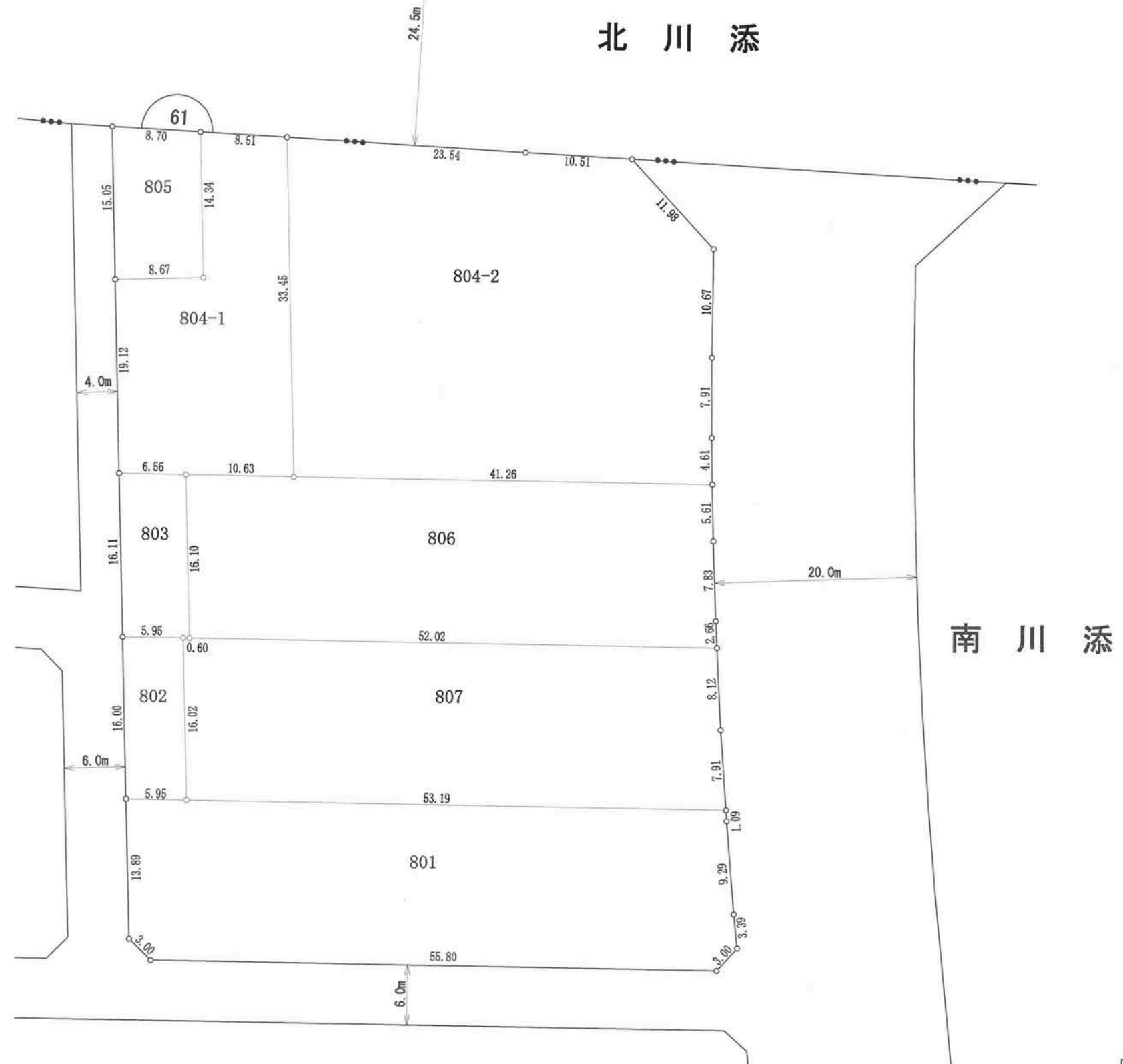
60街区



凡例	
地区界	—○—
町界	—●●●—
街区番号	⤴

の部分があなたの換地です。

61街区



高知市 都市計画課

【留意事項】

- (1) 資料の記載内容は、換地処分時の状況を示したものであり、現況とは必ずしも一致しないことを十分に認識し、参考資料としてのみ利用してください。
- (2) 測量値は、当該区画整理事業施行時の測量方法によるものです。
- (3) 高知市は、この資料によって発生した直接又は間接の損失、損害等について一切の責任を負いません。

凡例	
地区界	—○—
町界	—●●●—
街区番号	⌒ 1 ⌒

の部分があなたの換地です。

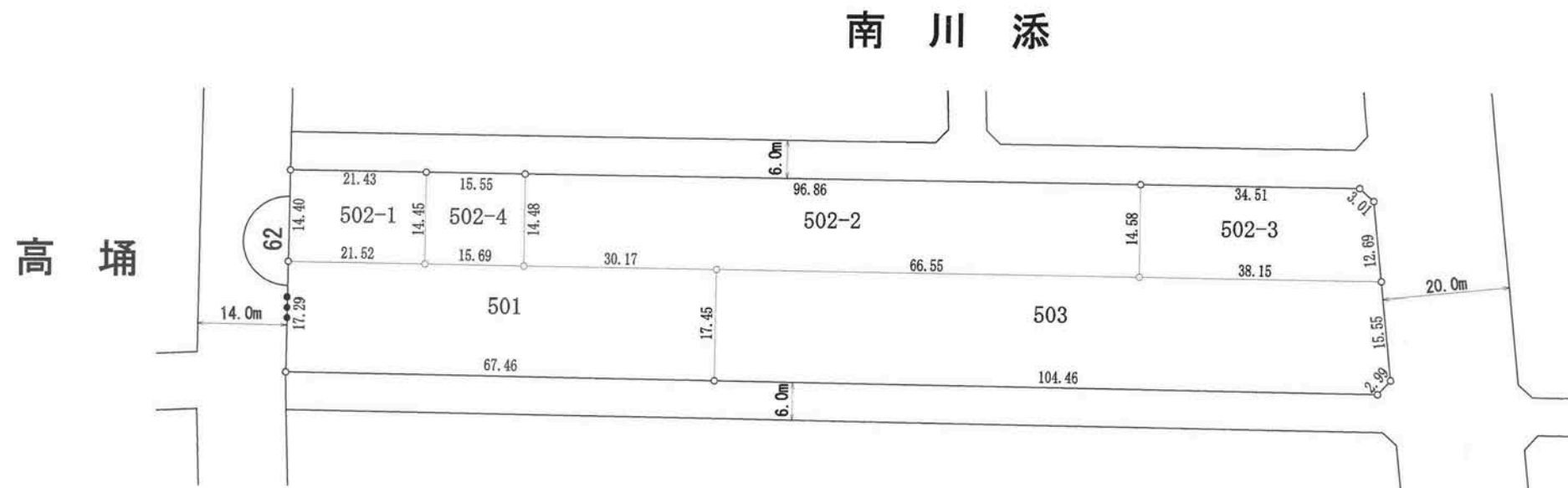


高知市 都市計画課

【留意事項】

- (1) 資料の記載内容は、換地処分時の状況を示したものであり、現況とは必ずしも一致しないことを十分に認識し、参考資料としてのみ利用してください。
- (2) 測量値は、当該区画整理事業施行時の測量方法によるものです。
- (3) 高知市は、この資料によって発生した直接又は間接の損失、損害等について一切の責任を負いません。

62街区



凡例	
地区界	—○—
町界	—●●—
街区番号	⤴ 1 ⤵

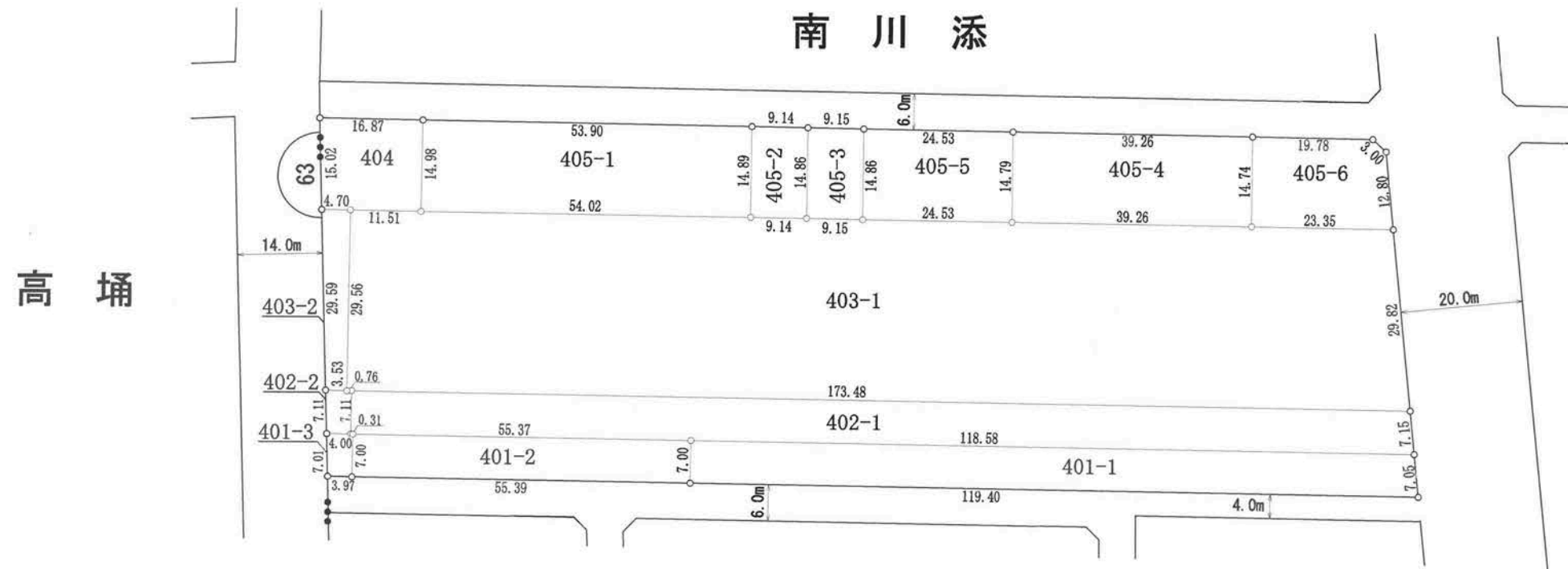
の部分があなたの換地です。

高知市 都市計画課

【留意事項】

- (1) 資料の記載内容は、換地処分時の状況を示したものであり、現況とは必ずしも一致しないことを十分に認識し、参考資料としてのみ利用してください。
- (2) 測量値は、当該区画整理事業施行時の測量方法によるものです。
- (3) 高知市は、この資料によって発生した直接又は間接の損失、損害等について一切の責任を負いません。

63街区



凡例	
地区界	—○—
町界	—●●—
街区番号	⌒

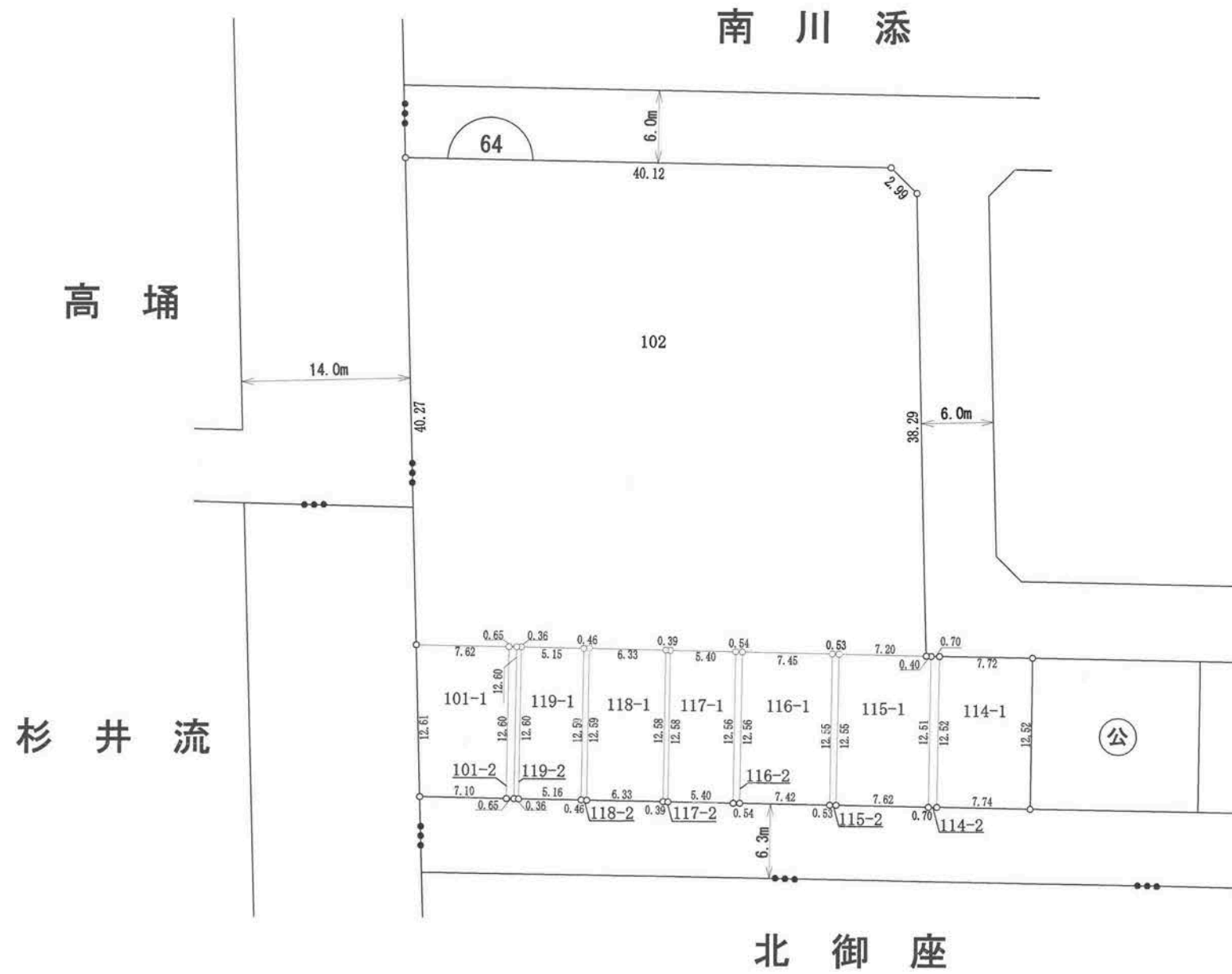
の部分があなたの換地です。

高知市 都市計画課

【留意事項】

- (1) 資料の記載内容は、換地処分時の状況を示したものであり、現況とは必ずしも一致しないことを十分に認識し、参考資料としてのみ利用してください。
- (2) 測量値は、当該区画整理事業施行時の測量方法によるものです。
- (3) 高知市は、この資料によって発生した直接又は間接の損失、損害等について一切の責任を負いません。

64街区



凡例	
地区界	—○—
町界	—●●●—
街区番号	⌒

の部分があなたの換地です。



高知市 都市計画課

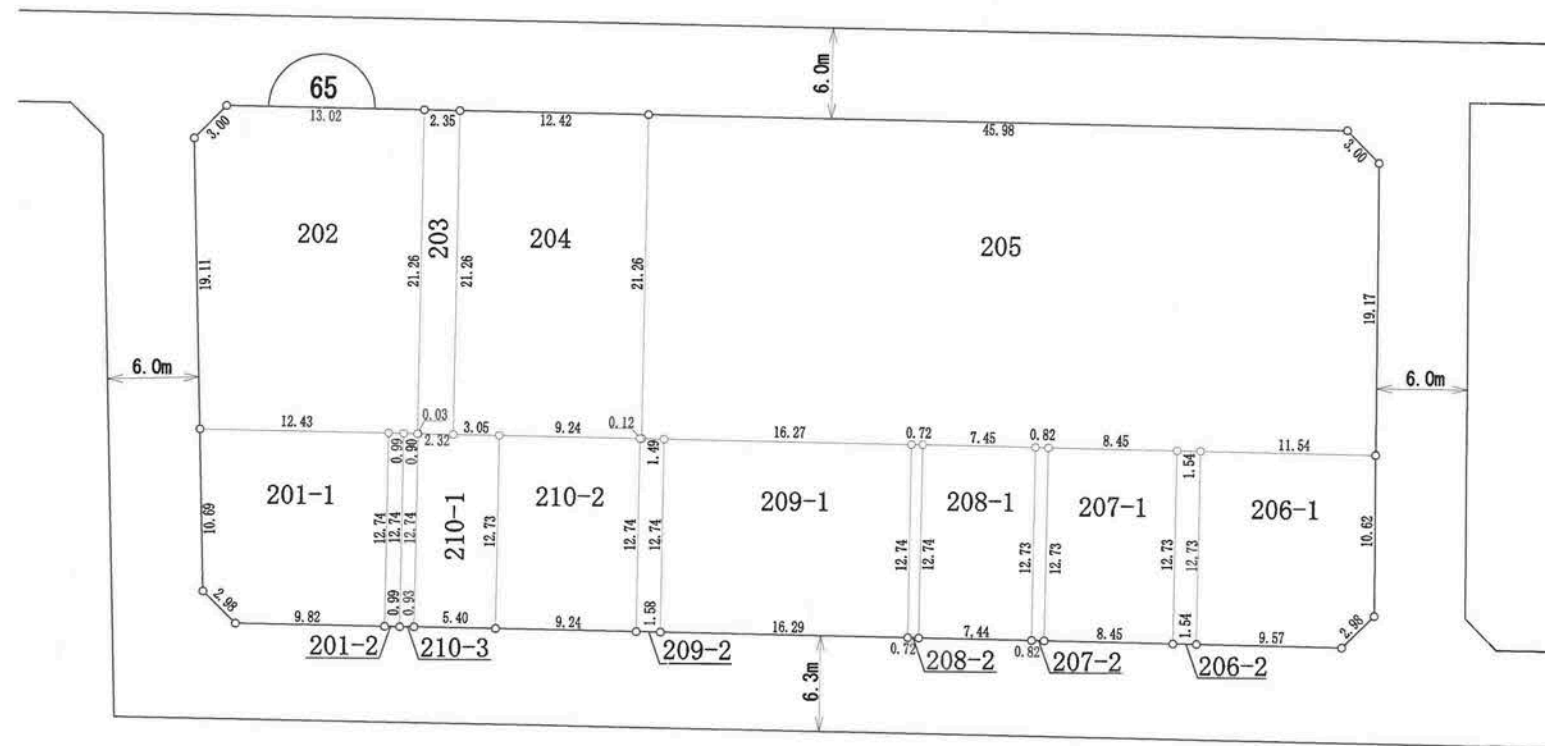
【留意事項】

- (1) 資料の記載内容は、換地処分時の状況を示したものであり、現況とは必ずしも一致しないことを十分に認識し、参考資料としてのみ利用してください。
- (2) 測量値は、当該区画整理事業施行時の測量方法によるものです。
- (3) 高知市は、この資料によって発生した直接又は間接の損失、損害等について一切の責任を負いません。

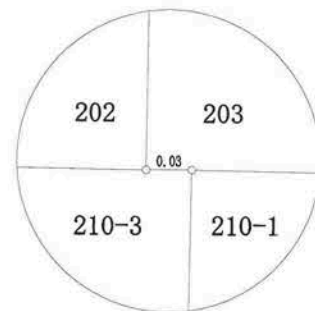
65街区



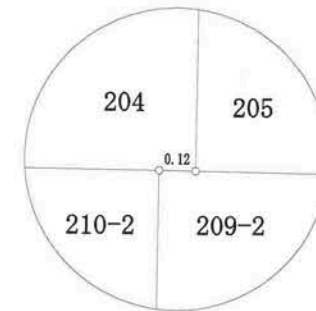
南川添



拡大図  
縮尺 1 : 5



拡大図  
縮尺 1 : 25



凡例	
地区界	—○—
町界	—●●—
街区番号	⌒ 1 ⌒

の部分があなたの換地です。

高知市 都市計画課

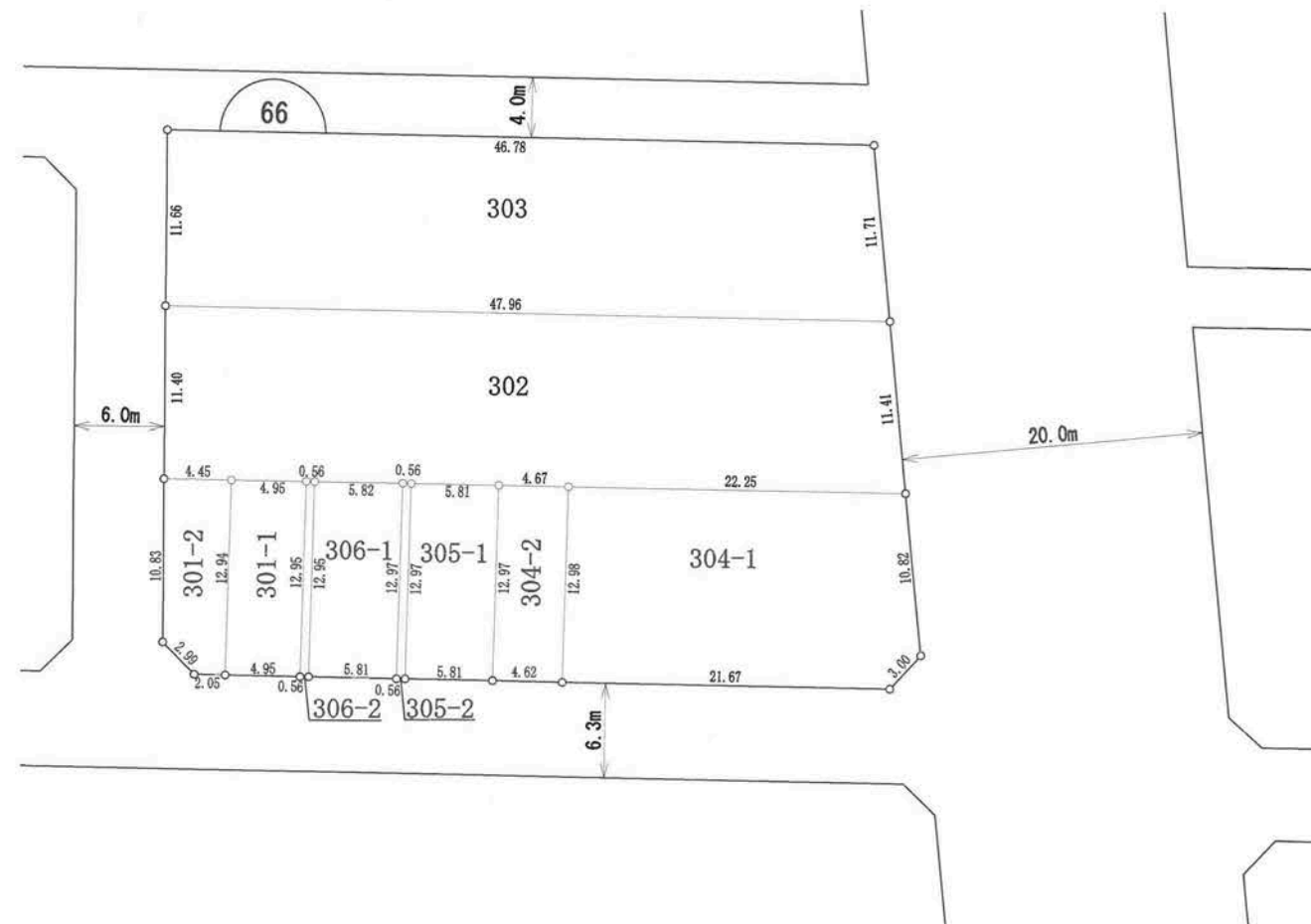
【留意事項】

- (1) 資料の記載内容は、換地処分時の状況を示したものであり、現況とは必ずしも一致しないことを十分に認識し、参考資料としてのみ利用してください。
- (2) 測量値は、当該区画整理事業施行時の測量方法によるものです。
- (3) 高知市は、この資料によって発生した直接又は間接の損失、損害等について一切の責任を負いません。

66街区



南川添



凡例	
地区界	—○—
町界	—●—
街区番号	⌒ 1 ⌒

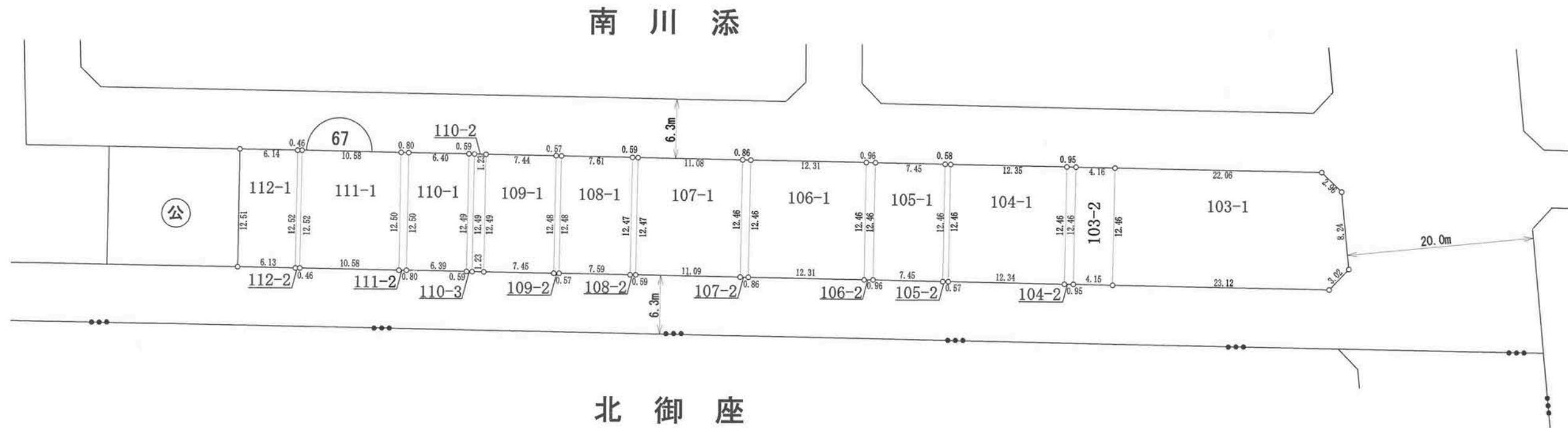
の部分があなたの換地です。

高知市 都市計画課

【留意事項】

- (1) 資料の記載内容は、換地処分時の状況を示したものであり、現況とは必ずしも一致しないことを十分に認識し、参考資料としてのみ利用してください。
- (2) 測量値は、当該区画整理事業施行時の測量方法によるものです。
- (3) 高知市は、この資料によって発生した直接又は間接の損失、損害等について一切の責任を負いません。

67街区



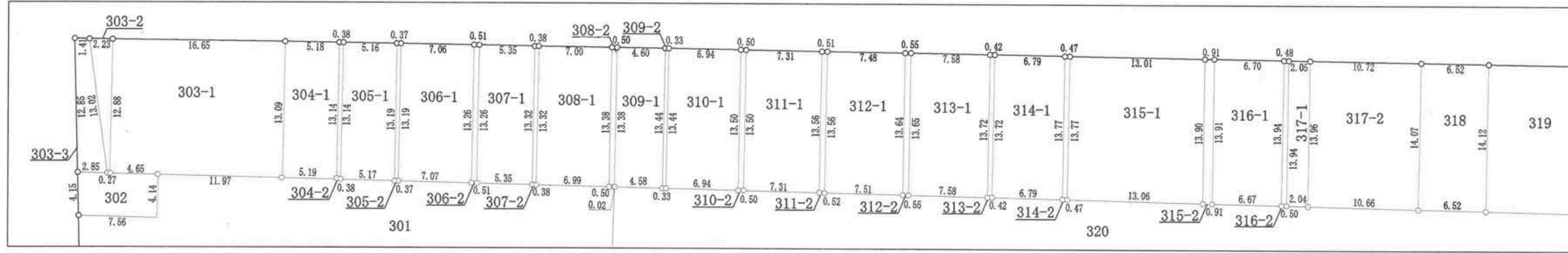
凡例	
地区界	—○—
町界	—●●—
街区番号	⌒

の部分があなたの換地です。


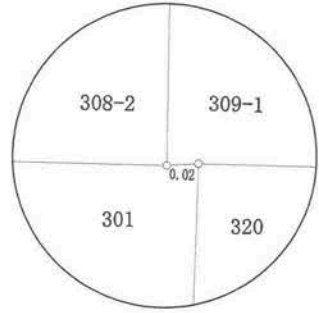


68街区

拡大図  
縮尺1:500



拡大図  
縮尺1:5



凡例	
地区界	—○—
町界	—●●—
街区番号	①

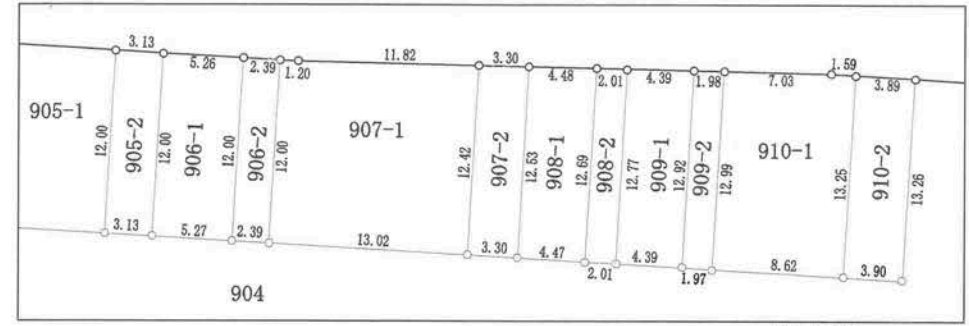
の部分があなたの換地です。

高知市 都市計画課

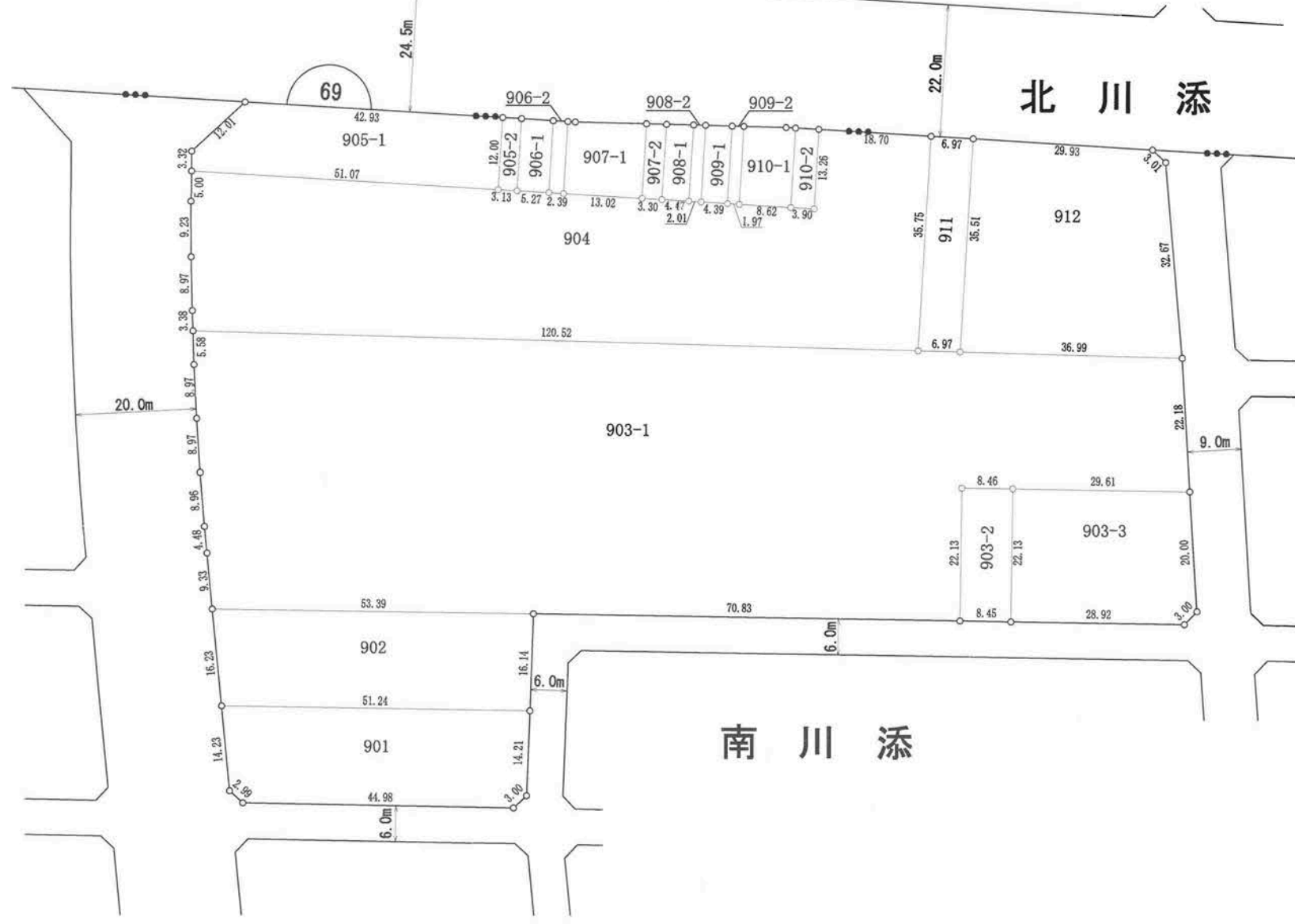
【留意事項】

- (1) 資料の記載内容は、換地処分時の状況を示したものであり、現況とは必ずしも一致しないことを十分に認識し、参考資料としてのみ利用してください。
- (2) 測量値は、当該区画整理事業施行時の測量方法によるものです。
- (3) 高知市は、この資料によって発生した直接又は間接の損失、損害等について一切の責任を負いません。

69街区



拡大図  
縮尺1:500



高知市 都市計画課

**【留意事項】**  
 (1) 資料の記載内容は、換地処分時の状況を示したものであり、現況とは必ずしも一致しないことを十分に認識し、参考資料としてのみ利用してください。  
 (2) 測量値は、当該区画整理事業施行時の測量方法によるものです。  
 (3) 高知市は、この資料によって発生した直接又は間接の損失、損害等について一切の責任を負いません。

凡例	
地区界	—○—
町界	—●●—
街区番号	①

の部分があなたの換地です。

高知市 都市計画課

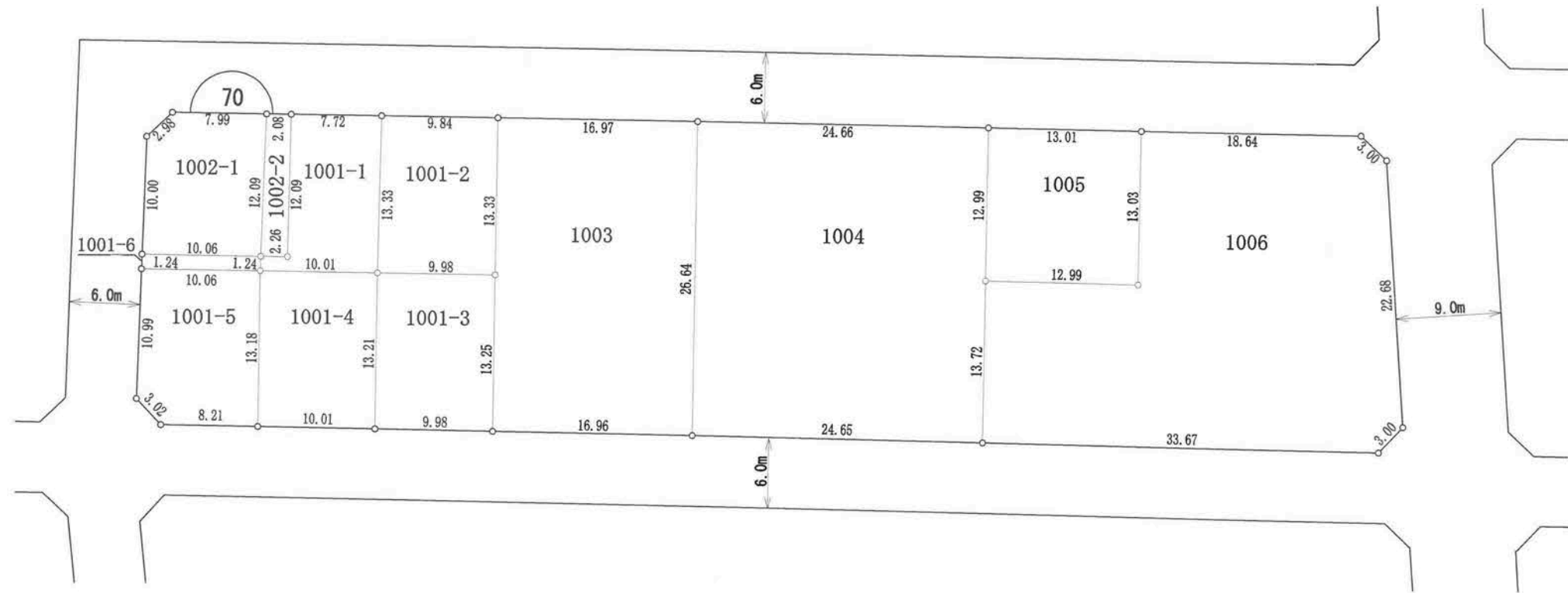
【留意事項】

- (1) 資料の記載内容は、換地処分時の状況を示したものであり、現況とは必ずしも一致しないことを十分に認識し、参考資料としてのみ利用してください。
- (2) 測量値は、当該区画整理事業施行時の測量方法によるものです。
- (3) 高知市は、この資料によって発生した直接又は間接の損失、損害等について一切の責任を負いません。

70街区



南川添



凡例	
地区界	—○—
町界	—●●—
街区番号	⌒ 1 ⌒

の部分があなたの換地です。

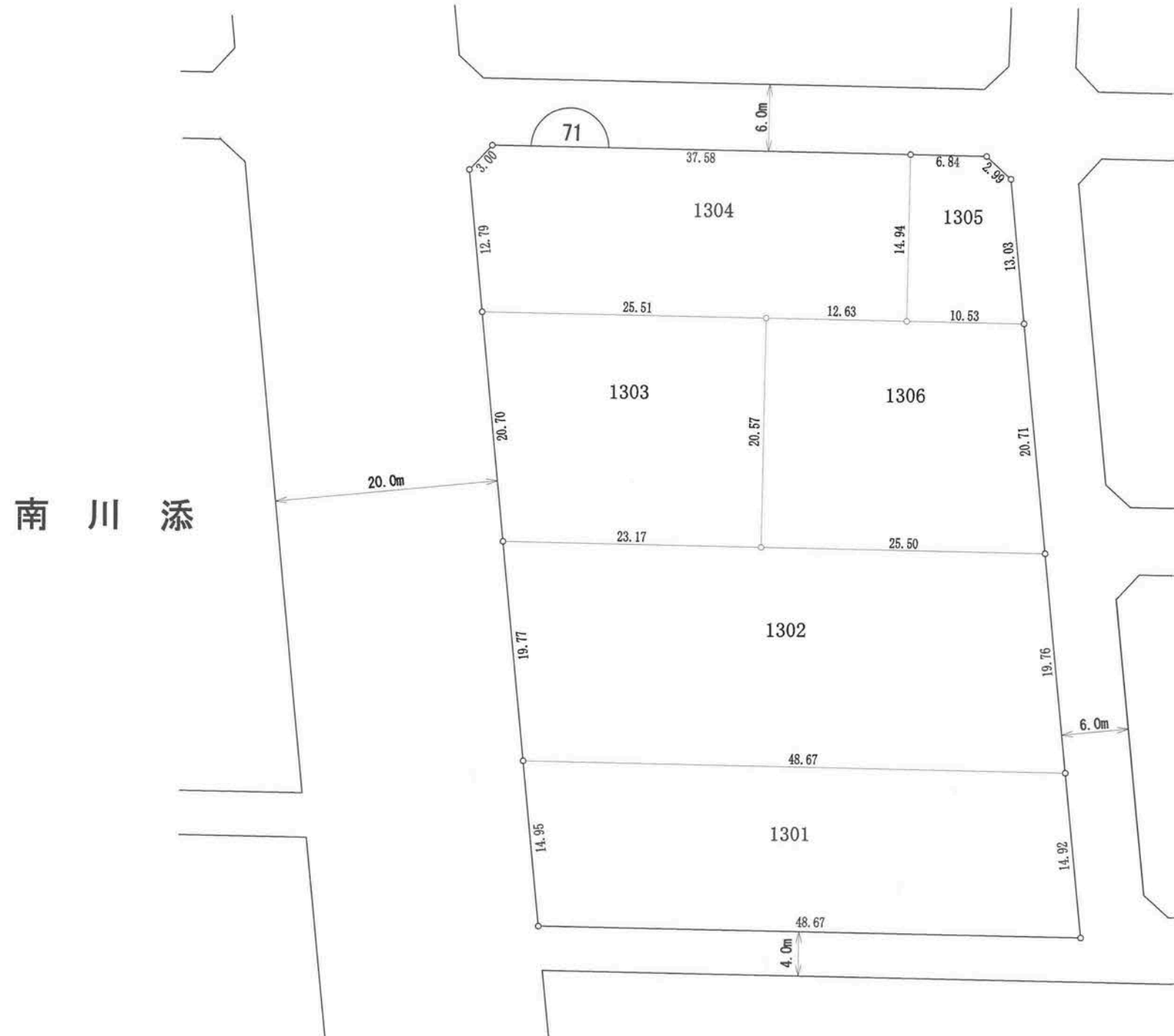
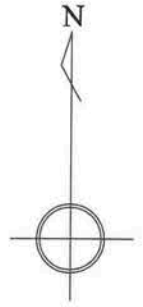


高知市 都市計画課

【留意事項】

- (1) 資料の記載内容は、換地処分時の状況を示したものであり、現況とは必ずしも一致しないことを十分に認識し、参考資料としてのみ利用してください。
- (2) 測量値は、当該区画整理事業施行時の測量方法によるものです。
- (3) 高知市は、この資料によって発生した直接又は間接の損失、損害等について一切の責任を負いません。

71街区



凡例	
地区界	—○—
町界	—●●●—
街区番号	⌒ 1 ⌒

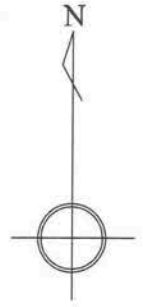
の部分があなたの換地です。

高知市 都市計画課

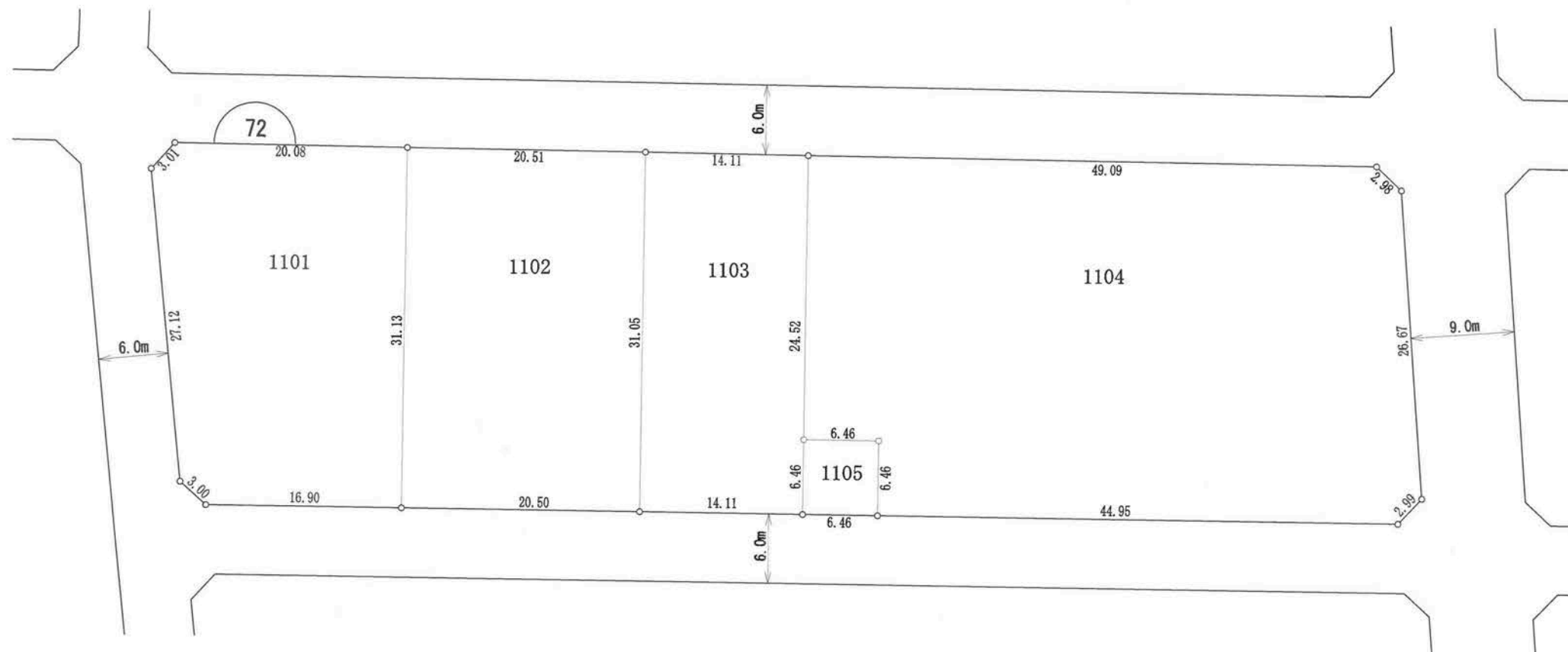
【留意事項】

- (1) 資料の記載内容は、換地処分時の状況を示したものであり、現況とは必ずしも一致しないことを十分に認識し、参考資料としてのみ利用してください。
- (2) 測量値は、当該区画整理事業施行時の測量方法によるものです。
- (3) 高知市は、この資料によって発生した直接又は間接の損失、損害等について一切の責任を負いません。

72街区



南川添



凡例	
地区界	—○—
町界	—●●●—
街区番号	—1—

の部分があなたの換地です。

高知市 都市計画課

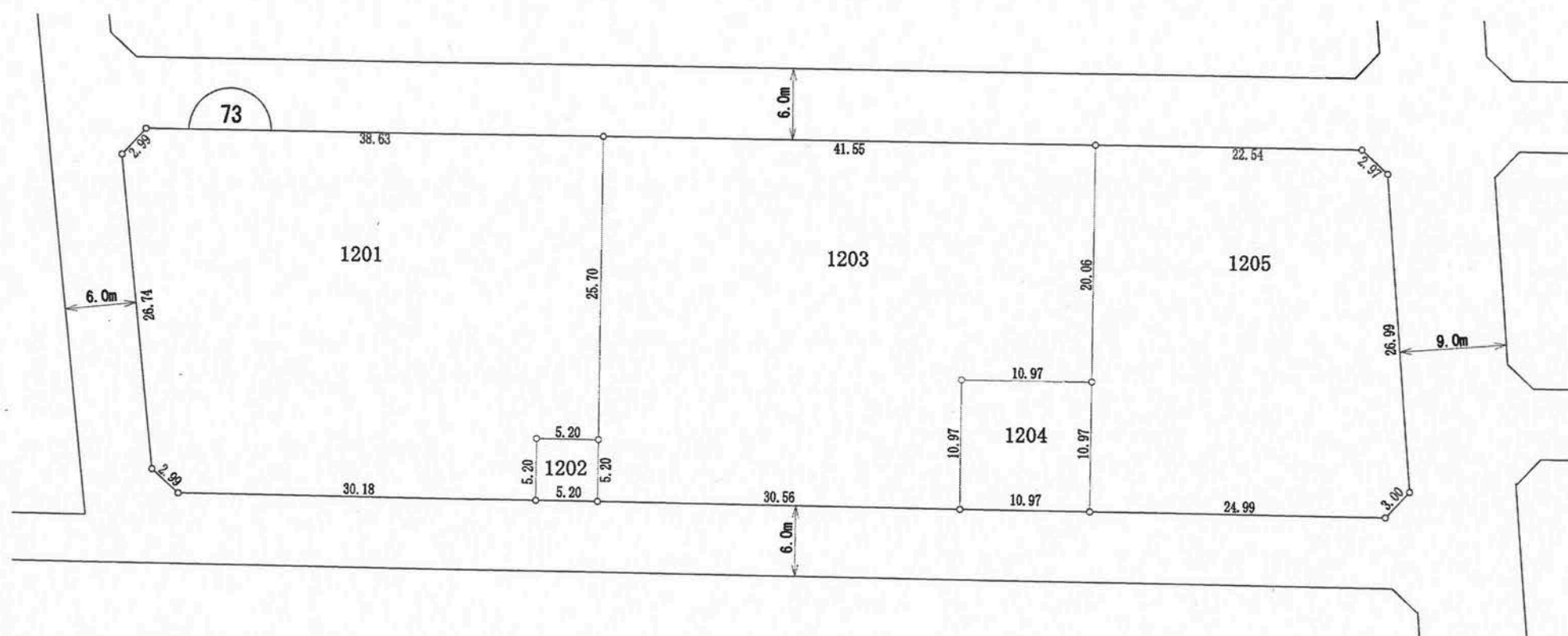
【留意事項】

- (1) 資料の記載内容は、換地処分時の状況を示したものであり、現況とは必ずしも一致しないことを十分に認識し、参考資料としてのみ利用してください。
- (2) 測量値は、当該区画整理事業施行時の測量方法によるものです。
- (3) 高知市は、この資料によって発生した直接又は間接の損失、損害等について一切の責任を負いません。

73街区



南川添



凡例	
地区界	—○—
町界	—●●●—
街区番号	⌒ 1

■の部分があなただけの換地です。

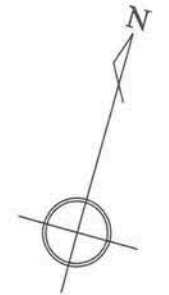


高知市 都市計画課

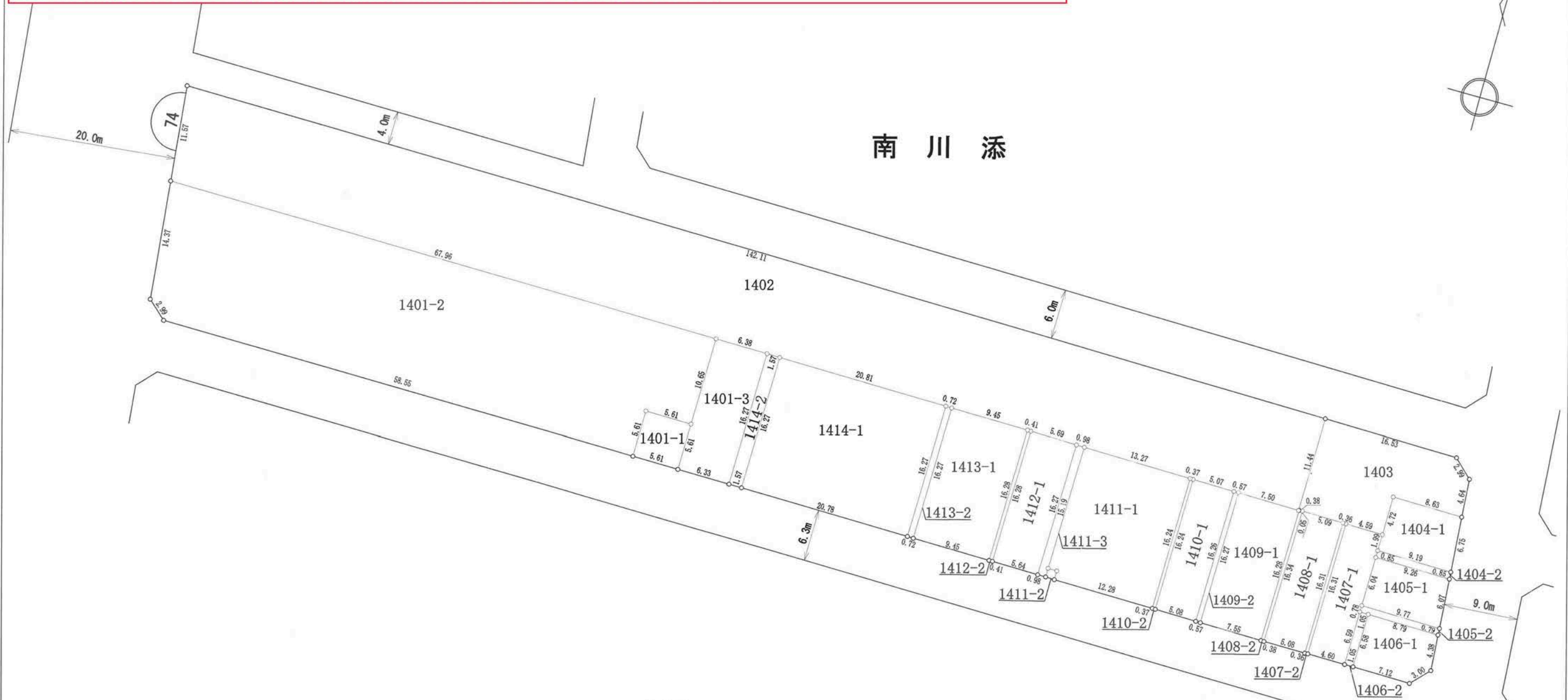
【留意事項】

- (1) 資料の記載内容は、換地処分時の状況を示したものであり、現況とは必ずしも一致しないことを十分に認識し、参考資料としてのみ利用してください。
- (2) 測量値は、当該区画整理事業施行時の測量方法によるものです。
- (3) 高知市は、この資料によって発生した直接又は間接の損失、損害等について一切の責任を負いません。

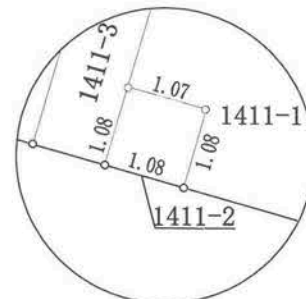
74街区



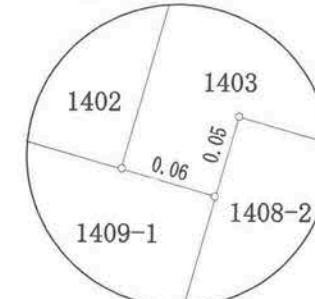
南川添



拡大図  
縮尺1:100



拡大図  
縮尺1:5

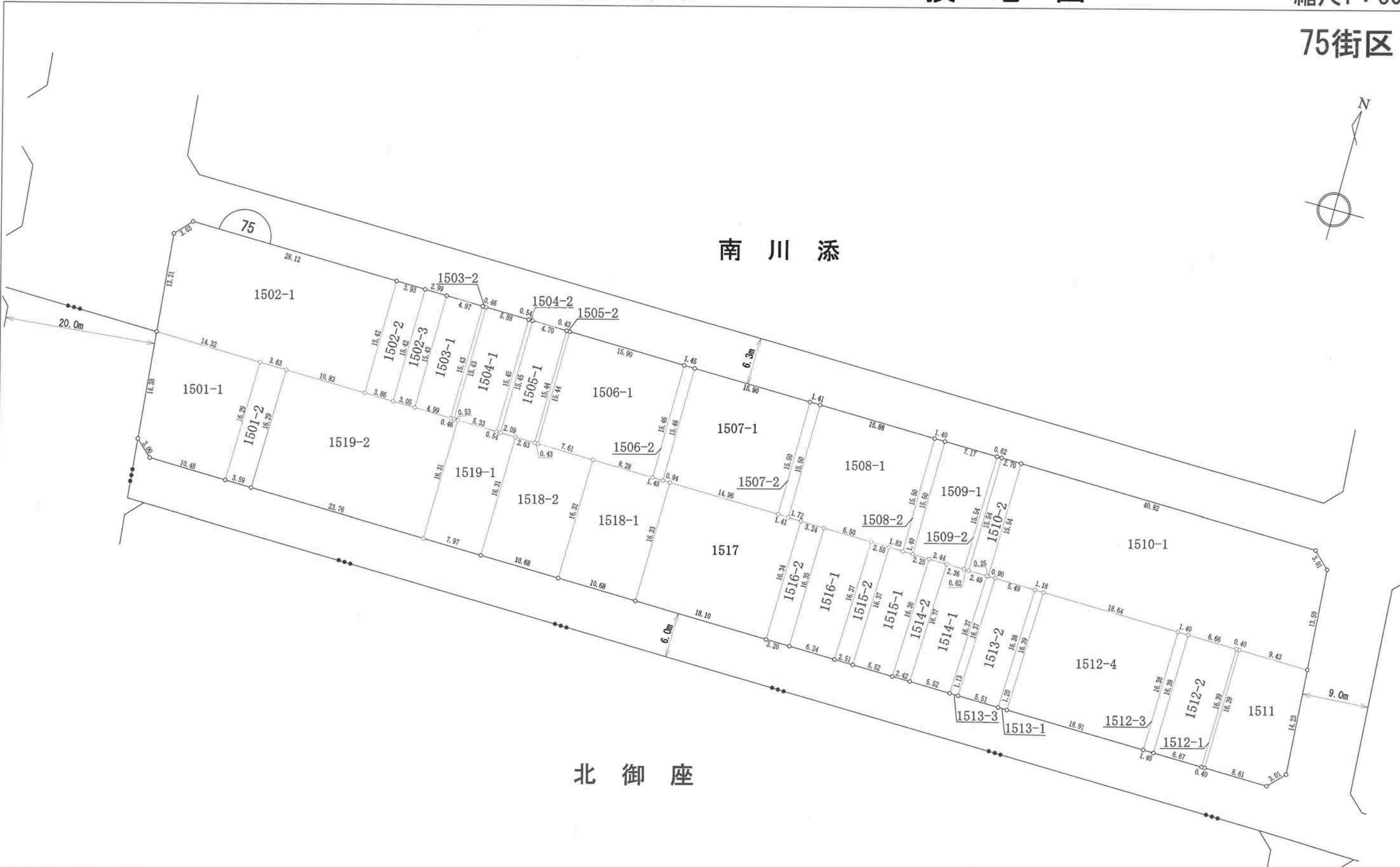


凡例	
地区界	—○—
町界	—●●●—
街区番号	∩

の部分があなたの換地です。

南川添

北御座



高知市 都市計画課

【留意事項】

- (1) 資料の記載内容は、換地処分時の状況を示したものであり、現況とは必ずしも一致しないことを十分に認識し、参考資料としてのみ利用してください。
- (2) 測量値は、当該区画整理事業施行時の測量方法によるものです。
- (3) 高知市は、この資料によって発生した直接又は間接の損失、損害等について一切の責任を負いません。

凡例	
地区界	—○—
町界	—●●—
街区番号	75

の部分があなたの換地です。

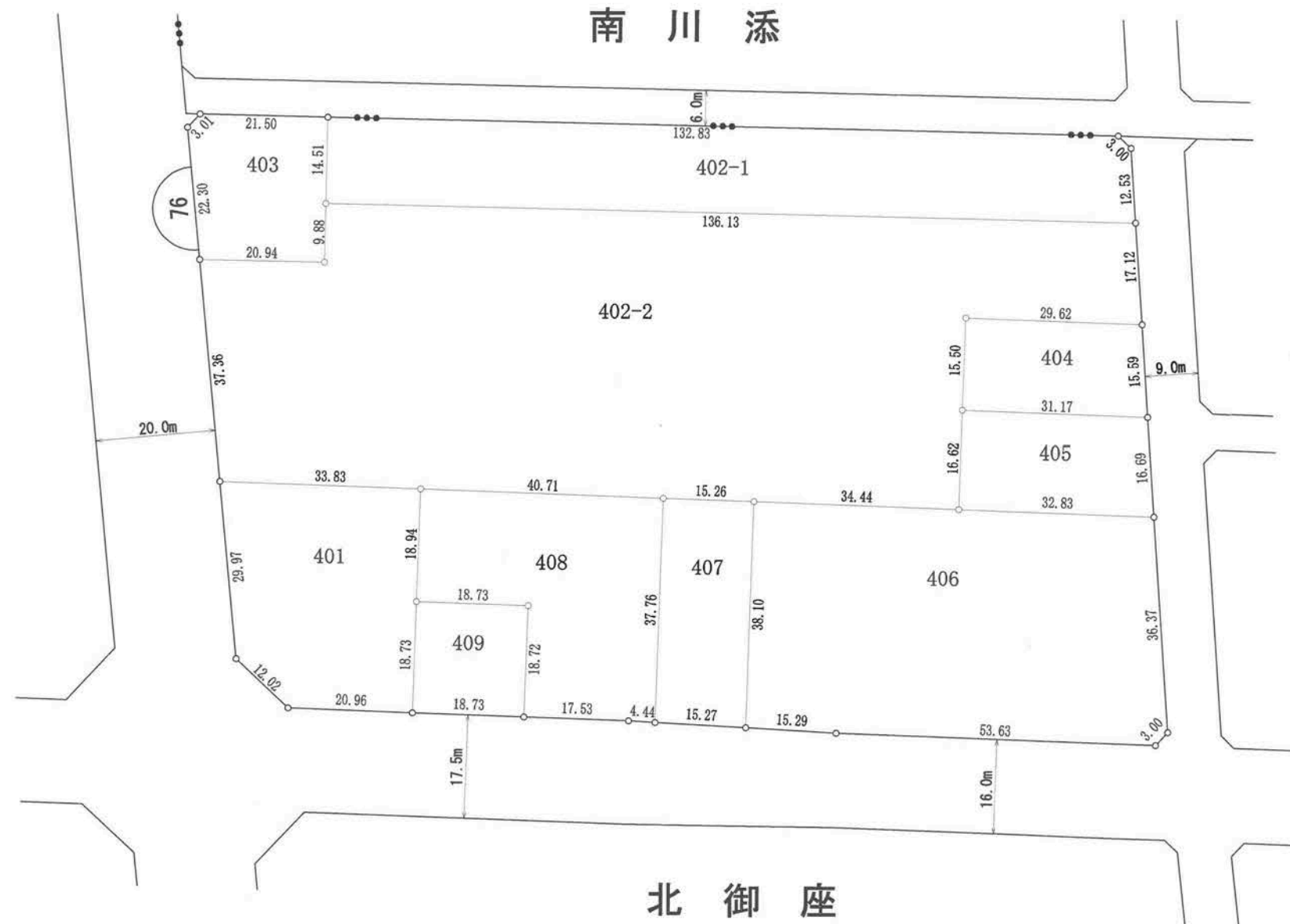


高知市 都市計画課

【留意事項】

- (1) 資料の記載内容は、換地処分時の状況を示したものであり、現況とは必ずしも一致しないことを十分に認識し、参考資料としてのみ利用してください。
- (2) 測量値は、当該区画整理事業施行時の測量方法によるものです。
- (3) 高知市は、この資料によって発生した直接又は間接の損失、損害等について一切の責任を負いません。

76街区



凡例	
地区界	—○—
町界	—●●●—
街区番号	⌒ 1 ⌒

の部分があなたの換地です。



高知市 都市計画課

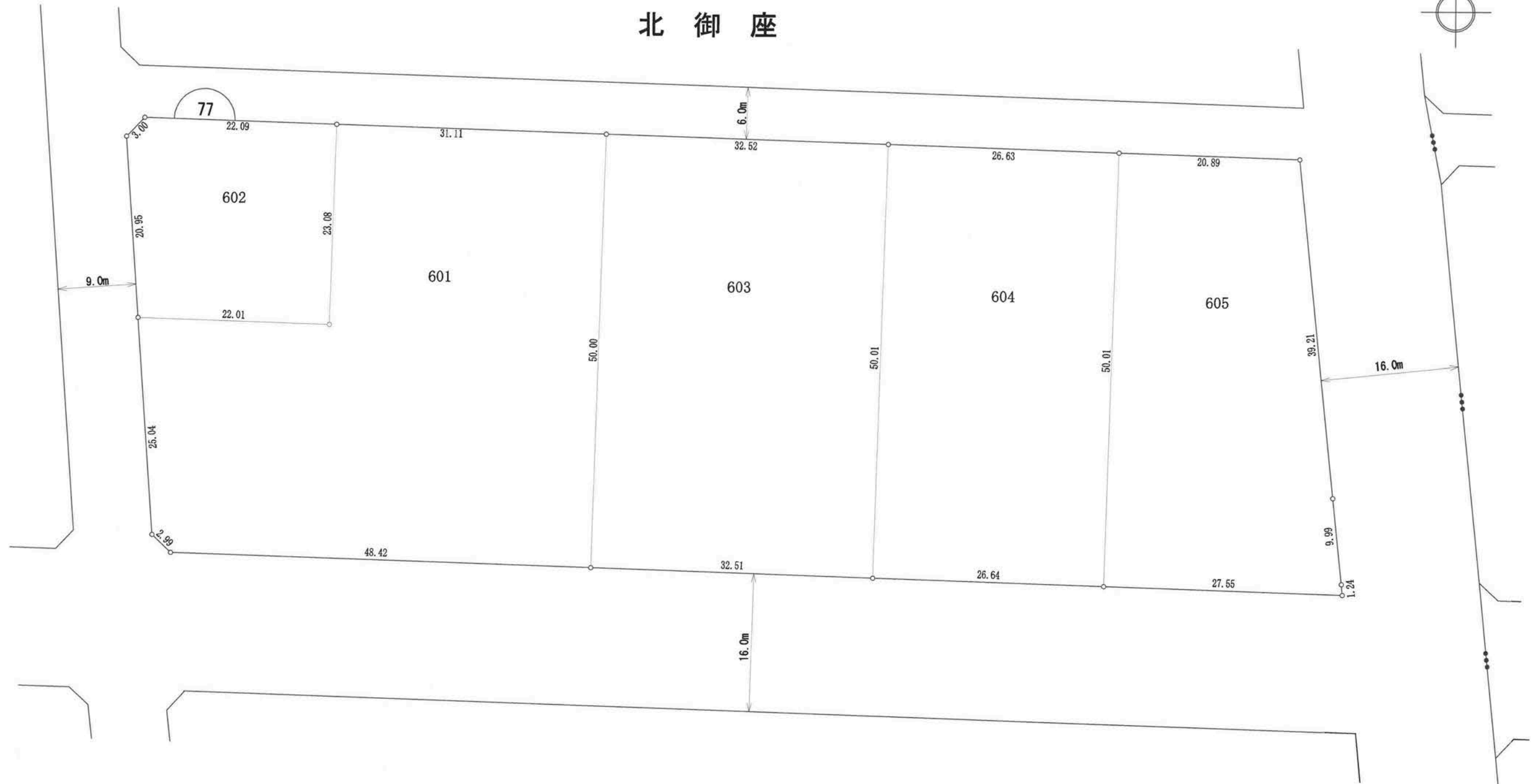
【留意事項】

- (1) 資料の記載内容は、換地処分時の状況を示したものであり、現況とは必ずしも一致しないことを十分に認識し、参考資料としてのみ利用してください。
- (2) 測量値は、当該区画整理事業施行時の測量方法によるものです。
- (3) 高知市は、この資料によって発生した直接又は間接の損失、損害等について一切の責任を負いません。

77街区



北 御 座



凡例	
地区界	—○—
町界	—●●—
街区番号	⌒ 1 ⌒

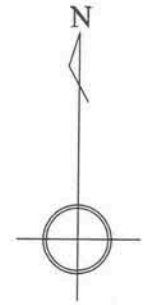
の部分があなたの換地です。

高知市 都市計画課

【留意事項】

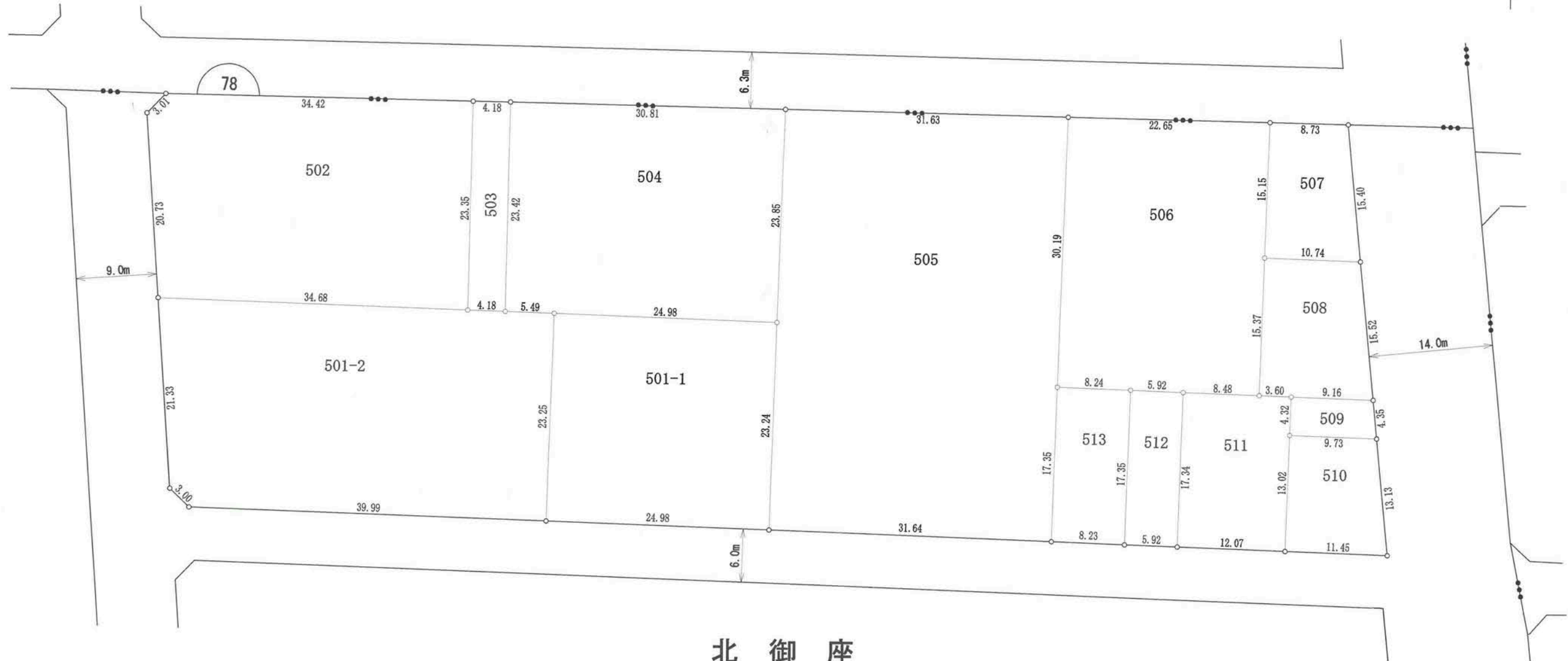
- (1) 資料の記載内容は、換地処分時の状況を示したものであり、現況とは必ずしも一致しないことを十分に認識し、参考資料としてのみ利用してください。
- (2) 測量値は、当該区画整理事業施行時の測量方法によるものです。
- (3) 高知市は、この資料によって発生した直接又は間接の損失、損害等について一切の責任を負いません。

78街区



南 川 添

北 御 座



凡例	
地区界	—○—
町界	—●●—
街区番号	⌒

の部分があなたの換地です。

高知市 都市計画課

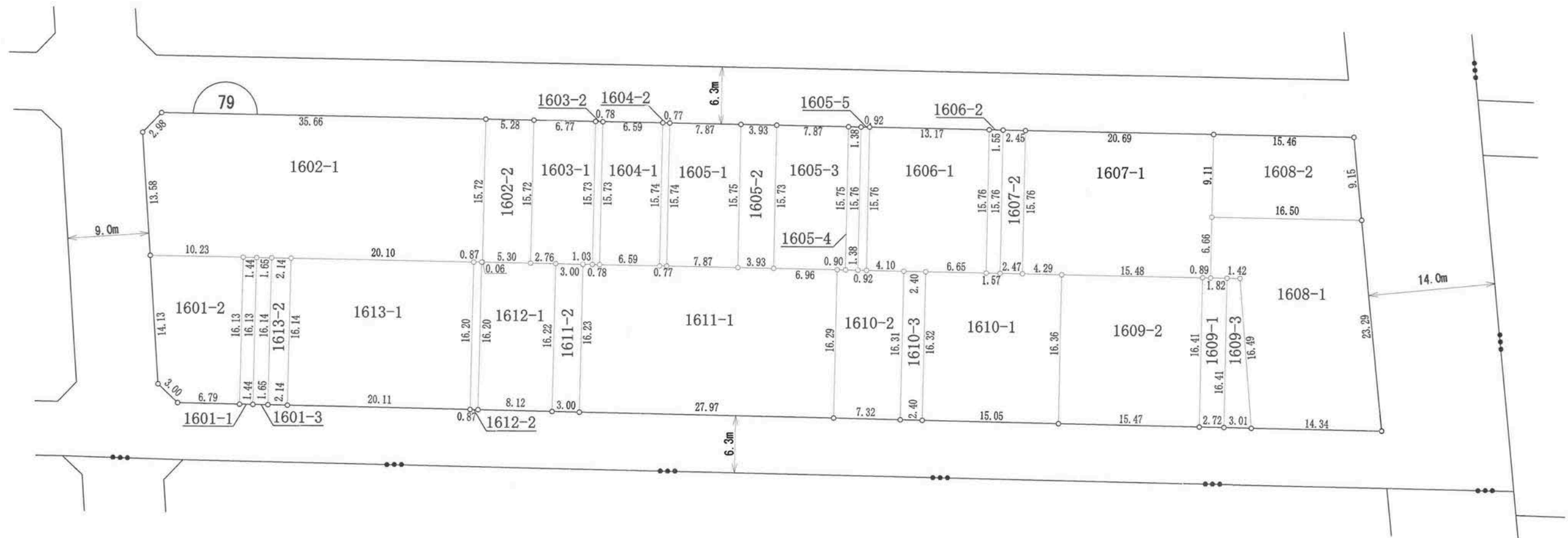
【留意事項】

- (1) 資料の記載内容は、換地処分時の状況を示したものであり、現況とは必ずしも一致しないことを十分に認識し、参考資料としてのみ利用してください。
- (2) 測量値は、当該区画整理事業施行時の測量方法によるものです。
- (3) 高知市は、この資料によって発生した直接又は間接の損失、損害等について一切の責任を負いません。

79街区

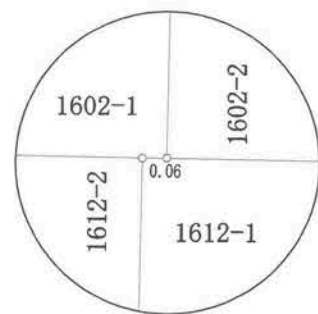


南 川 添



北 御 座

拡大図  
縮尺1:25



凡例	
地区界	—○—
町界	—●●●—
街区番号	⌒ 1 ⌒

の部分があなたの換地です。





高知市 都市計画課

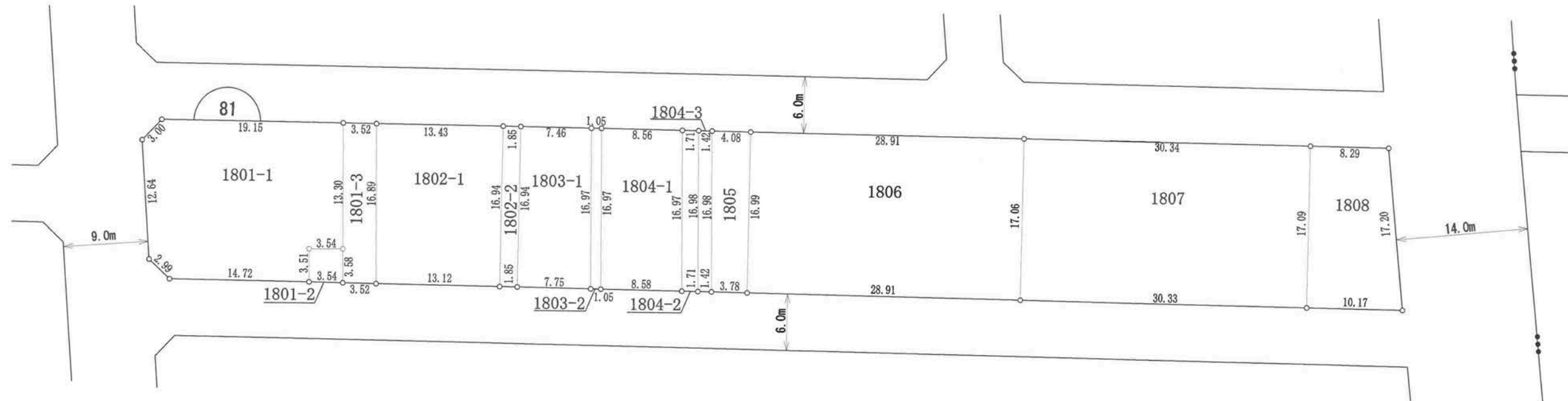
【留意事項】

- (1) 資料の記載内容は、換地処分時の状況を示したものであり、現況とは必ずしも一致しないことを十分に認識し、参考資料としてのみ利用してください。
- (2) 測量値は、当該区画整理事業施行時の測量方法によるものです。
- (3) 高知市は、この資料によって発生した直接又は間接の損失、損害等について一切の責任を負いません。

81街区



南川添



凡例	
地区界	—○—
町界	—●●●—
街区番号	⌒ 1 ⌒

の部分があなたの換地です。

高知市 都市計画課

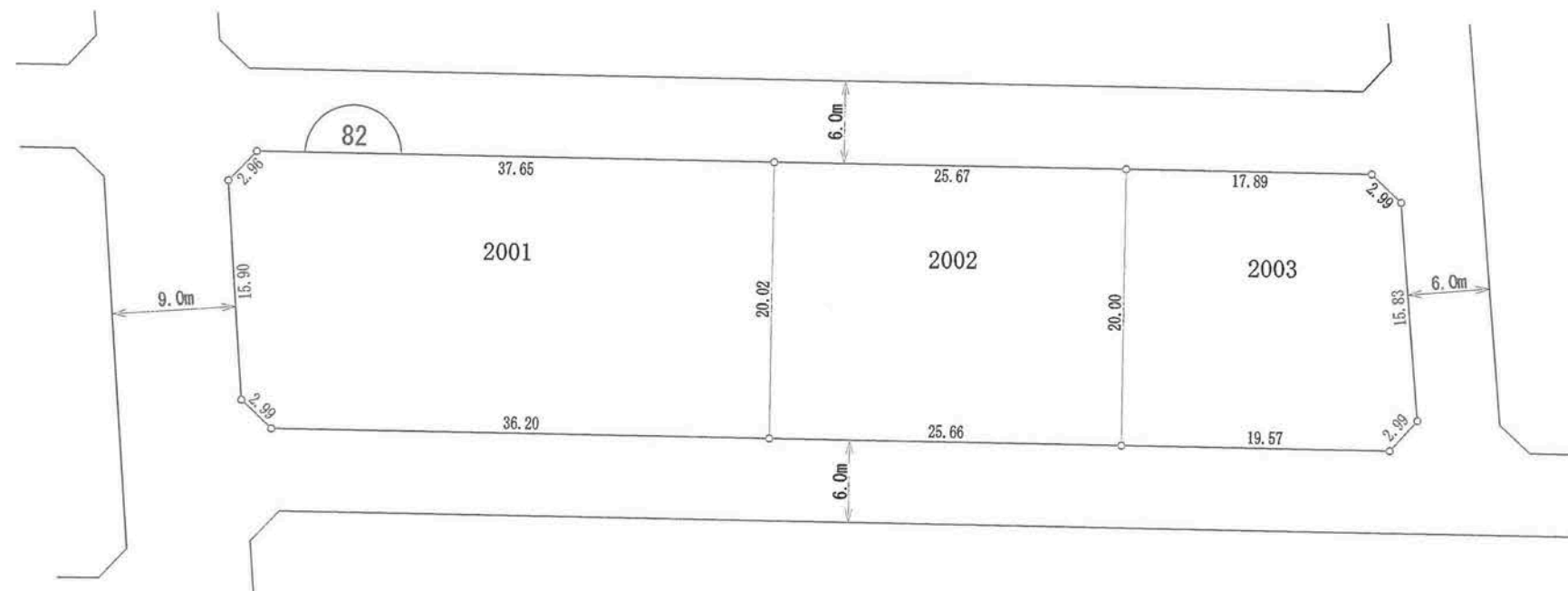
【留意事項】

- (1) 資料の記載内容は、換地処分時の状況を示したものであり、現況とは必ずしも一致しないことを十分に認識し、参考資料としてのみ利用してください。
- (2) 測量値は、当該区画整理事業施行時の測量方法によるものです。
- (3) 高知市は、この資料によって発生した直接又は間接の損失、損害等について一切の責任を負いません。

82街区



南 川 添



凡例	
地区界	—○—
町界	—●●●—
街区番号	⤴ 1 ⤵

の部分があなたの換地です。



高知市 都市計画課

【留意事項】

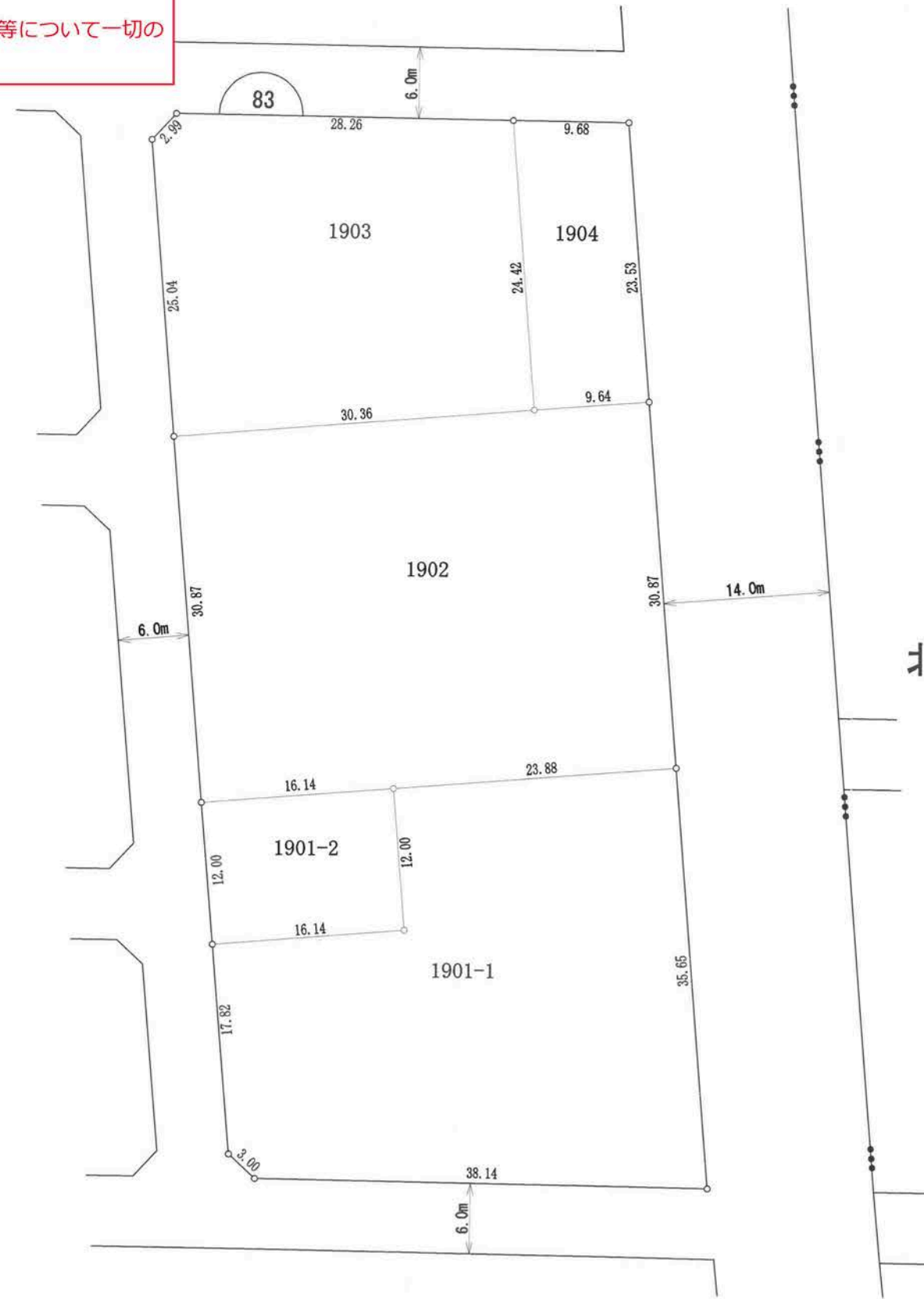
- (1) 資料の記載内容は、換地処分時の状況を示したものであり、現況とは必ずしも一致しないことを十分に認識し、参考資料としてのみ利用してください。
- (2) 測量値は、当該区画整理事業施行時の測量方法によるものです。
- (3) 高知市は、この資料によって発生した直接又は間接の損失、損害等について一切の責任を負いません。

83街区



南川添

北久保



凡例	
地区界	—○—
町界	—●●—
街区番号	⤴ 1 ⤵

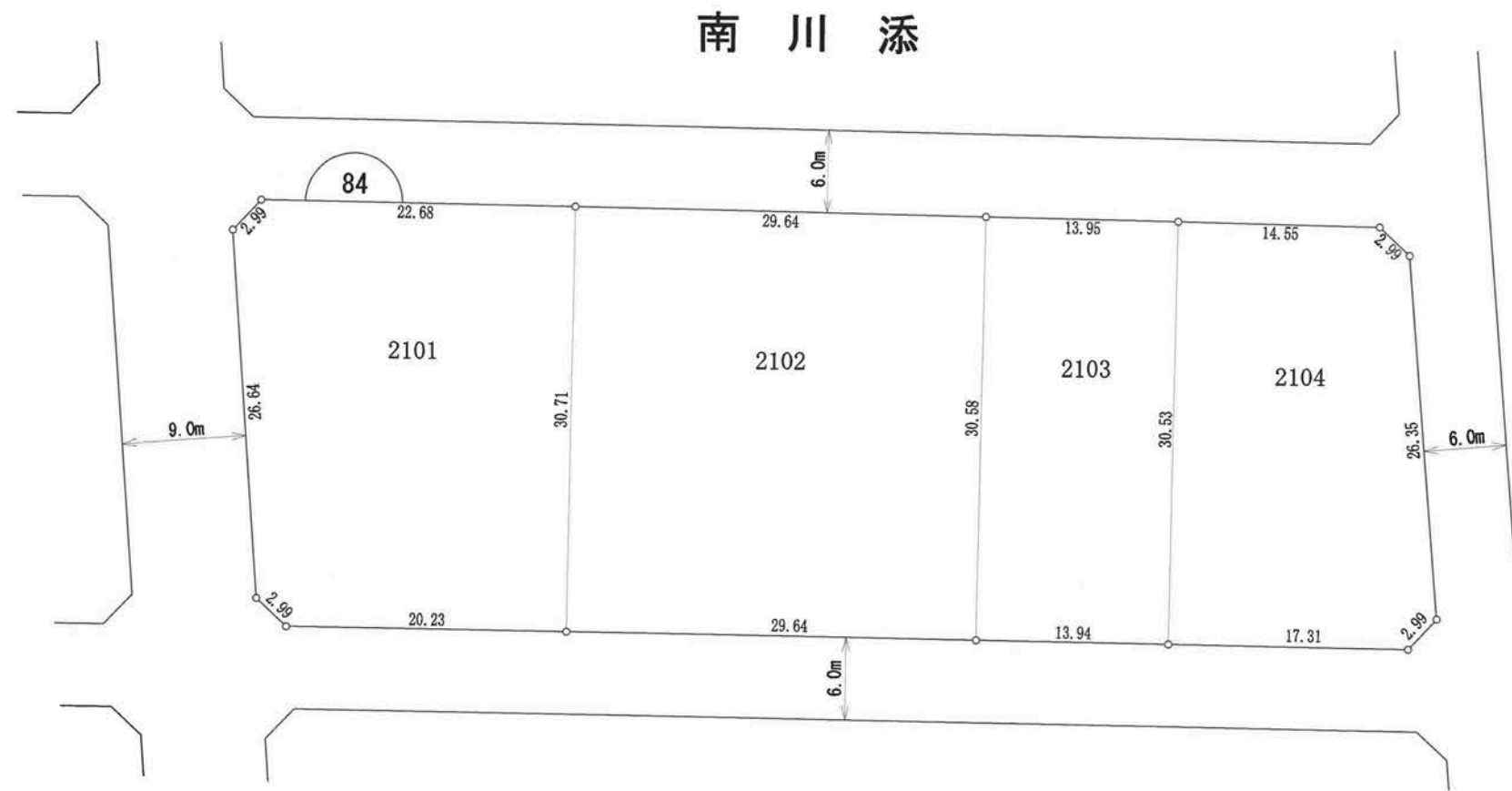
の部分があなたの換地です。

高知市 都市計画課

【留意事項】

- (1) 資料の記載内容は、換地処分時の状況を示したものであり、現況とは必ずしも一致しないことを十分に認識し、参考資料としてのみ利用してください。
- (2) 測量値は、当該区画整理事業施行時の測量方法によるものです。
- (3) 高知市は、この資料によって発生した直接又は間接の損失、損害等について一切の責任を負いません。

84街区



凡例	
地区界	—○—
町界	—●●—
街区番号	⤴ 1

の部分があなたの換地です。

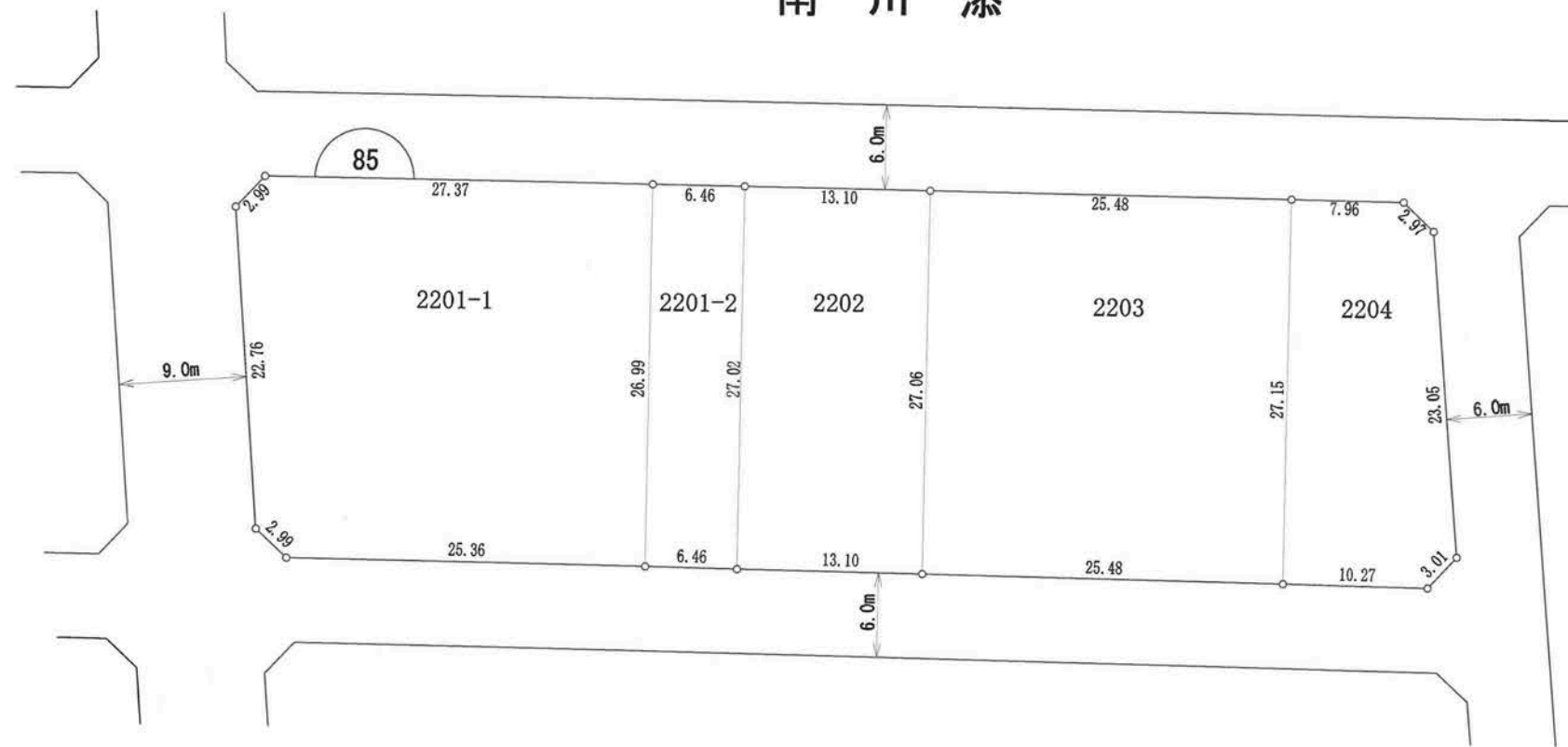
高知市 都市計画課

【留意事項】

- (1) 資料の記載内容は、換地処分時の状況を示したものであり、現況とは必ずしも一致しないことを十分に認識し、参考資料としてのみ利用してください。
- (2) 測量値は、当該区画整理事業施行時の測量方法によるものです。
- (3) 高知市は、この資料によって発生した直接又は間接の損失、損害等について一切の責任を負いません。



南 川 添



凡例	
地区界	—○—
町界	—●—
街区番号	⌒ 1 ⌒

の部分があなたの換地です。

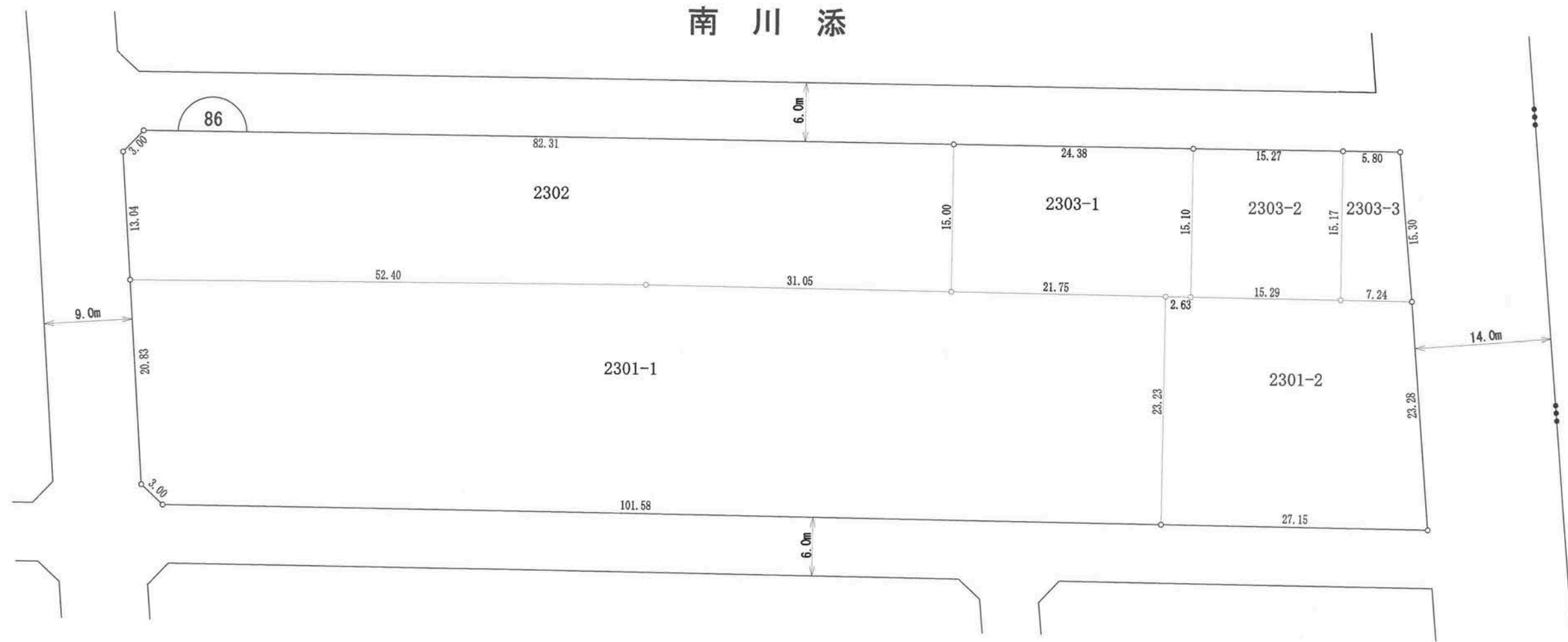


高知市 都市計画課

【留意事項】

- (1) 資料の記載内容は、換地処分時の状況を示したものであり、現況とは必ずしも一致しないことを十分に認識し、参考資料としてのみ利用してください。
- (2) 測量値は、当該区画整理事業施行時の測量方法によるものです。
- (3) 高知市は、この資料によって発生した直接又は間接の損失、損害等について一切の責任を負いません。

86街区



凡例	
地区界	—○—
町界	—●●—
街区番号	⌒ 1 ⌒

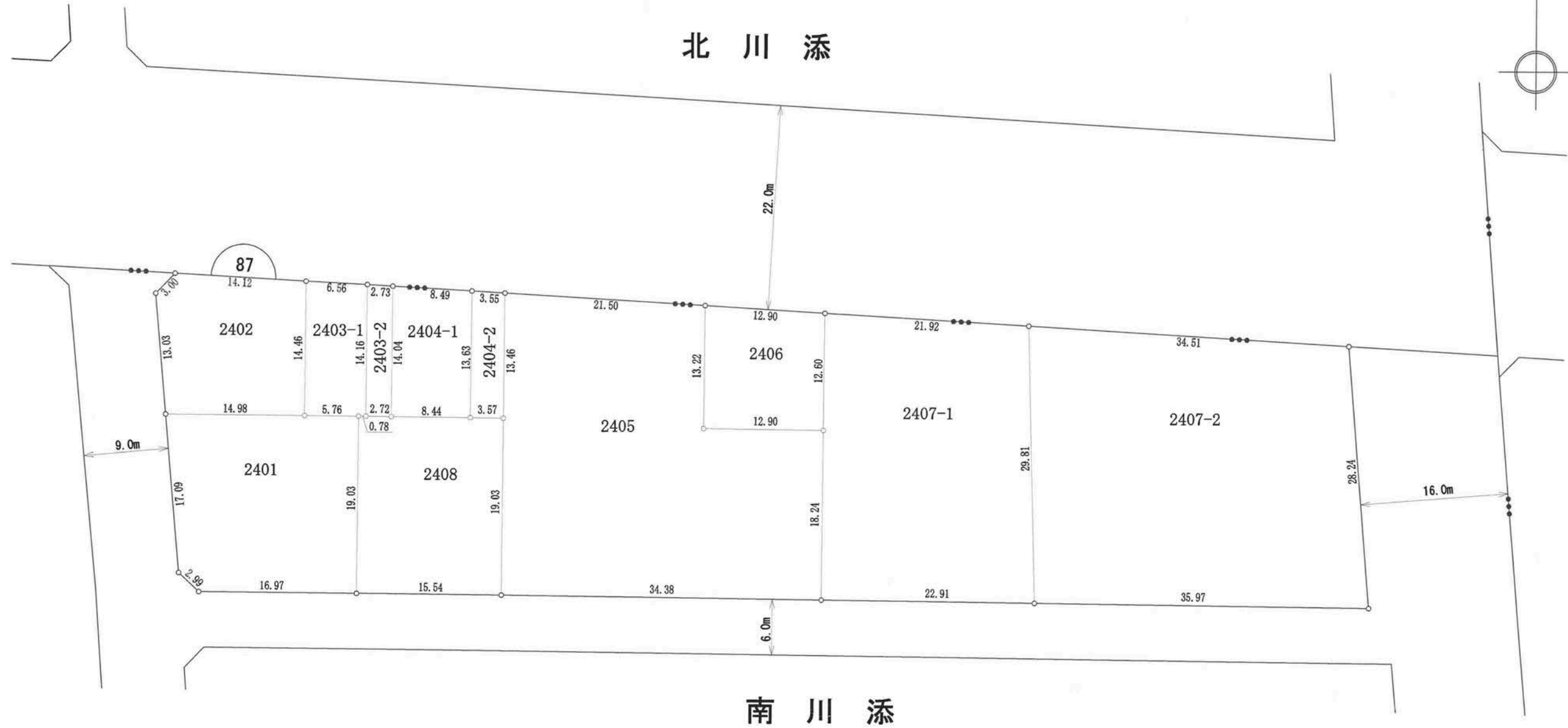
の部分があなたの換地です。

高知市 都市計画課

【留意事項】

- (1) 資料の記載内容は、換地処分時の状況を示したものであり、現況とは必ずしも一致しないことを十分に認識し、参考資料としてのみ利用してください。
- (2) 測量値は、当該区画整理事業施行時の測量方法によるものです。
- (3) 高知市は、この資料によって発生した直接又は間接の損失、損害等について一切の責任を負いません。

87街区



凡例	
地区界	—○—
町界	—●●●—
街区番号	⌒ 1 ⌒

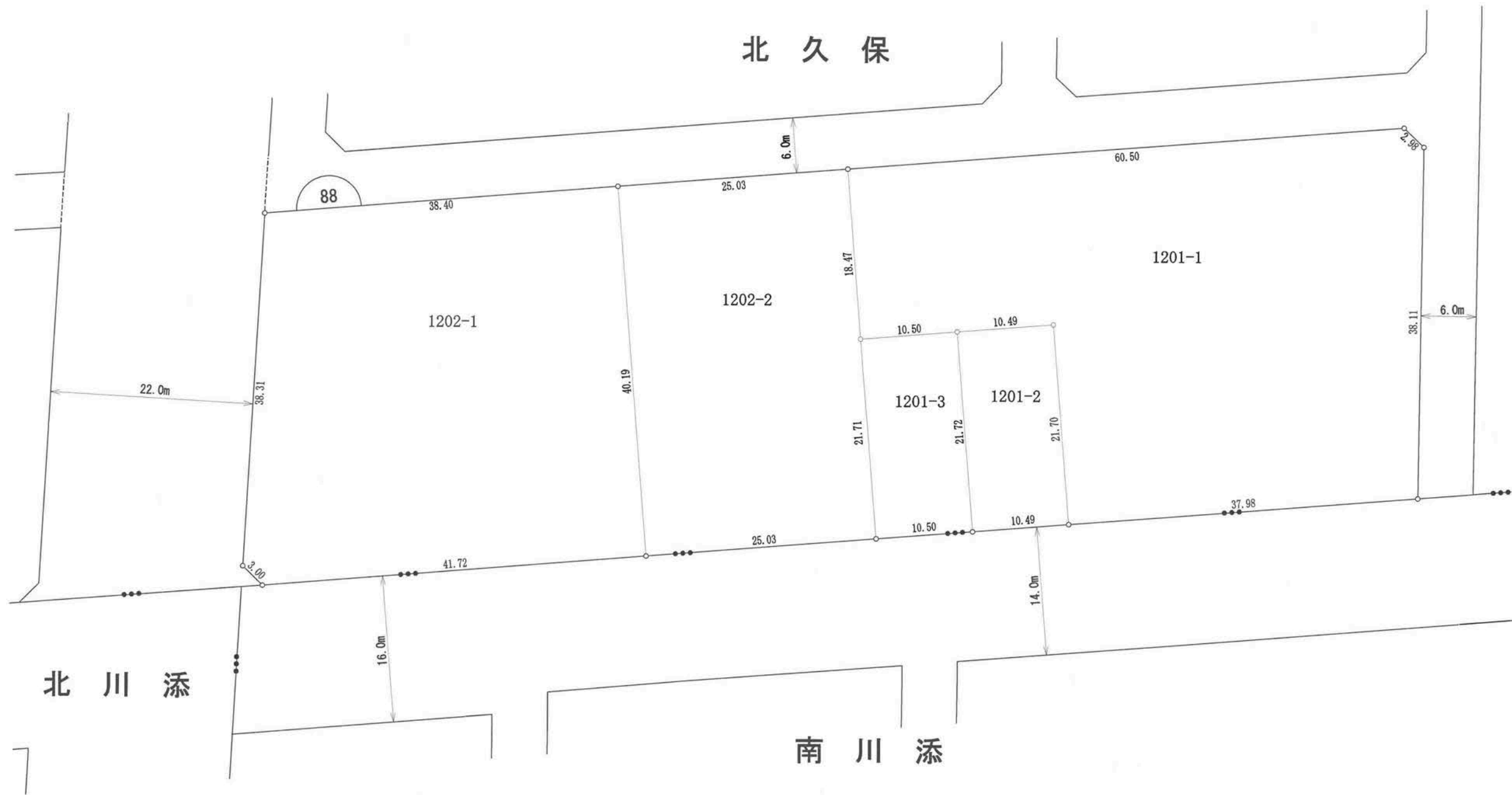
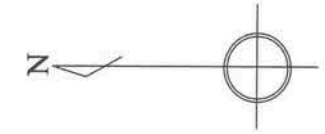
の部分があなたの換地です。

高知市 都市計画課

【留意事項】

- (1) 資料の記載内容は、換地処分時の状況を示したものであり、現況とは必ずしも一致しないことを十分に認識し、参考資料としてのみ利用してください。
- (2) 測量値は、当該区画整理事業施行時の測量方法によるものです。
- (3) 高知市は、この資料によって発生した直接又は間接の損失、損害等について一切の責任を負いません。

88街区



凡例	
地区界	—○—
町界	—●●●—
街区番号	⌒

の部分があなたの換地です。



高知市 都市計画課

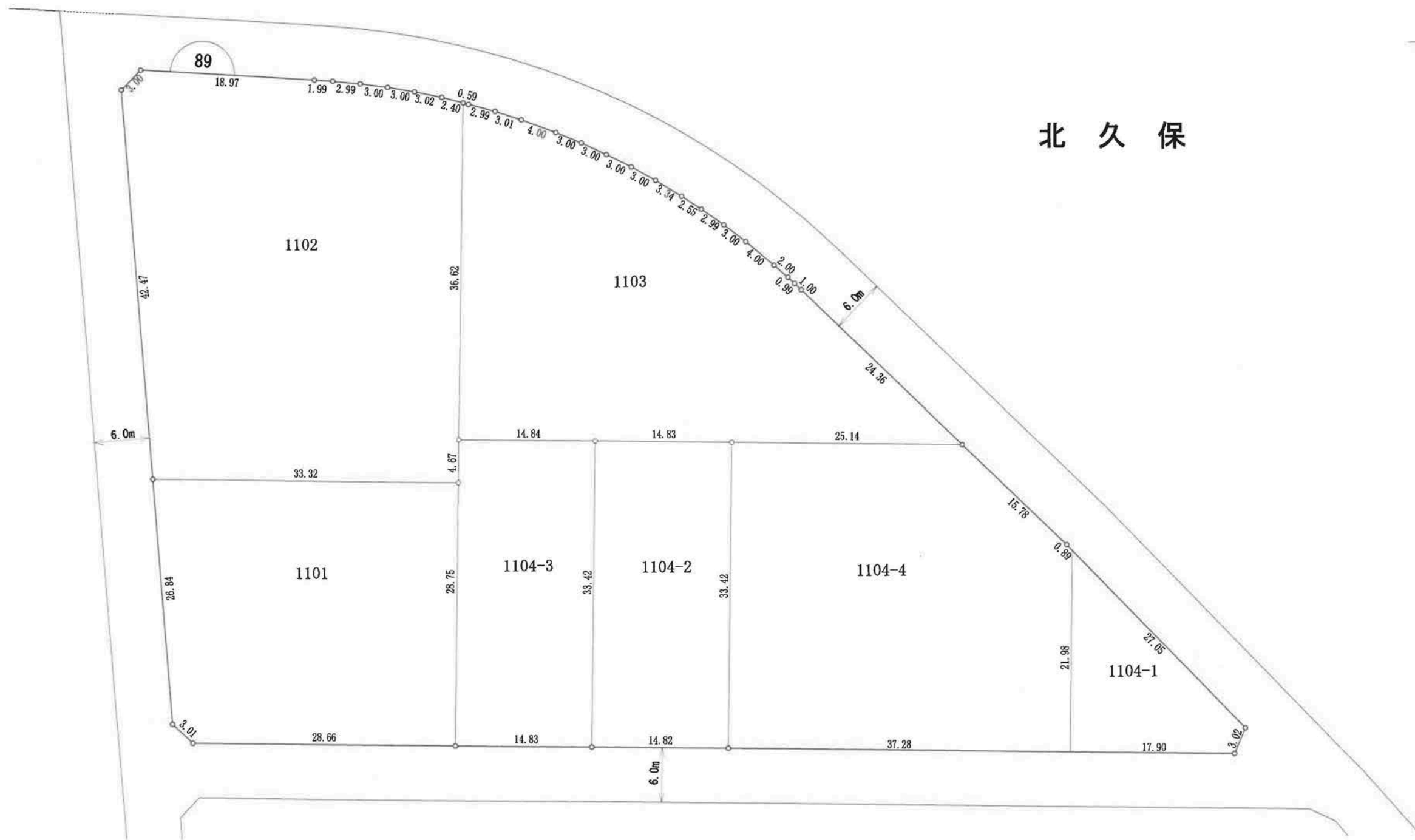
89街区

【留意事項】

- (1) 資料の記載内容は、換地処分時の状況を示したものであり、現況とは必ずしも一致しないことを十分に認識し、参考資料としてのみ利用してください。
- (2) 測量値は、当該区画整理事業施行時の測量方法によるものです。
- (3) 高知市は、この資料によって発生した直接又は間接の損失、損害等について一切の責任を負いません。



北久保



凡例	
地区界	—○—
町界	—●—
街区番号	①

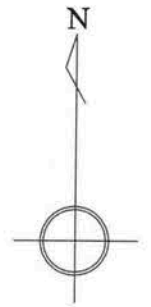
の部分があなたの換地です。

高知市 都市計画課

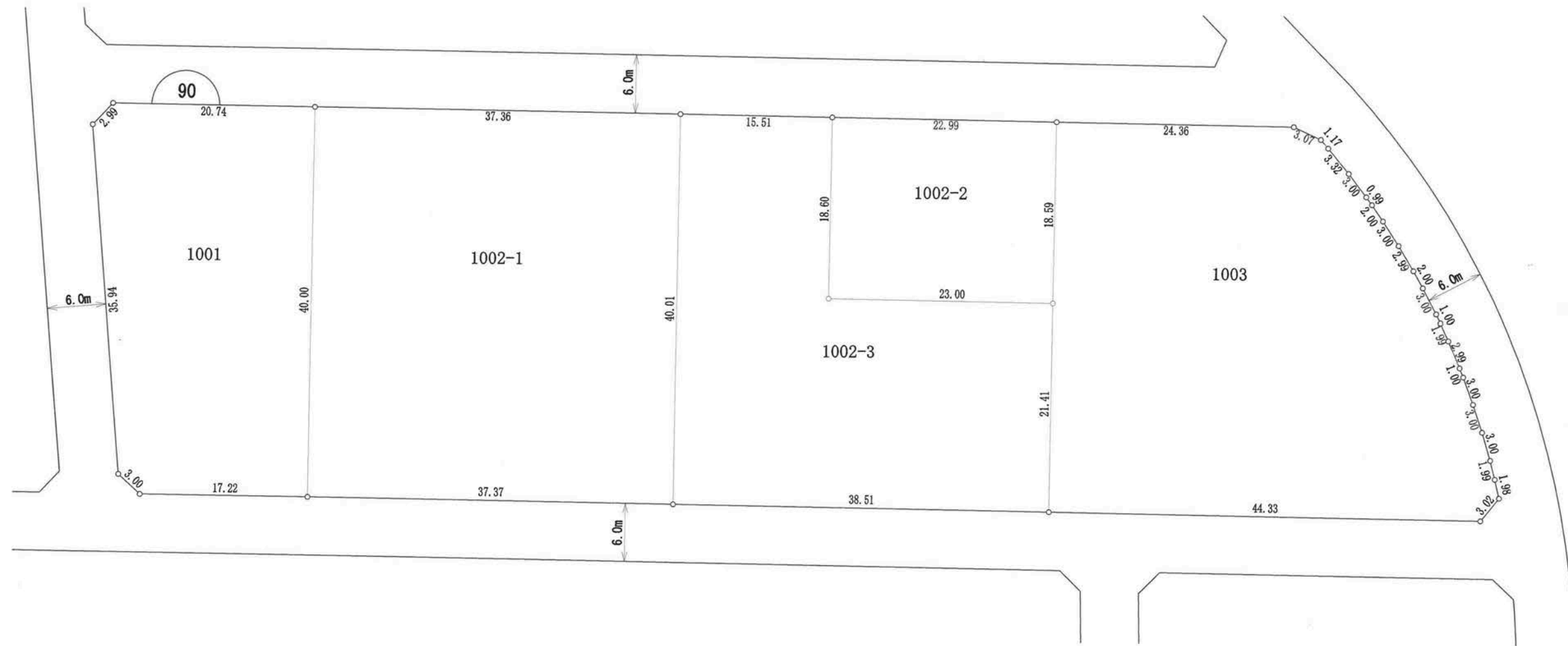
【留意事項】

- (1) 資料の記載内容は、換地処分時の状況を示したものであり、現況とは必ずしも一致しないことを十分に認識し、参考資料としてのみ利用してください。
- (2) 測量値は、当該区画整理事業施行時の測量方法によるものです。
- (3) 高知市は、この資料によって発生した直接又は間接の損失、損害等について一切の責任を負いません。

90街区



北 久 保



凡例	
地区界	—○—
町界	—●●●—
街区番号	⌒ 1 ⌒

の部分があなたの換地です。

高知市 都市計画課

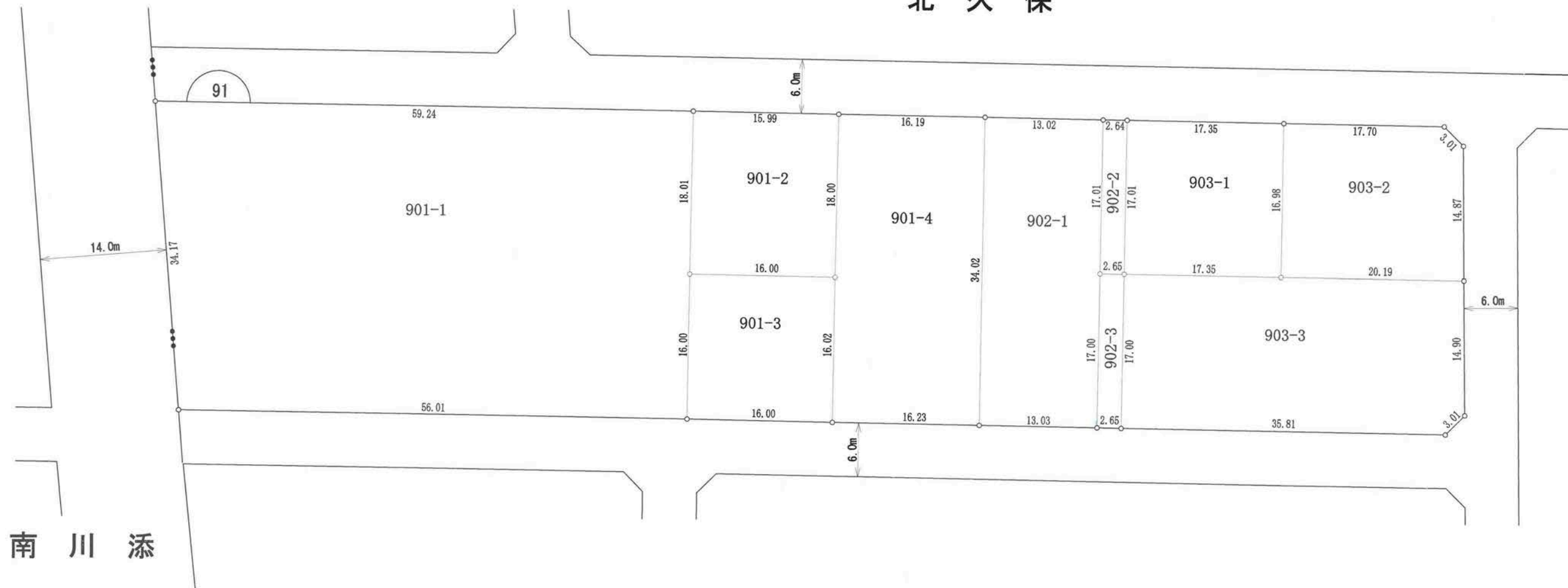
【留意事項】

- (1) 資料の記載内容は、換地処分時の状況を示したものであり、現況とは必ずしも一致しないことを十分に認識し、参考資料としてのみ利用してください。
- (2) 測量値は、当該区画整理事業施行時の測量方法によるものです。
- (3) 高知市は、この資料によって発生した直接又は間接の損失、損害等について一切の責任を負いません。

91街区



北久保



凡例	
地区界	—○—
町界	—●●—
街区番号	⌒ 1 ⌒

の部分があなたの換地です。



高知市 都市計画課

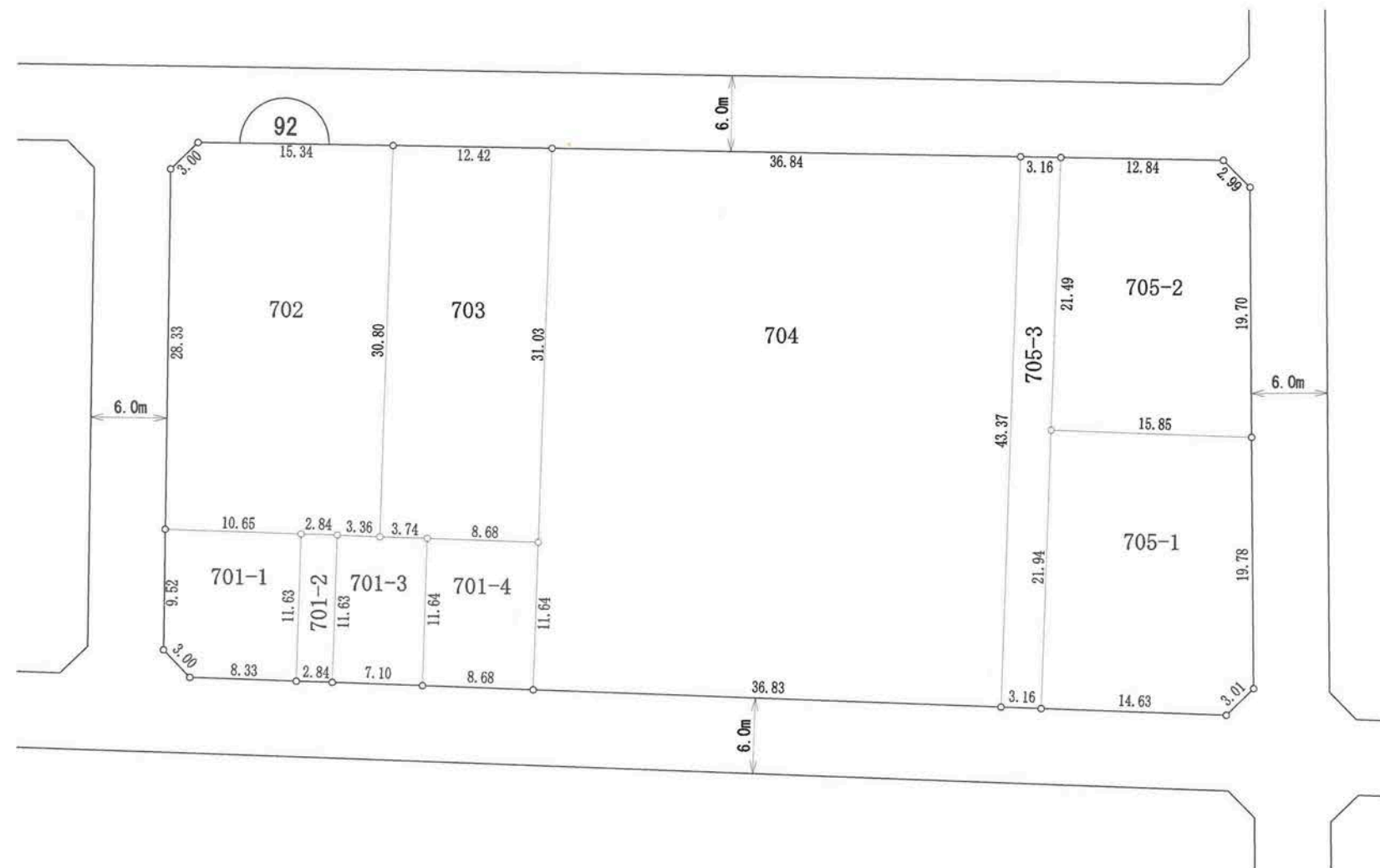
【留意事項】

- (1) 資料の記載内容は、換地処分時の状況を示したものであり、現況とは必ずしも一致しないことを十分に認識し、参考資料としてのみ利用してください。
- (2) 測量値は、当該区画整理事業施行時の測量方法によるものです。
- (3) 高知市は、この資料によって発生した直接又は間接の損失、損害等について一切の責任を負いません。

92街区



北久保



凡例	
地区界	—○—
町界	—●●—
街区番号	⌒ 1 ⌒

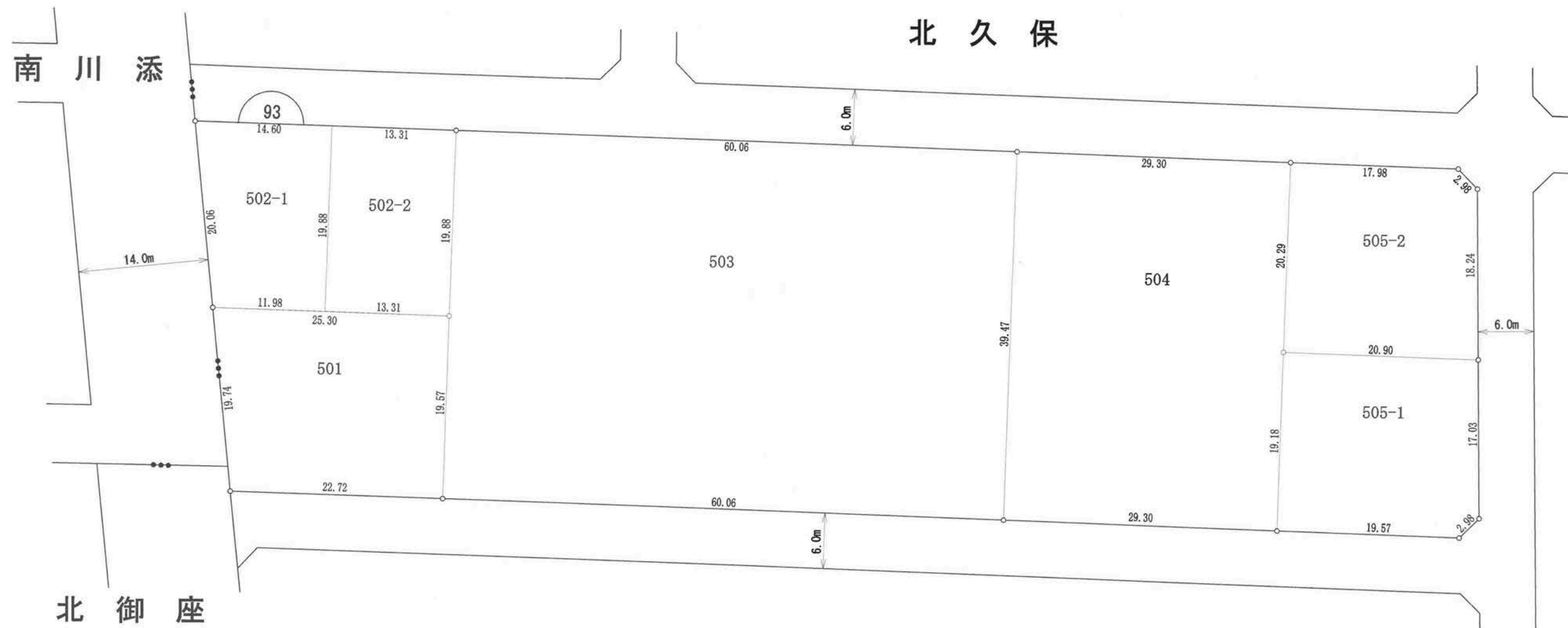
の部分があなたの換地です。

高知市 都市計画課

【留意事項】

- (1) 資料の記載内容は、換地処分時の状況を示したものであり、現況とは必ずしも一致しないことを十分に認識し、参考資料としてのみ利用してください。
- (2) 測量値は、当該区画整理事業施行時の測量方法によるものです。
- (3) 高知市は、この資料によって発生した直接又は間接の損失、損害等について一切の責任を負いません。

93街区



凡例	
地区界	—○—
町界	—●●●—
街区番号	⌒ 1


の部分があなたの換地です。

高知市 都市計画課

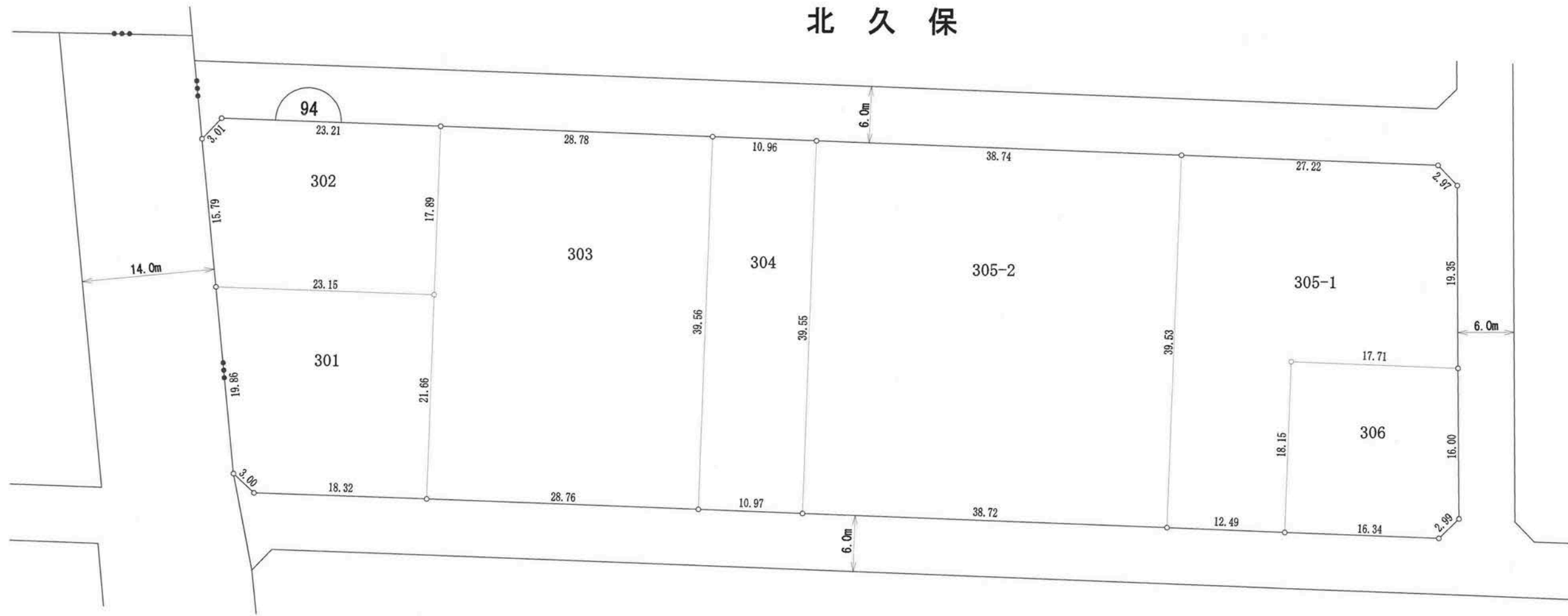
【留意事項】

- (1) 資料の記載内容は、換地処分時の状況を示したものであり、現況とは必ずしも一致しないことを十分に認識し、参考資料としてのみ利用してください。
- (2) 測量値は、当該区画整理事業施行時の測量方法によるものです。
- (3) 高知市は、この資料によって発生した直接又は間接の損失、損害等について一切の責任を負いません。

94街区



北久保



北御座

凡例	
地区界	—○—
町界	—●●●—
街区番号	⌒ 1

の部分があなたの換地です。

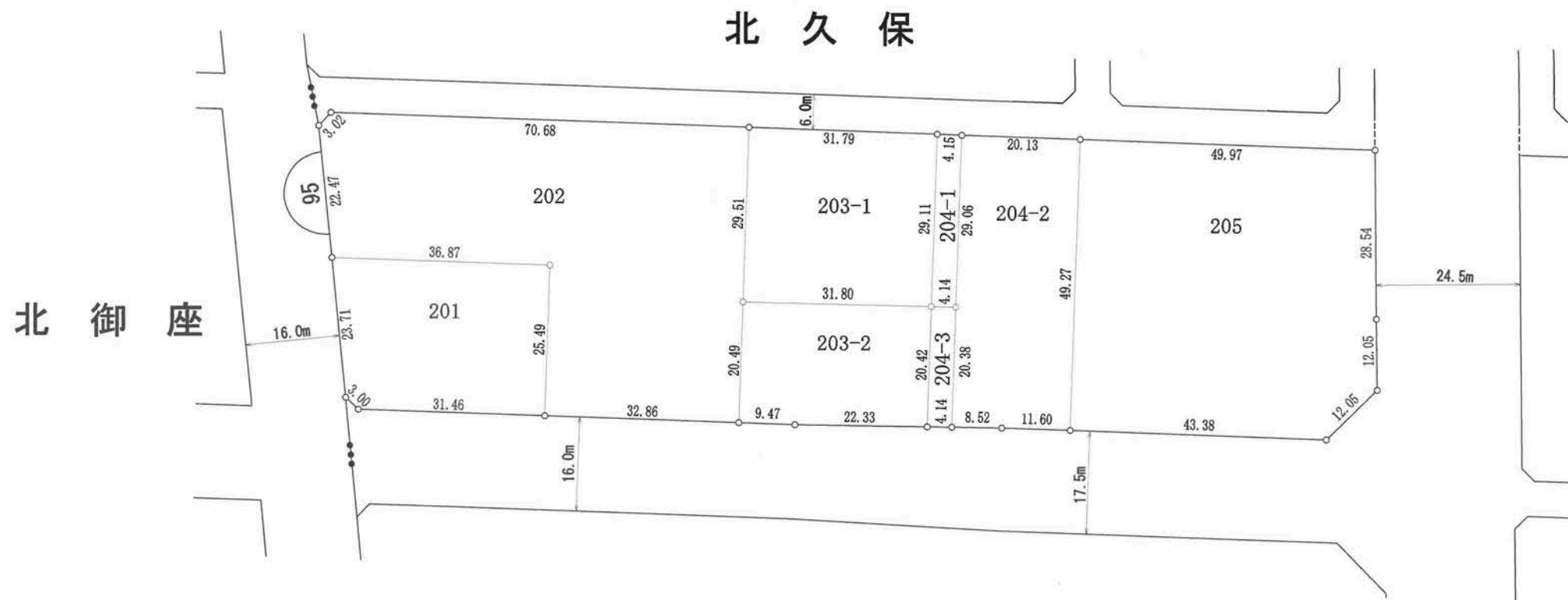


高知市 都市計画課

【留意事項】

- (1) 資料の記載内容は、換地処分時の状況を示したものであり、現況とは必ずしも一致しないことを十分に認識し、参考資料としてのみ利用してください。
- (2) 測量値は、当該区画整理事業施行時の測量方法によるものです。
- (3) 高知市は、この資料によって発生した直接又は間接の損失、損害等について一切の責任を負いません。

95街区



凡例	
地区界	—○—
町界	—●●—
街区番号	⌒

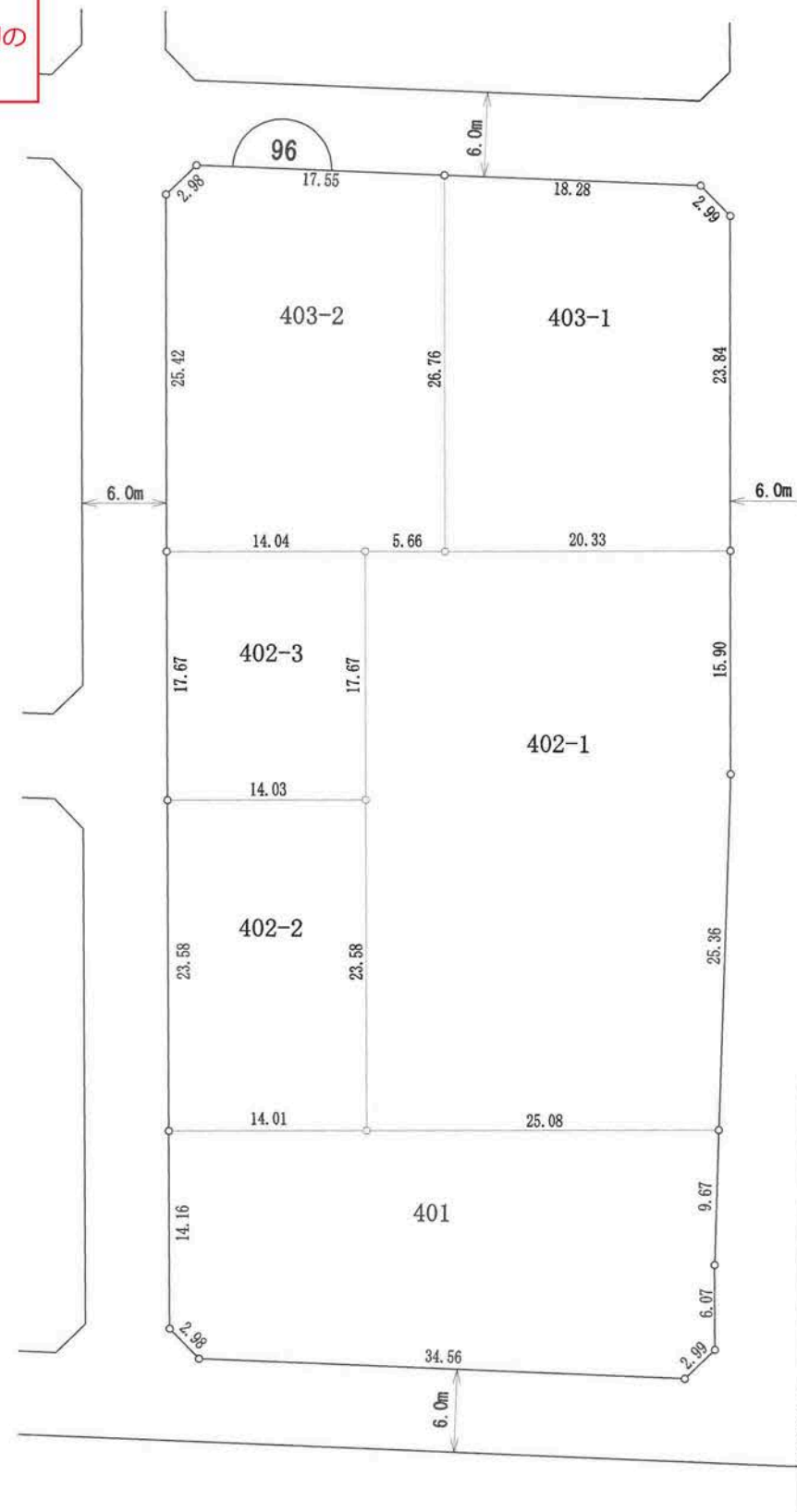
の部分があなたの換地です。

高知市 都市計画課

【留意事項】

- (1) 資料の記載内容は、換地処分時の状況を示したものであり、現況とは必ずしも一致しないことを十分に認識し、参考資料としてのみ利用してください。
- (2) 測量値は、当該区画整理事業施行時の測量方法によるものです。
- (3) 高知市は、この資料によって発生した直接又は間接の損失、損害等について一切の責任を負いません。

96街区



北久保

凡例	
地区界	—○—
町界	—●—
街区番号	⌒

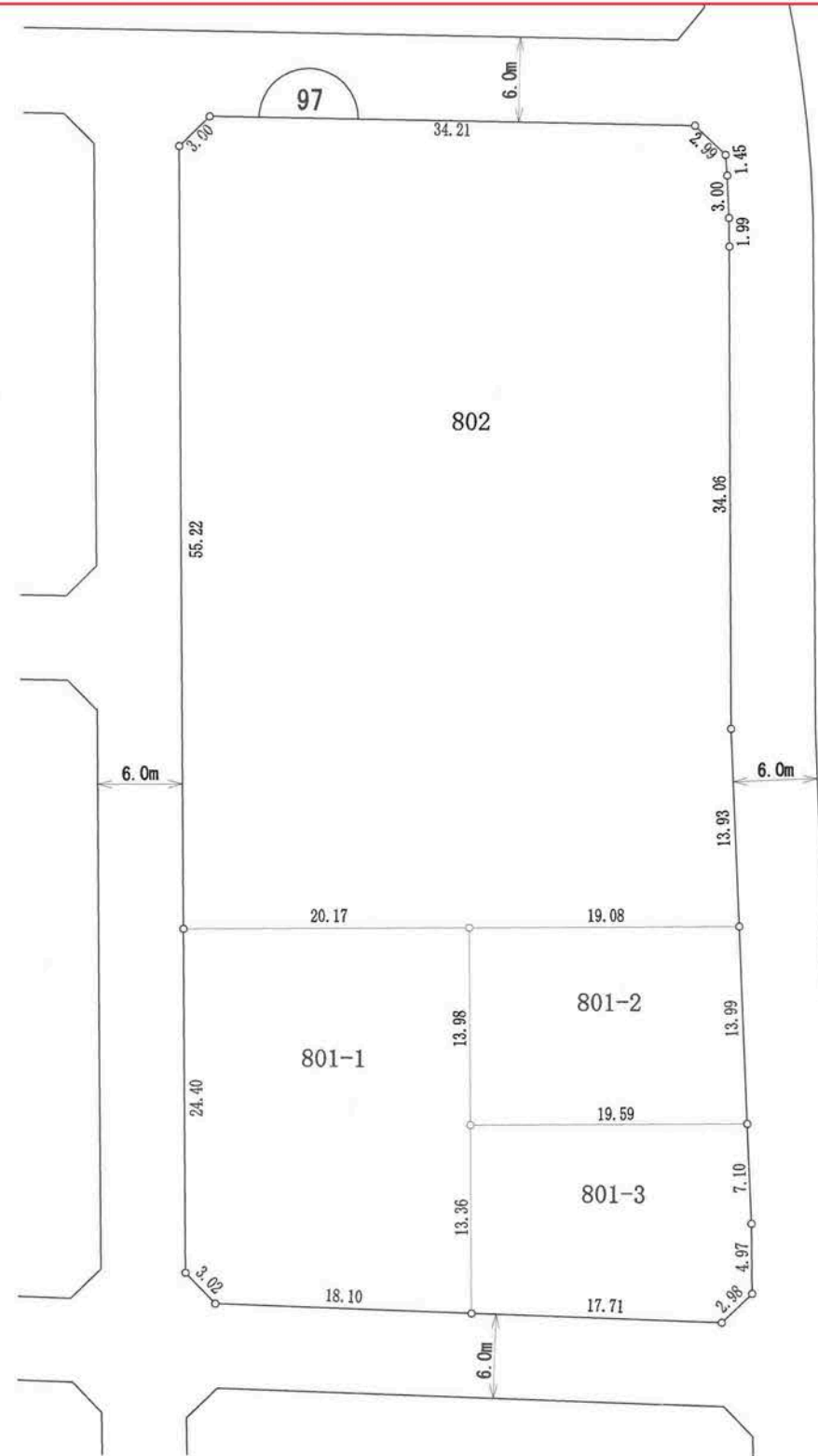
の部分があなたの換地です。

高知市 都市計画課

【留意事項】

- (1) 資料の記載内容は、換地処分時の状況を示したものであり、現況とは必ずしも一致しないことを十分に認識し、参考資料としてのみ利用してください。
- (2) 測量値は、当該区画整理事業施行時の測量方法によるものです。
- (3) 高知市は、この資料によって発生した直接又は間接の損失、損害等について一切の責任を負いません。

97街区



北久保

凡例	
地区界	—○—
町界	—●—
街区番号	⌒ 1

の部分があなたの換地です。

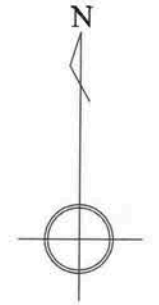


高知市 都市計画課

【留意事項】

- (1) 資料の記載内容は、換地処分時の状況を示したものであり、現況とは必ずしも一致しないことを十分に認識し、参考資料としてのみ利用してください。
- (2) 測量値は、当該区画整理事業施行時の測量方法によるものです。
- (3) 高知市は、この資料によって発生した直接又は間接の損失、損害等について一切の責任を負いません。

98街区



北久保

凡例	
地区界	—○—
町界	—●—
街区番号	⌒

の部分があなたの換地です。

高知市 都市計画課

【留意事項】

- (1) 資料の記載内容は、換地処分時の状況を示したものであり、現況とは必ずしも一致しないことを十分に認識し、参考資料としてのみ利用してください。
- (2) 測量値は、当該区画整理事業施行時の測量方法によるものです。
- (3) 高知市は、この資料によって発生した直接又は間接の損失、損害等について一切の責任を負いません。

99街区



凡例	
地区界	—○—
町界	—●●—
街区番号	⌒

の部分があなたの換地です。

高知市 都市計画課

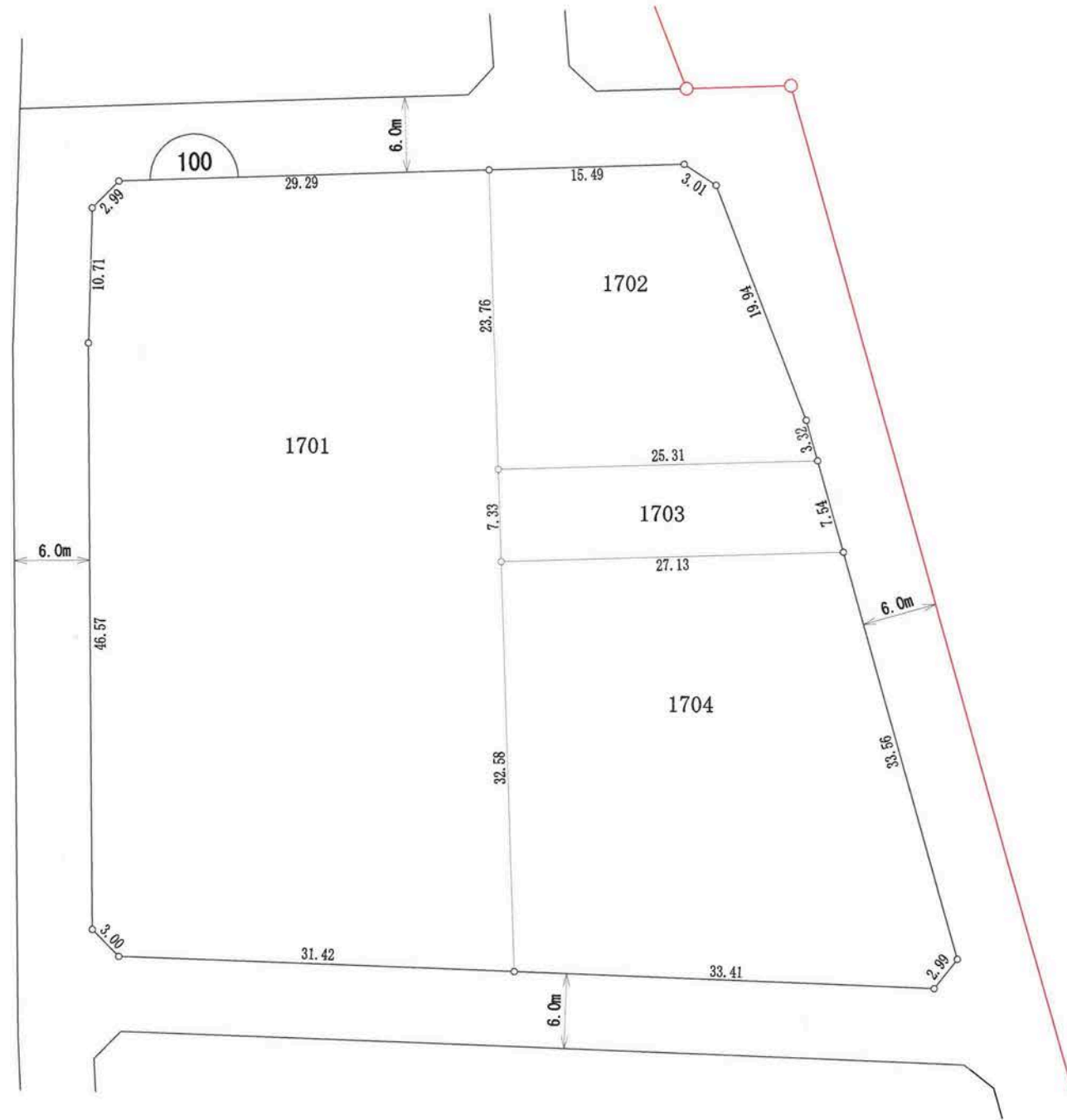
【留意事項】

- (1) 資料の記載内容は、換地処分時の状況を示したものであり、現況とは必ずしも一致しないことを十分に認識し、参考資料としてのみ利用してください。
- (2) 測量値は、当該区画整理事業施行時の測量方法によるものです。
- (3) 高知市は、この資料によって発生した直接又は間接の損失、損害等について一切の責任を負いません。

100街区



北久保



凡例	
地区界	—○—
町界	—●●—
街区番号	⊖ 1

の部分があなたの換地です。



高知市 都市計画課

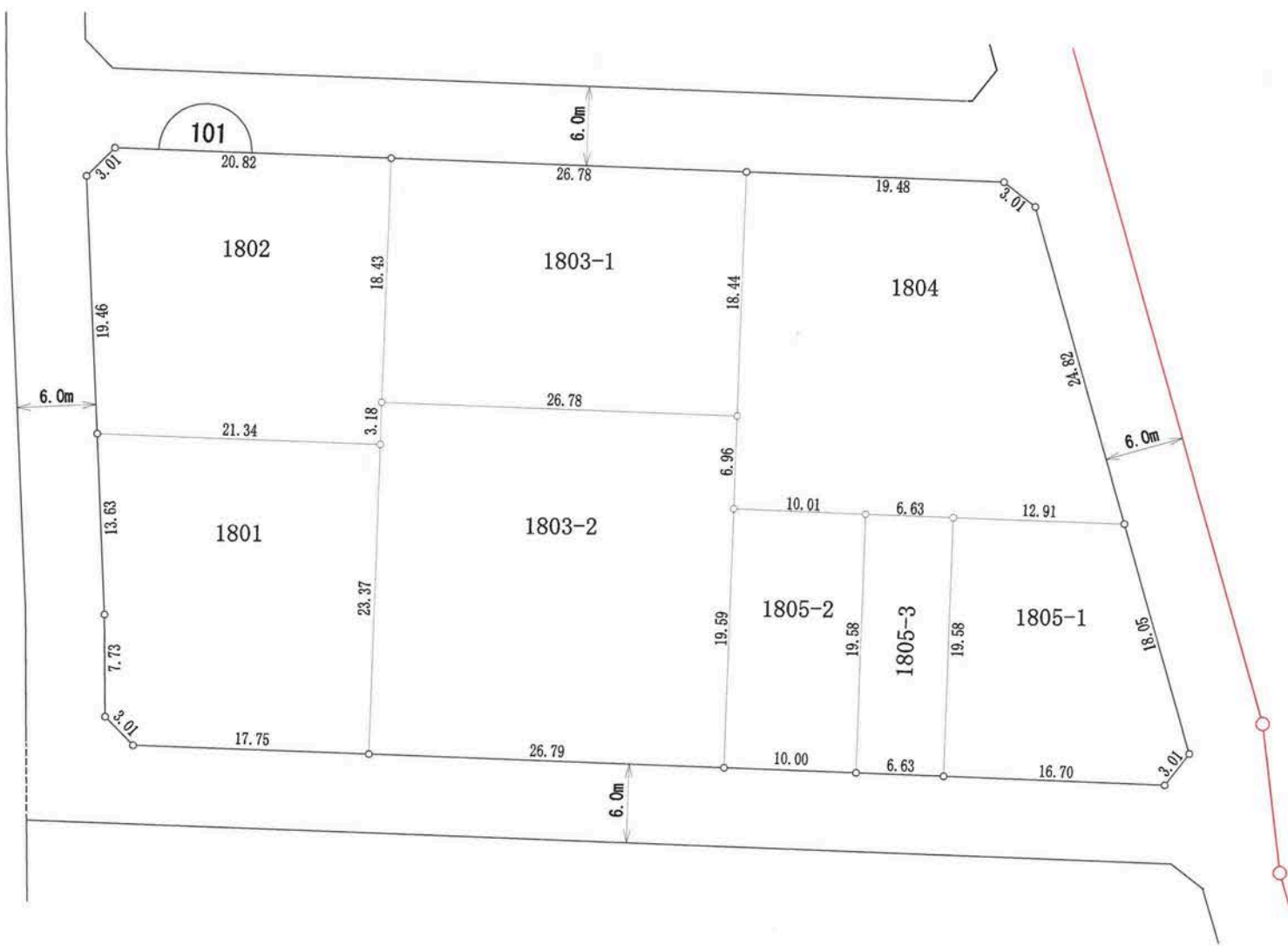
【留意事項】

- (1) 資料の記載内容は、換地処分時の状況を示したものであり、現況とは必ずしも一致しないことを十分に認識し、参考資料としてのみ利用してください。
- (2) 測量値は、当該区画整理事業施行時の測量方法によるものです。
- (3) 高知市は、この資料によって発生した直接又は間接の損失、損害等について一切の責任を負いません。

101街区



北久保



凡例	
地区界	—○—
町界	—●●—
街区番号	⌒ 1 ⌒

の部分があなたの換地です。

高知市 都市計画課

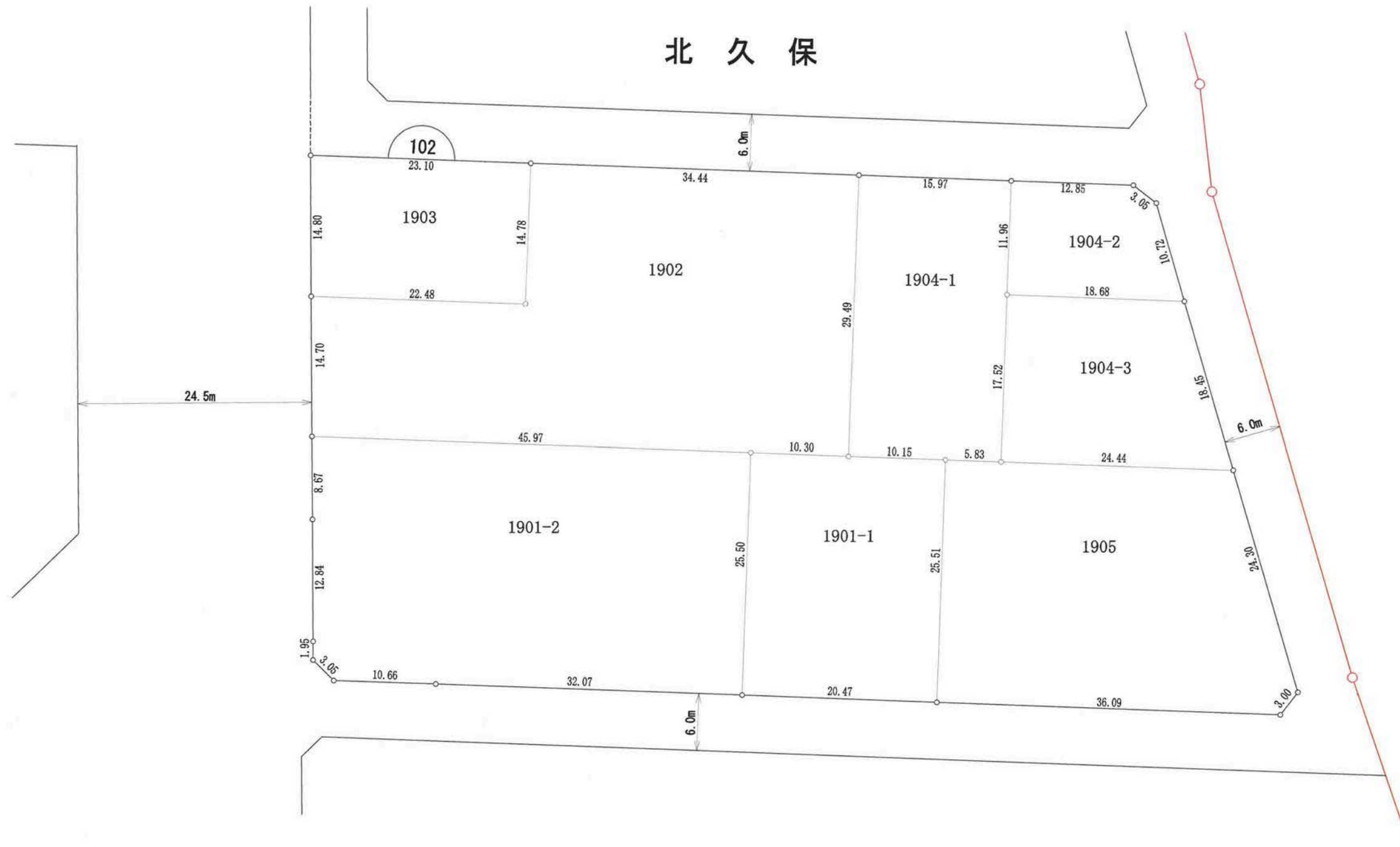
【留意事項】

- (1) 資料の記載内容は、換地処分時の状況を示したものであり、現況とは必ずしも一致しないことを十分に認識し、参考資料としてのみ利用してください。
- (2) 測量値は、当該区画整理事業施行時の測量方法によるものです。
- (3) 高知市は、この資料によって発生した直接又は間接の損失、損害等について一切の責任を負いません。

102街区



北久保



凡例	
地区界	—○—
町界	—●●—
街区番号	⌒ 1 ⌒

の部分があなたの換地です。

高知市 都市計画課

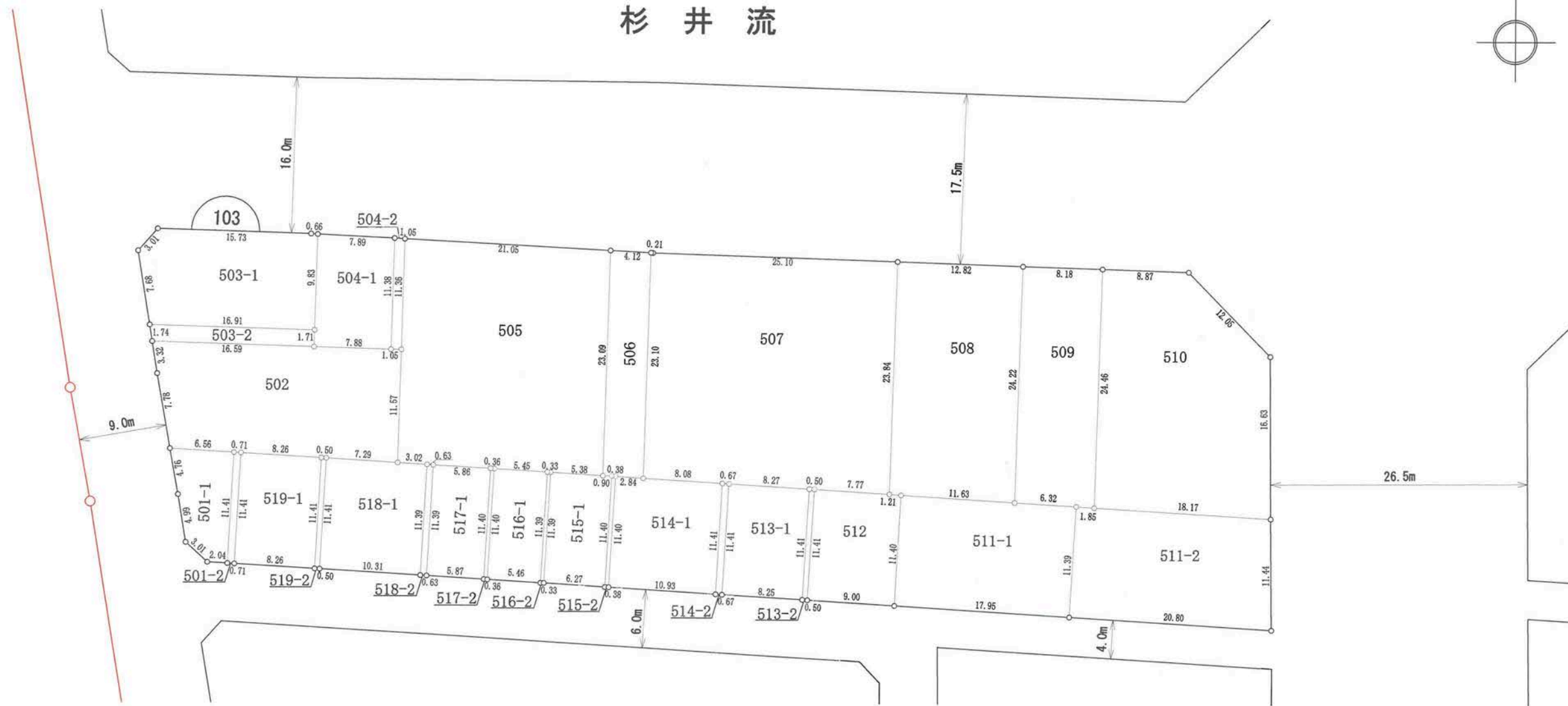
【留意事項】

- (1) 資料の記載内容は、換地処分時の状況を示したものであり、現況とは必ずしも一致しないことを十分に認識し、参考資料としてのみ利用してください。
- (2) 測量値は、当該区画整理事業施行時の測量方法によるものです。
- (3) 高知市は、この資料によって発生した直接又は間接の損失、損害等について一切の責任を負いません。

103街区



杉井流



凡例	
地区界	—○—
町界	—●●—
街区番号	⌒

の部分があなたの換地です。



高知市 都市計画課

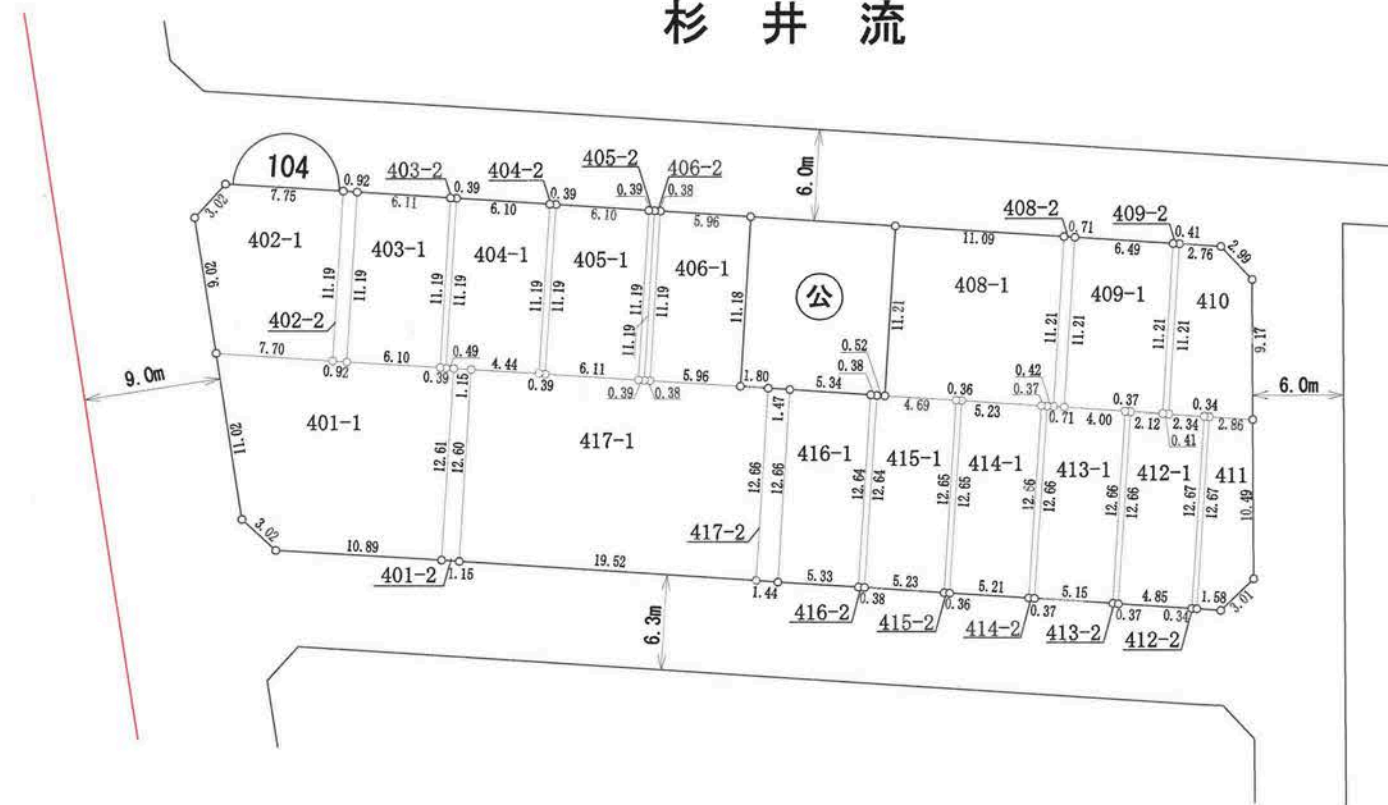
【留意事項】

- (1) 資料の記載内容は、換地処分時の状況を示したものであり、現況とは必ずしも一致しないことを十分に認識し、参考資料としてのみ利用してください。
- (2) 測量値は、当該区画整理事業施行時の測量方法によるものです。
- (3) 高知市は、この資料によって発生した直接又は間接の損失、損害等について一切の責任を負いません。

104街区



杉井流



凡例	
地区界	—○—
町界	—●●●—
街区番号	⤴

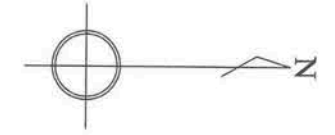
の部分があなたの換地です。

高知市 都市計画課

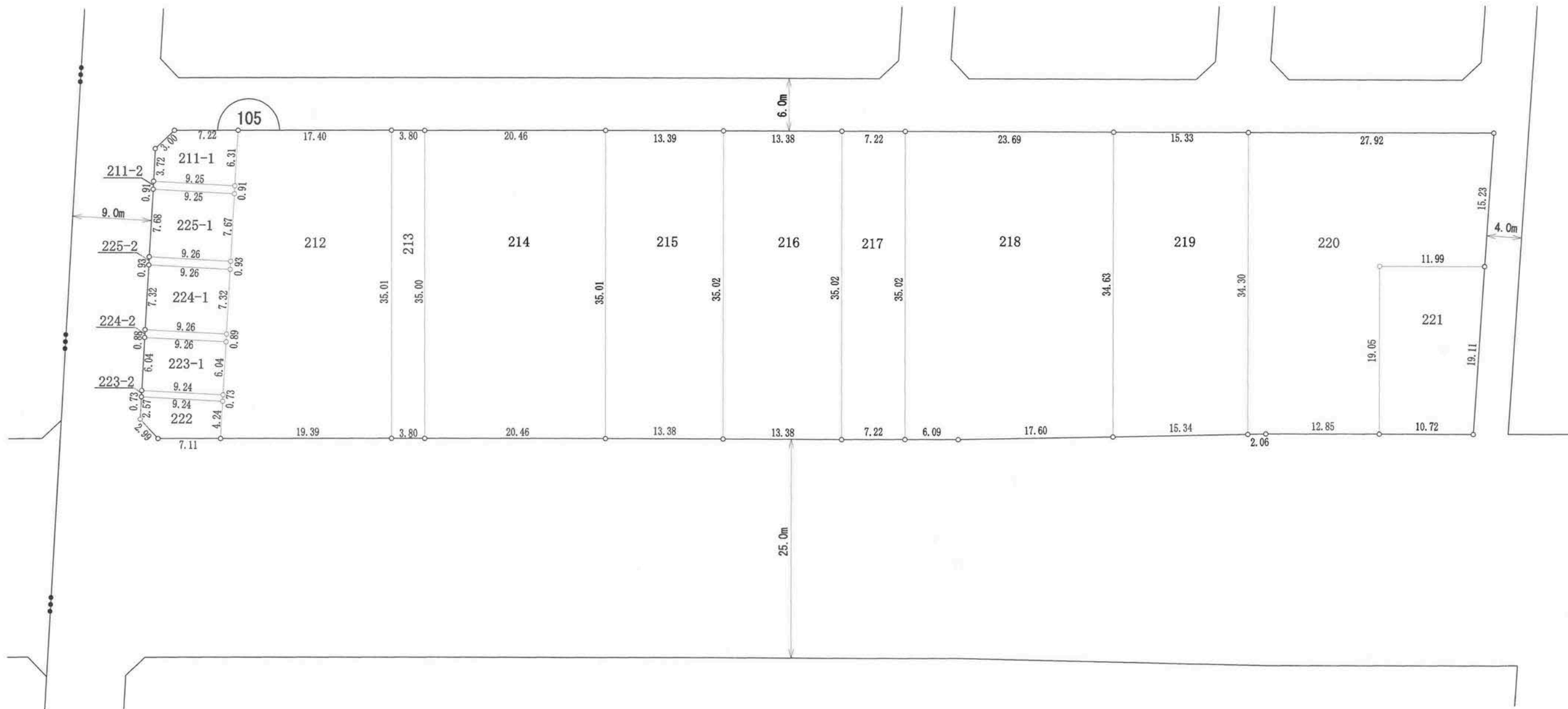
【留意事項】

- (1) 資料の記載内容は、換地処分時の状況を示したものであり、現況とは必ずしも一致しないことを十分に認識し、参考資料としてのみ利用してください。
- (2) 測量値は、当該区画整理事業施行時の測量方法によるものです。
- (3) 高知市は、この資料によって発生した直接又は間接の損失、損害等について一切の責任を負いません。

105街区



杉井流



凡例	
地区界	—○—
町界	—●●—
街区番号	⌒

の部分があなたの換地です。

高知市 都市計画課

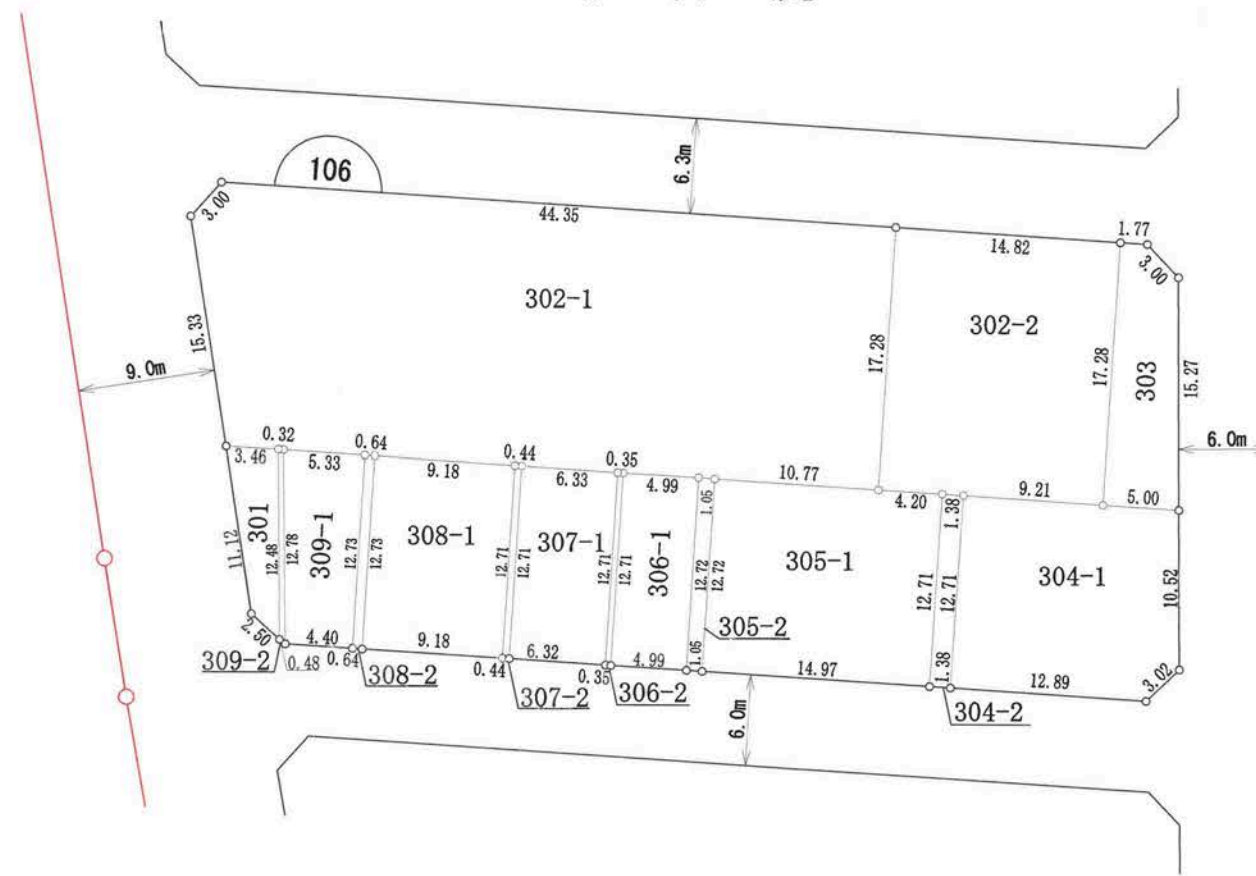
【留意事項】

- (1) 資料の記載内容は、換地処分時の状況を示したものであり、現況とは必ずしも一致しないことを十分に認識し、参考資料としてのみ利用してください。
- (2) 測量値は、当該区画整理事業施行時の測量方法によるものです。
- (3) 高知市は、この資料によって発生した直接又は間接の損失、損害等について一切の責任を負いません。

106街区



杉井流



凡例	
地区界	—○—
町界	—●●—
街区番号	⌒ 1 ⌒

の部分があなたの換地です。

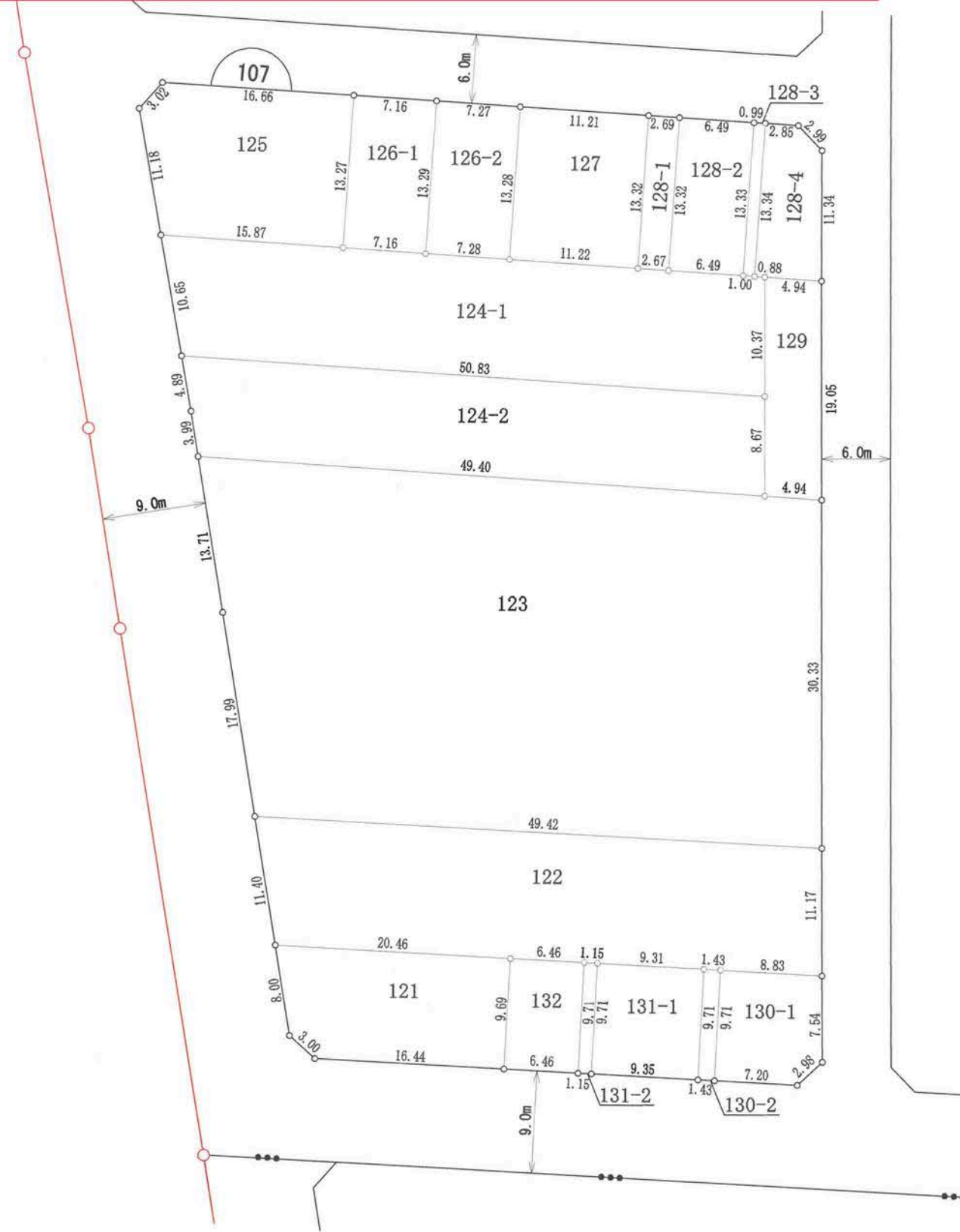


高知市 都市計画課

【留意事項】

- (1) 資料の記載内容は、換地処分時の状況を示したものであり、現況とは必ずしも一致しないことを十分に認識し、参考資料としてのみ利用してください。
- (2) 測量値は、当該区画整理事業施行時の測量方法によるものです。
- (3) 高知市は、この資料によって発生した直接又は間接の損失、損害等について一切の責任を負いません。

107街区



杉井流

凡例	
地区界	—○—
町界	—●●—
街区番号	⌒

の部分があなたの換地です。

高知市 都市計画課

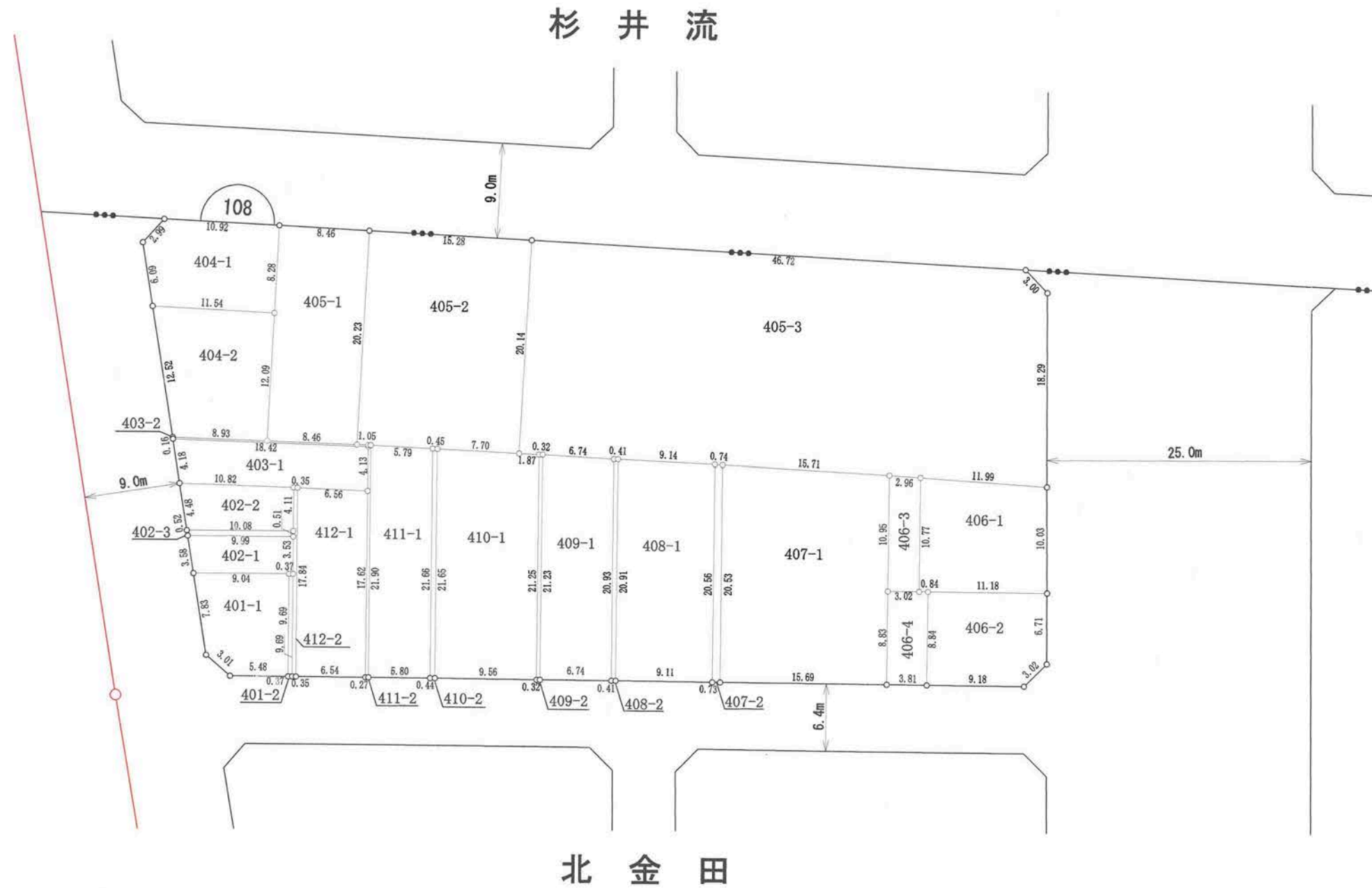
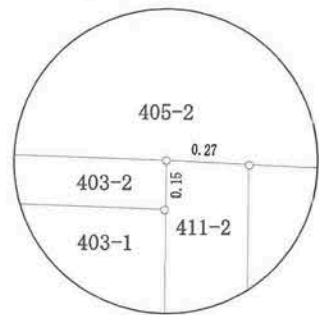
【留意事項】

- (1) 資料の記載内容は、換地処分時の状況を示したものであり、現況とは必ずしも一致しないことを十分に認識し、参考資料としてのみ利用してください。
- (2) 測量値は、当該区画整理事業施行時の測量方法によるものです。
- (3) 高知市は、この資料によって発生した直接又は間接の損失、損害等について一切の責任を負いません。

108街区

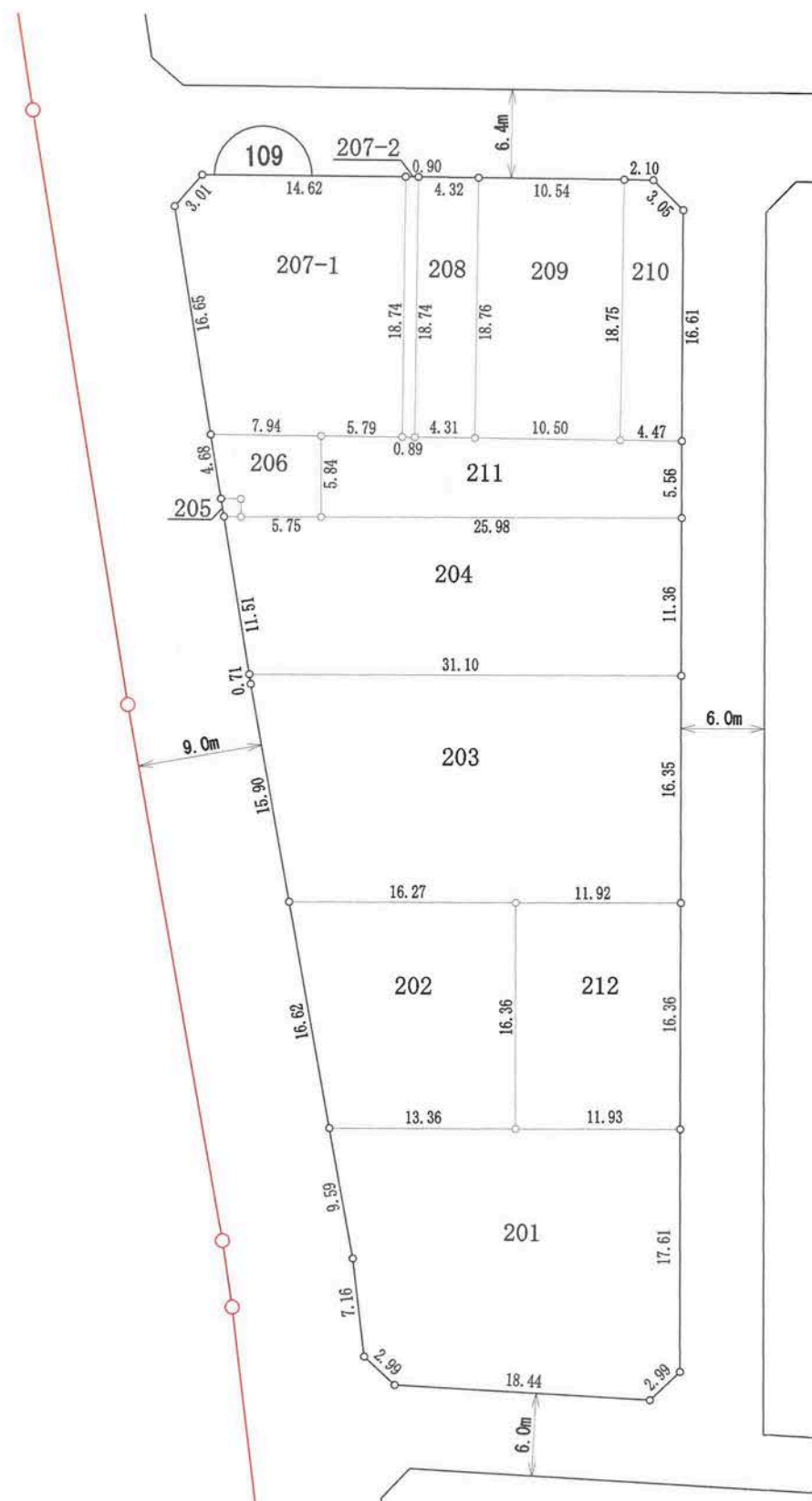
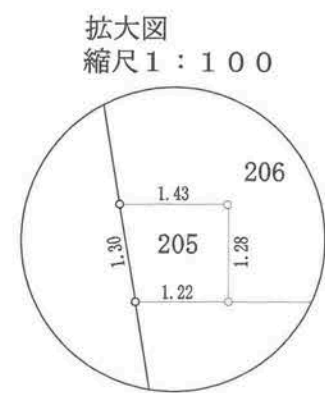


拡大図  
縮尺1:25



凡例	
地区界	—○—
町界	—●●●—
街区番号	⌒ 1 ⌒

の部分があなたの換地です。



北 金 田

高知市 都市計画課

【留意事項】


- (1) 資料の記載内容は、換地処分時の状況を示したものであり、現況とは必ずしも一致しないことを十分に認識し、参考資料としてのみ利用してください。
- (2) 測量値は、当該区画整理事業施行時の測量方法によるものです。
- (3) 高知市は、この資料によって発生した直接又は間接の損失、損害等について一切の責任を負いません。

凡例	
地区界	—○—
町界	—●—
街区番号	⌒ 1 ⌒


の部分があなたの換地です。



110街区



北 金 田



凡例	
地区界	—○—
町界	—●●—
街区番号	⌒ 1

の部分があなたの換地です。

高知市 都市計画課

**【留意事項】**

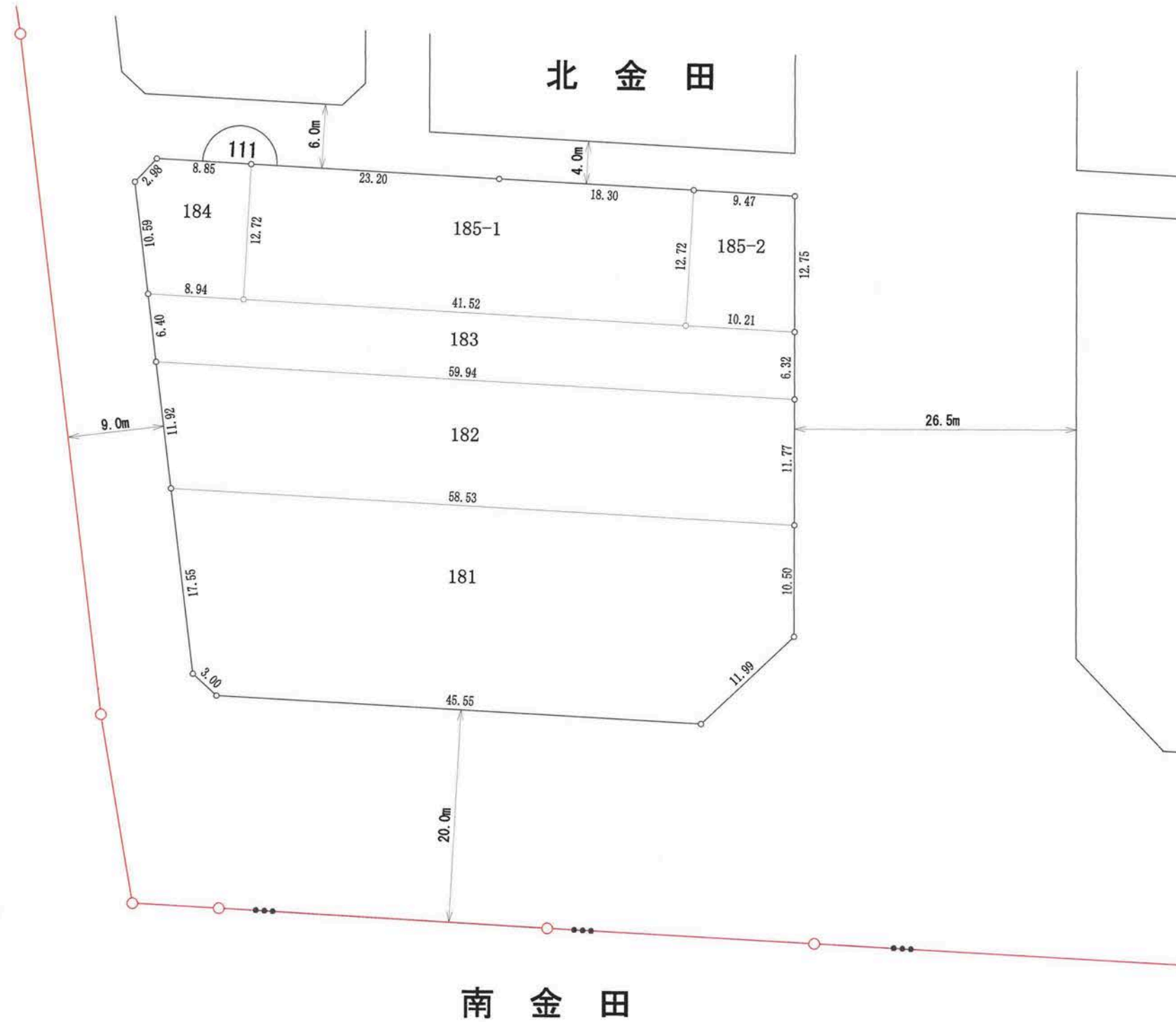
- (1) 資料の記載内容は、換地処分時の状況を示したものであり、現況とは必ずしも一致しないことを十分に認識し、参考資料としてのみ利用してください。
- (2) 測量値は、当該区画整理事業施行時の測量方法によるものです。
- (3) 高知市は、この資料によって発生した直接又は間接の損失、損害等について一切の責任を負いません。

高知市 都市計画課

【留意事項】

- (1) 資料の記載内容は、換地処分時の状況を示したものであり、現況とは必ずしも一致しないことを十分に認識し、参考資料としてのみ利用してください。
- (2) 測量値は、当該区画整理事業施行時の測量方法によるものです。
- (3) 高知市は、この資料によって発生した直接又は間接の損失、損害等について一切の責任を負いません。

111街区



凡例	
地区界	—○—
町界	—...—
街区番号	⌒ 1 ⌒

の部分があなたの換地です。

# 高知広域都市計画事業 弥右衛門土地区画整理事業

## 換地図

縮尺1:500

高知市 都市計画課

**【留意事項】**

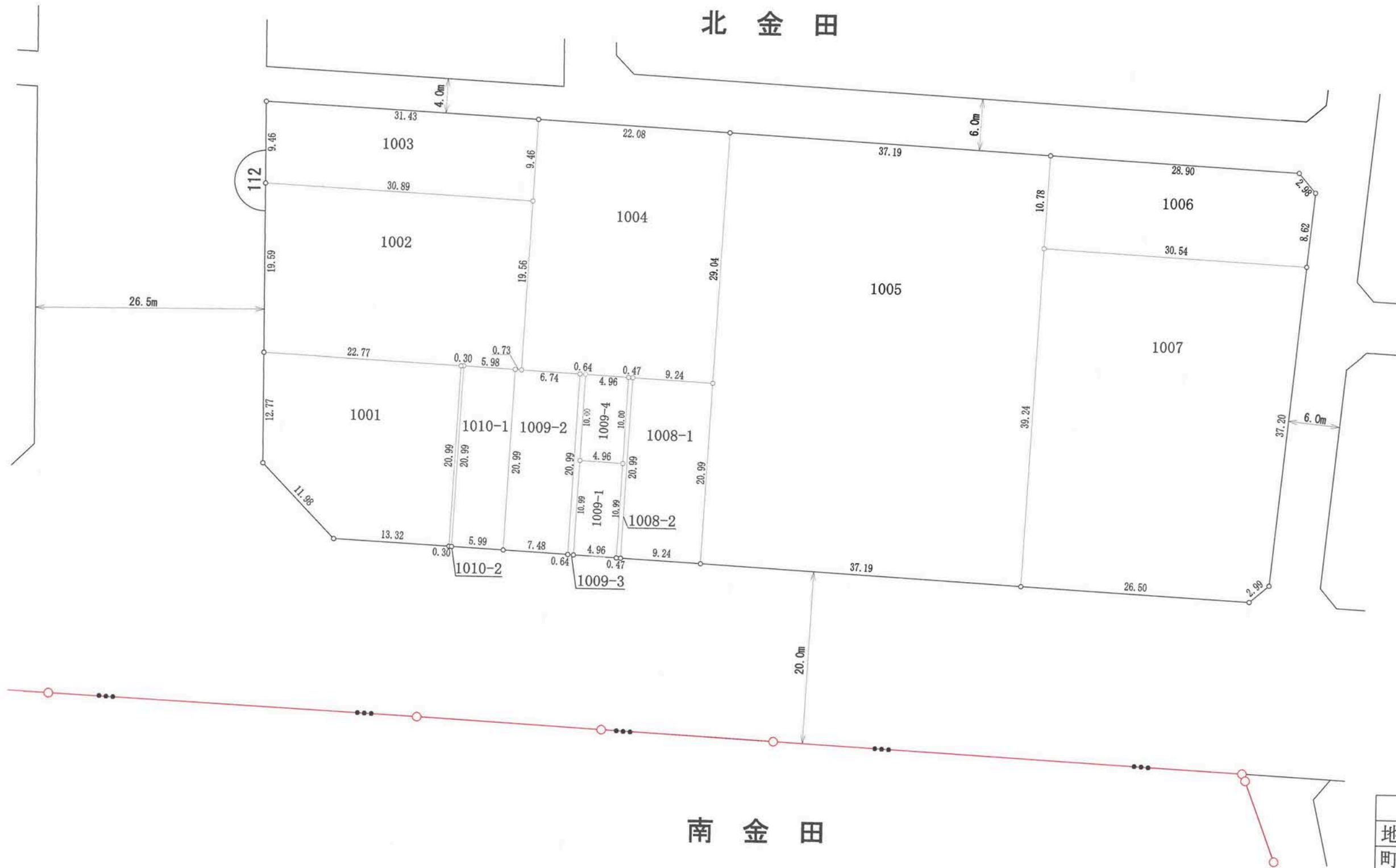
- (1) 資料の記載内容は、換地処分時の状況を示したものであり、現況とは必ずしも一致しないことを十分に認識し、参考資料としてのみ利用してください。
- (2) 測量値は、当該区画整理事業施行時の測量方法によるものです。
- (3) 高知市は、この資料によって発生した直接又は間接の損失、損害等について一切の責任を負いません。

112街区



北 金 田

南 金 田



凡例	
地区界	—○—
町界	- - -
街区番号	⌒ 1 ⌒

の部分があなたの換地です。

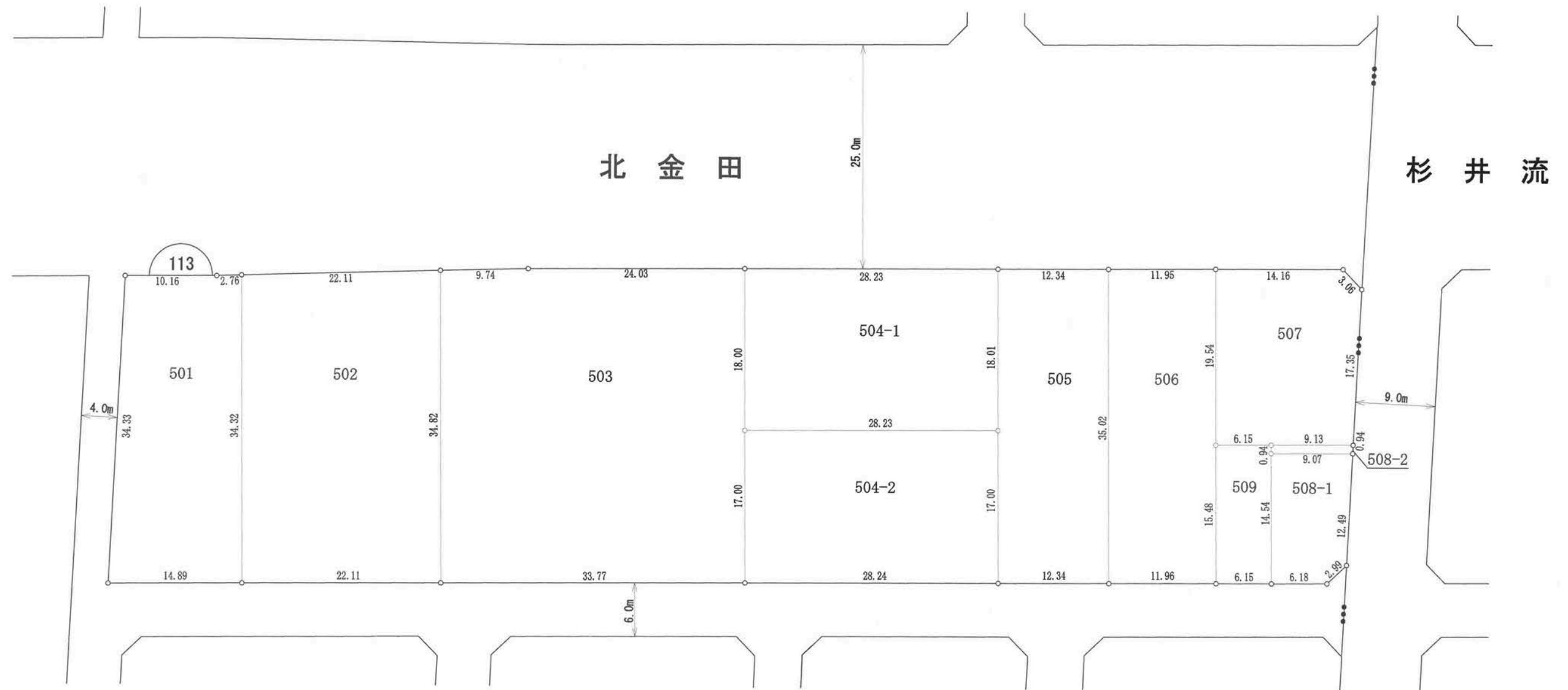
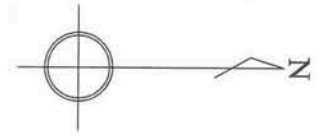


高知市 都市計画課

【留意事項】

- (1) 資料の記載内容は、換地処分時の状況を示したものであり、現況とは必ずしも一致しないことを十分に認識し、参考資料としてのみ利用してください。
- (2) 測量値は、当該区画整理事業施行時の測量方法によるものです。
- (3) 高知市は、この資料によって発生した直接又は間接の損失、損害等について一切の責任を負いません。

113街区



高知市 都市計画課

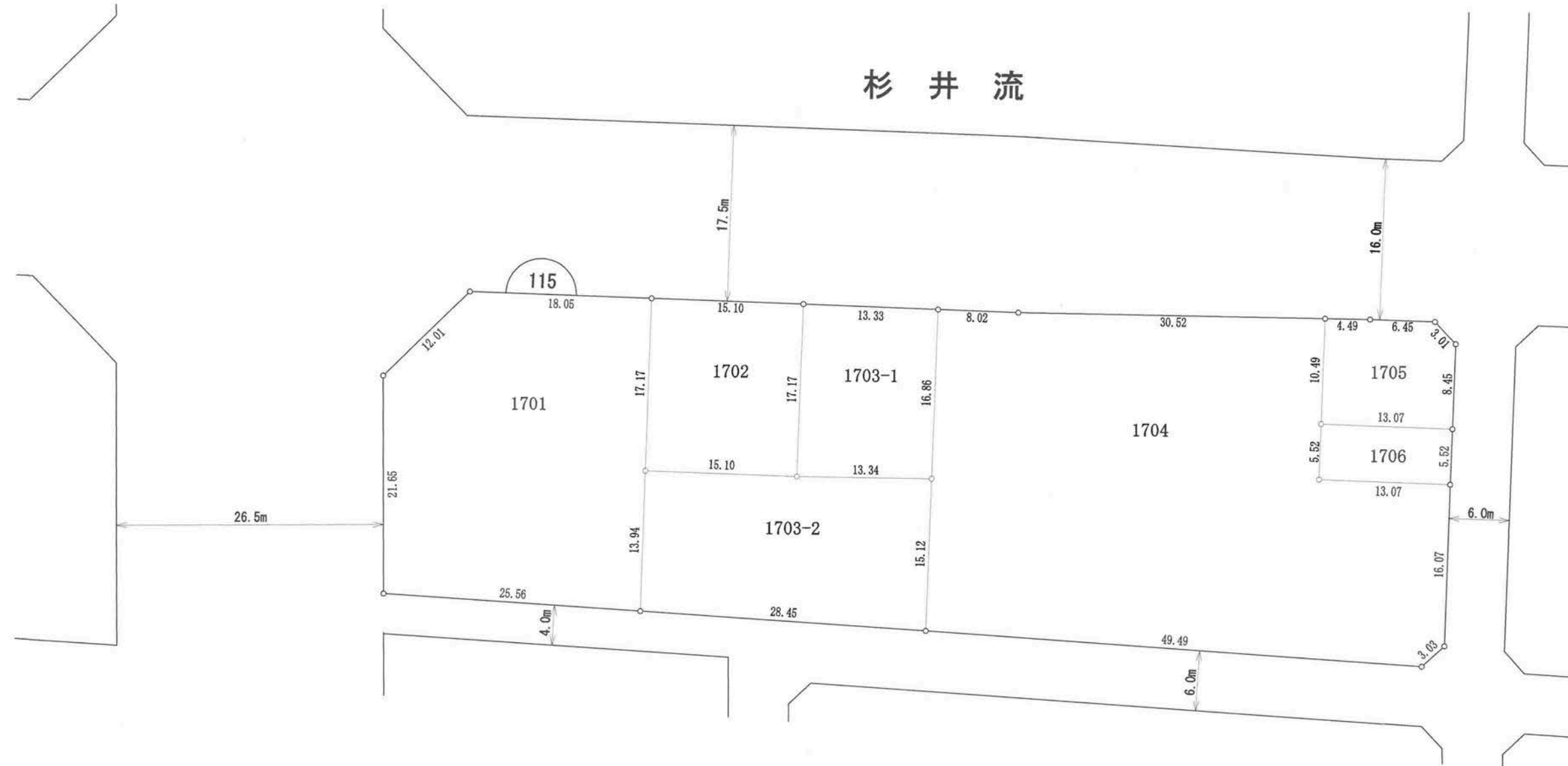
【留意事項】

- (1) 資料の記載内容は、換地処分時の状況を示したものであり、現況とは必ずしも一致しないことを十分に認識し、参考資料としてのみ利用してください。
- (2) 測量値は、当該区画整理事業施行時の測量方法によるものです。
- (3) 高知市は、この資料によって発生した直接又は間接の損失、損害等について一切の責任を負いません。

115街区



杉井流



凡例	
地区界	—○—
町界	—●●—
街区番号	⤴ 1 ⤵

の部分があなたの換地です。

高知市 都市計画課

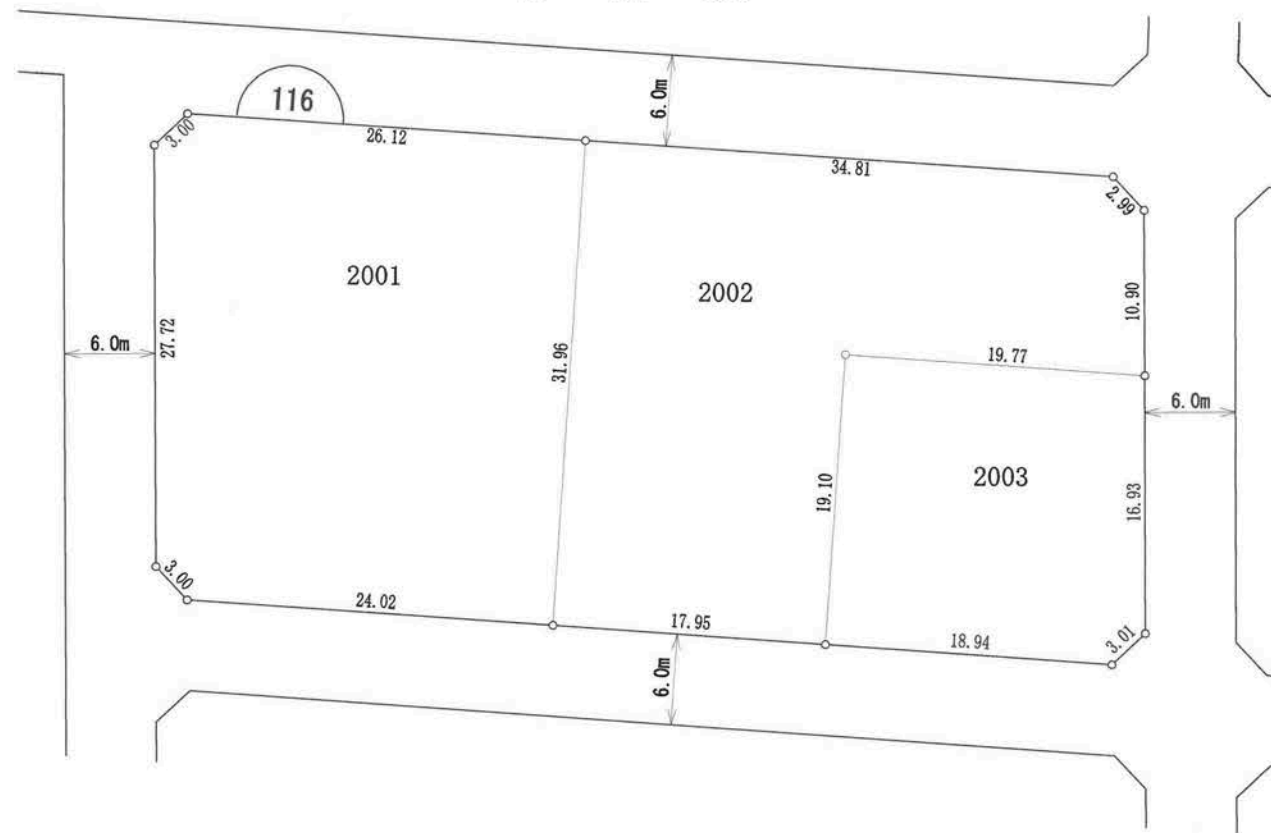
【留意事項】

- (1) 資料の記載内容は、換地処分時の状況を示したものであり、現況とは必ずしも一致しないことを十分に認識し、参考資料としてのみ利用してください。
- (2) 測量値は、当該区画整理事業施行時の測量方法によるものです。
- (3) 高知市は、この資料によって発生した直接又は間接の損失、損害等について一切の責任を負いません。

116街区



杉井流



凡例	
地区界	—○—
町界	—●●●—
街区番号	⌒ 1 ⌒

の部分があなたの換地です。

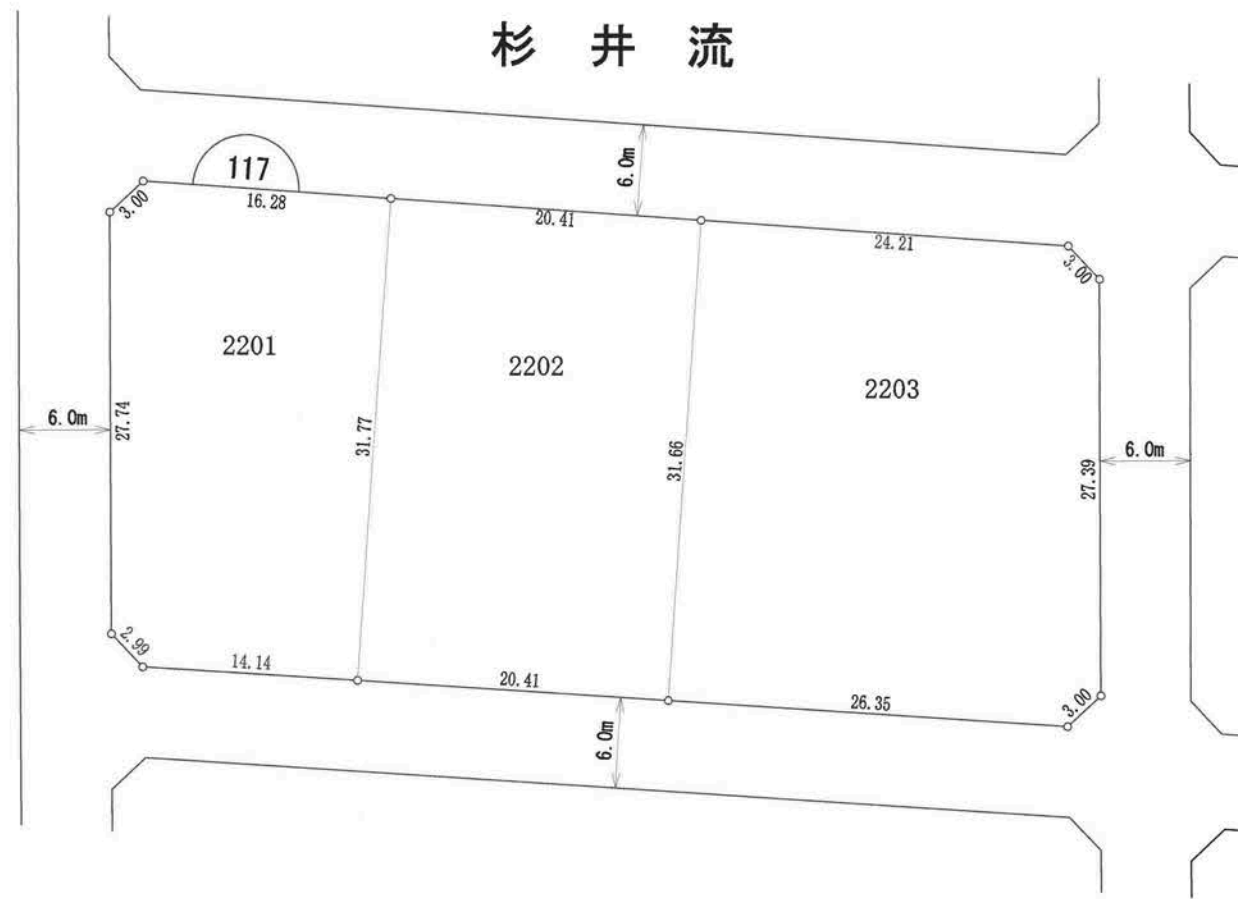


高知市 都市計画課

【留意事項】

- (1) 資料の記載内容は、換地処分時の状況を示したものであり、現況とは必ずしも一致しないことを十分に認識し、参考資料としてのみ利用してください。
- (2) 測量値は、当該区画整理事業施行時の測量方法によるものです。
- (3) 高知市は、この資料によって発生した直接又は間接の損失、損害等について一切の責任を負いません。

117街区



凡例	
地区界	—○—
町界	—●●●—
街区番号	⌒ 1

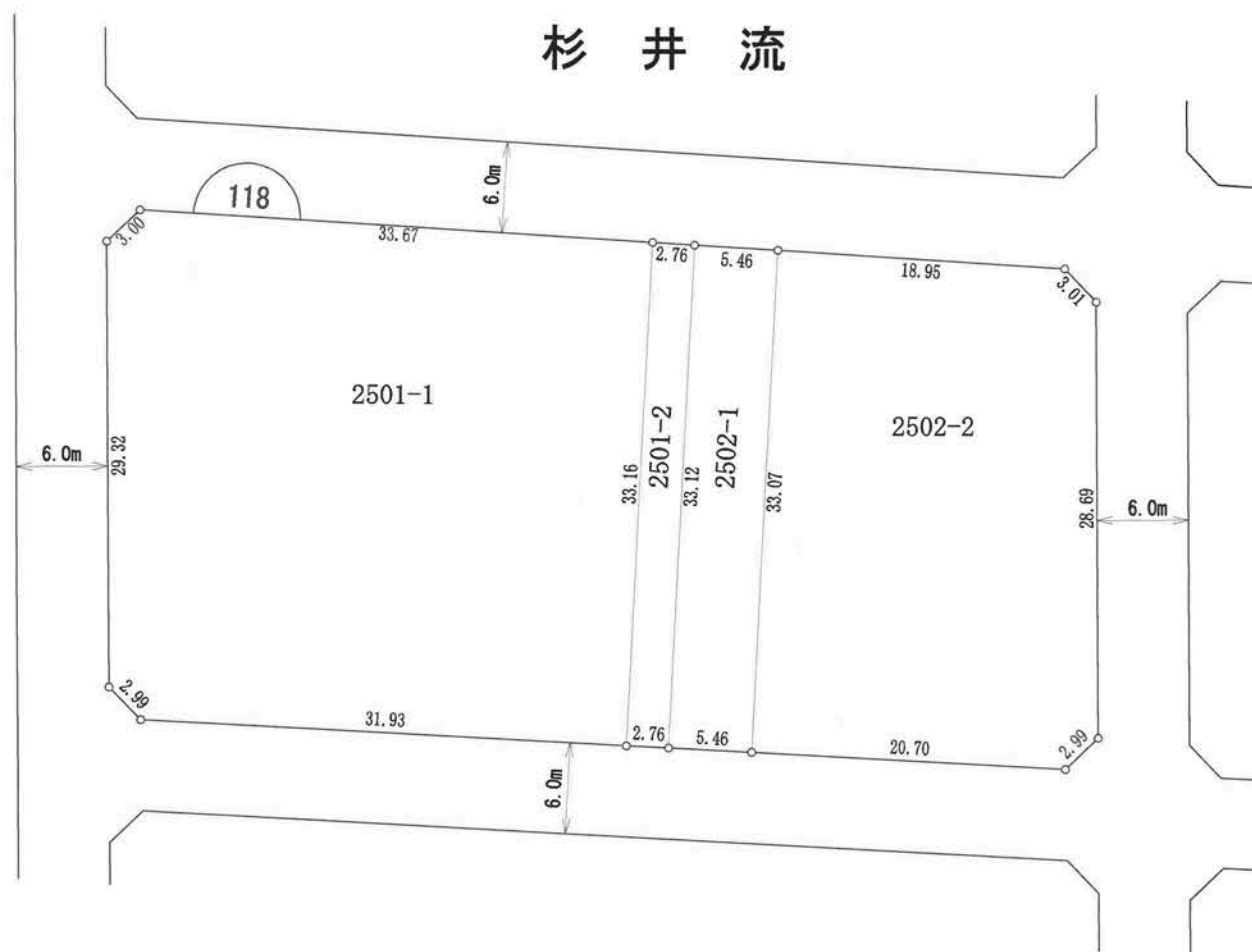
の部分があなたの換地です。

高知市 都市計画課

【留意事項】

- (1) 資料の記載内容は、換地処分時の状況を示したものであり、現況とは必ずしも一致しないことを十分に認識し、参考資料としてのみ利用してください。
- (2) 測量値は、当該区画整理事業施行時の測量方法によるものです。
- (3) 高知市は、この資料によって発生した直接又は間接の損失、損害等について一切の責任を負いません。

118街区



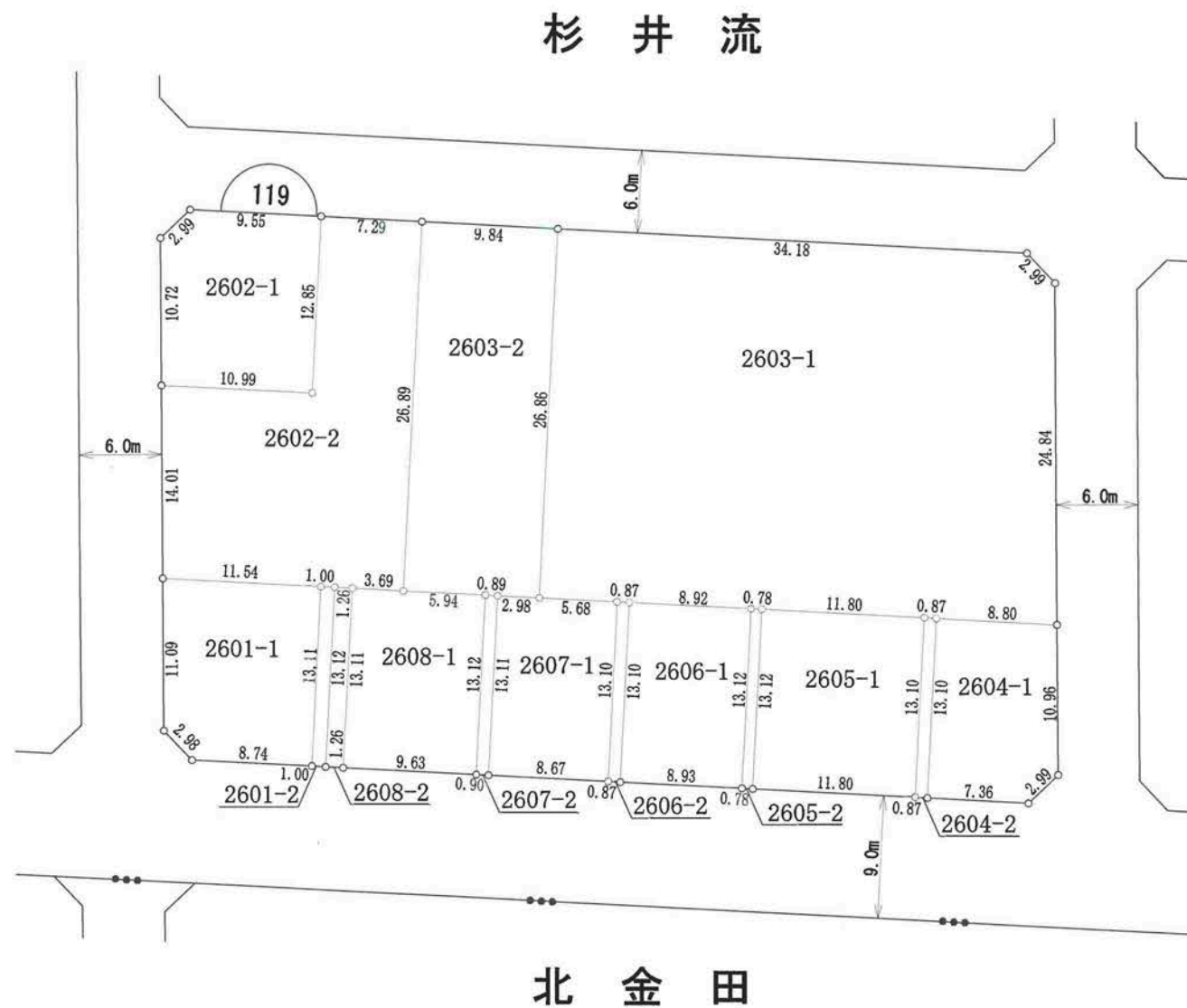
凡例	
地区界	—○—
町界	—●●—
街区番号	⌒

の部分があなたの換地です。

高知市 都市計画課

【留意事項】

- (1) 資料の記載内容は、換地処分時の状況を示したものであり、現況とは必ずしも一致しないことを十分に認識し、参考資料としてのみ利用してください。
- (2) 測量値は、当該区画整理事業施行時の測量方法によるものです。
- (3) 高知市は、この資料によって発生した直接又は間接の損失、損害等について一切の責任を負いません。



凡例	
地区界	—○—
町界	—●●●—
街区番号	⌒

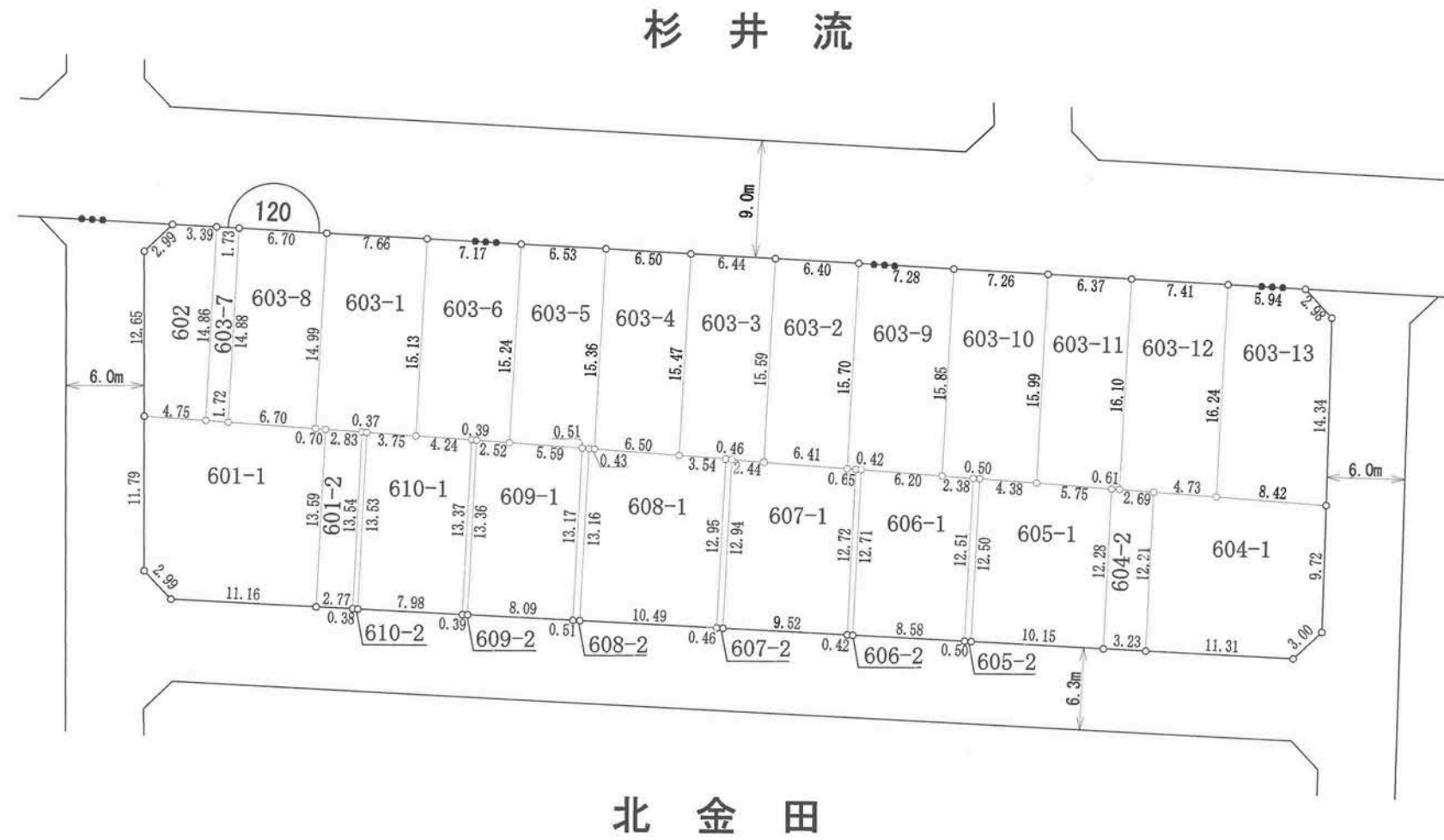
の部分があなたの換地です。



高知市 都市計画課

【留意事項】

- (1) 資料の記載内容は、換地処分時の状況を示したものであり、現況とは必ずしも一致しないことを十分に認識し、参考資料としてのみ利用してください。
- (2) 測量値は、当該区画整理事業施行時の測量方法によるものです。
- (3) 高知市は、この資料によって発生した直接又は間接の損失、損害等について一切の責任を負いません。



凡例	
地区界	—○—
町界	—●●●—
街区番号	⤴ 1

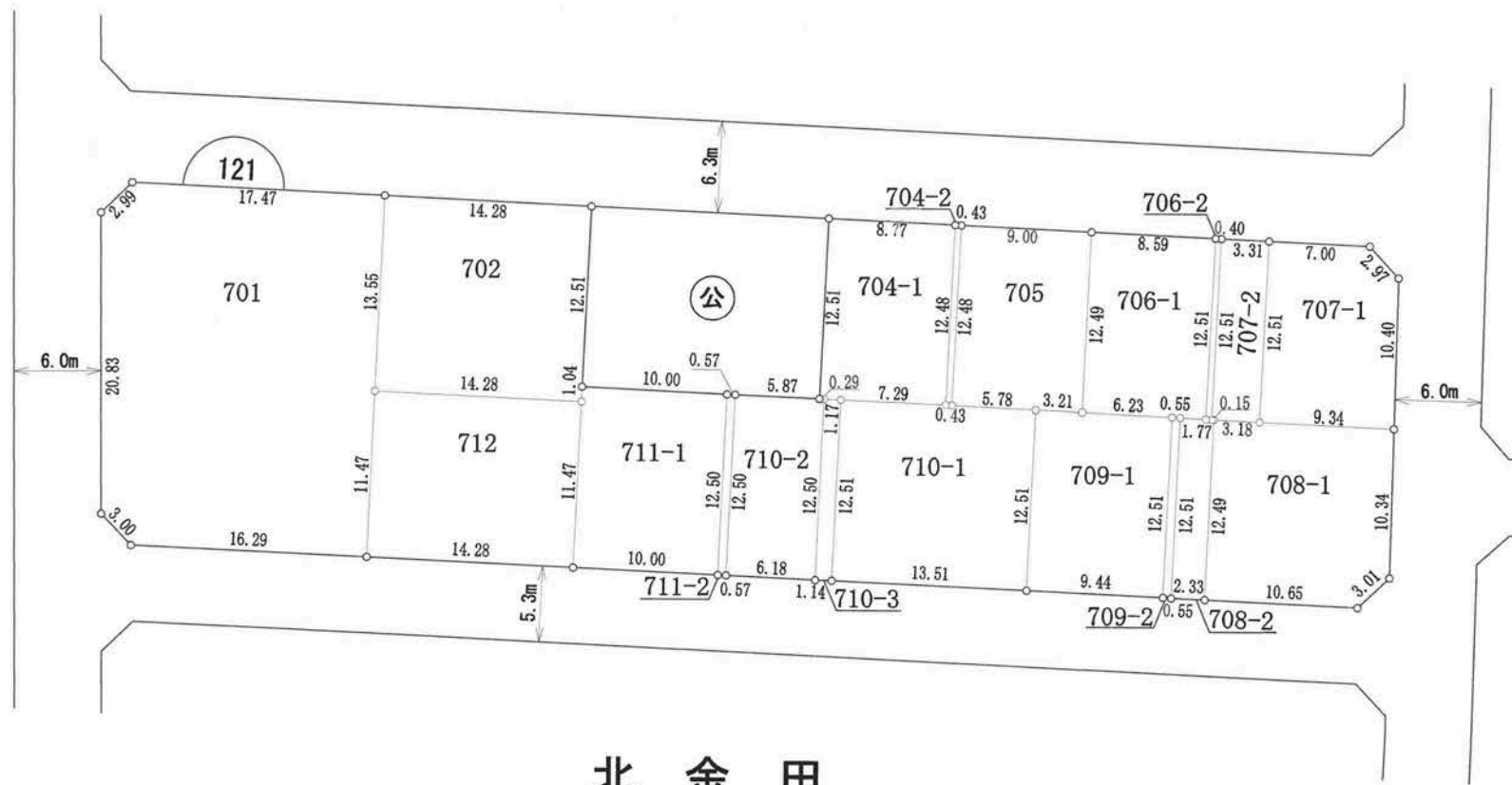
の部分があなたの換地です。

高知市 都市計画課

【留意事項】

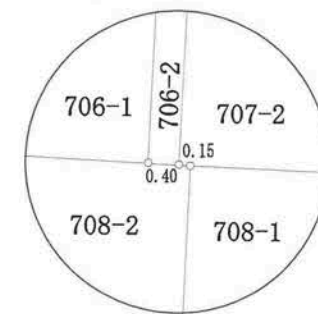
- (1) 資料の記載内容は、換地処分時の状況を示したものであり、現況とは必ずしも一致しないことを十分に認識し、参考資料としてのみ利用してください。
- (2) 測量値は、当該区画整理事業施行時の測量方法によるものです。
- (3) 高知市は、この資料によって発生した直接又は間接の損失、損害等について一切の責任を負いません。

121街区



北 金 田

拡大図  
縮尺1:100



凡例	
地区界	—○—
町界	—●—
街区番号	⌒ 1

の部分があなたの換地です。

高知市 都市計画課

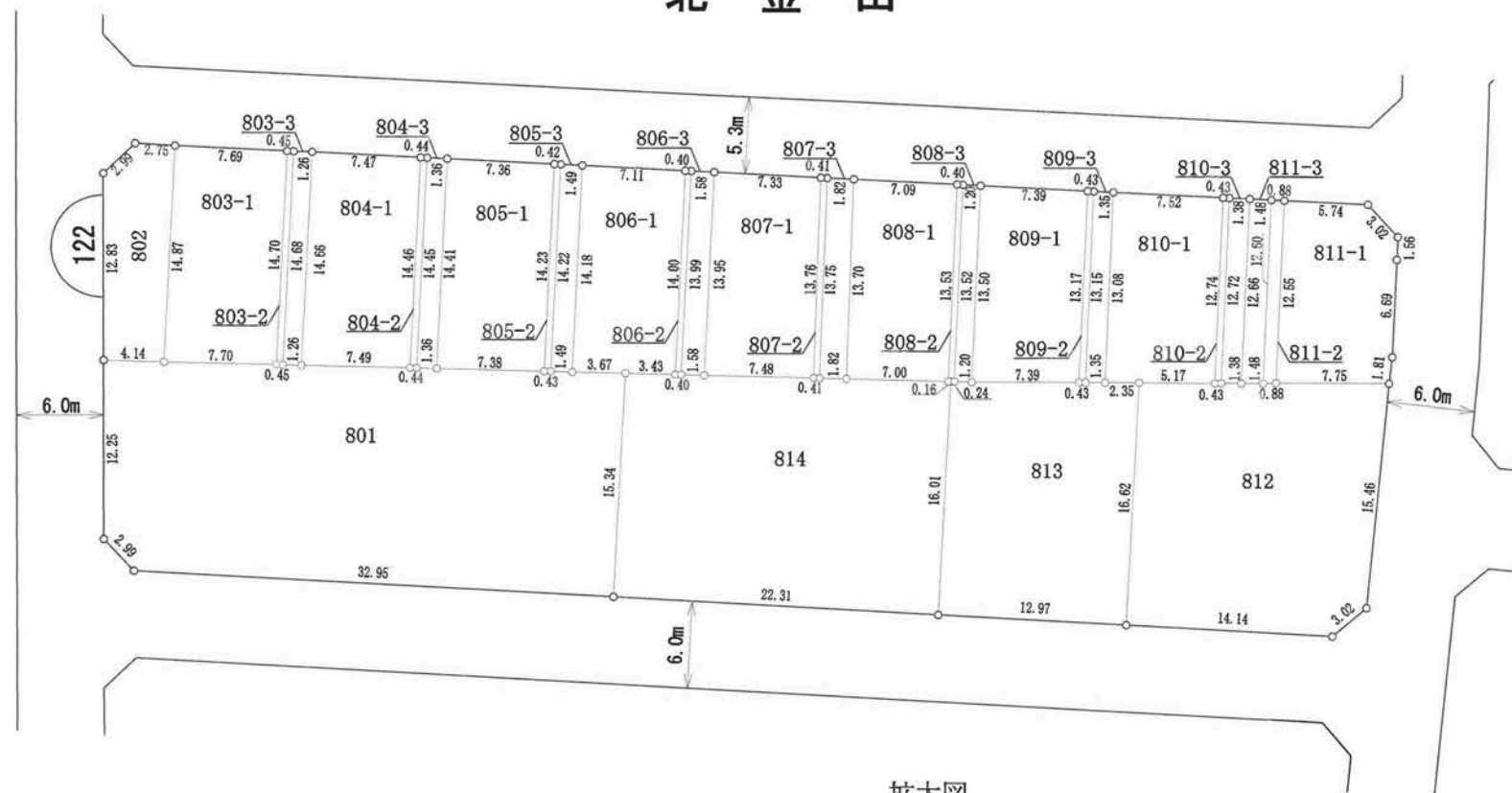
【留意事項】

- (1) 資料の記載内容は、換地処分時の状況を示したものであり、現況とは必ずしも一致しないことを十分に認識し、参考資料としてのみ利用してください。
- (2) 測量値は、当該区画整理事業施行時の測量方法によるものです。
- (3) 高知市は、この資料によって発生した直接又は間接の損失、損害等について一切の責任を負いません。

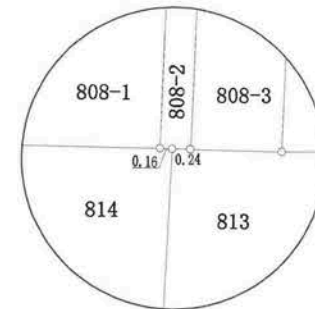
122街区



北 金 田



拡大図  
縮尺1:100



凡例	
地区界	—○—
町界	—●●—
街区番号	⌒ 1 ⌒

の部分があなたの換地です。

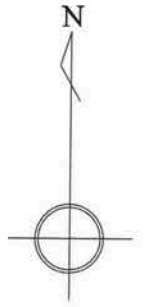


高知市 都市計画課

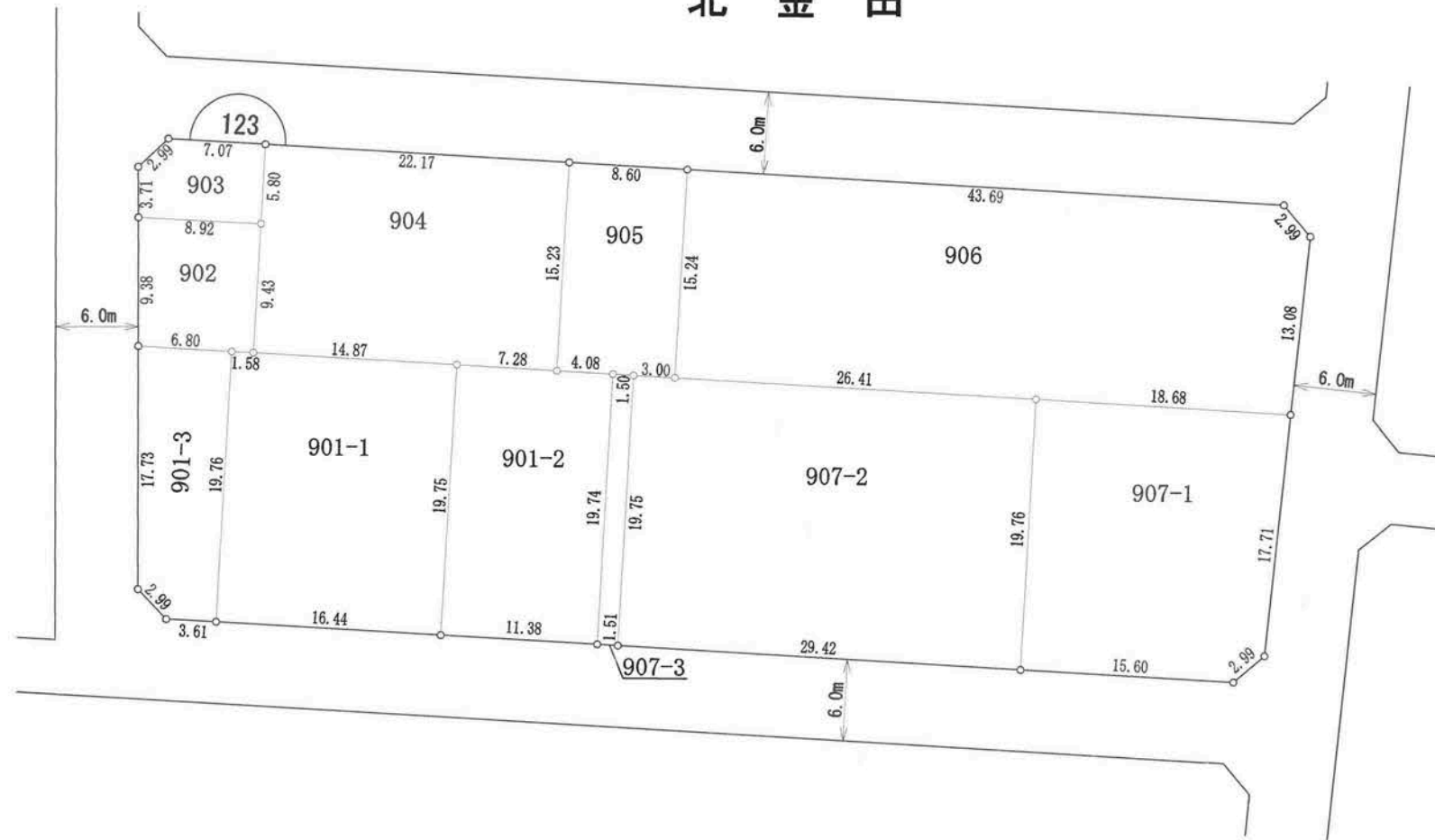
【留意事項】

- (1) 資料の記載内容は、換地処分時の状況を示したものであり、現況とは必ずしも一致しないことを十分に認識し、参考資料としてのみ利用してください。
- (2) 測量値は、当該区画整理事業施行時の測量方法によるものです。
- (3) 高知市は、この資料によって発生した直接又は間接の損失、損害等について一切の責任を負いません。

123街区



北 金 田



凡例	
地区界	—○—
町界	—●●—
街区番号	⌒ 1

の部分があなたの換地です。

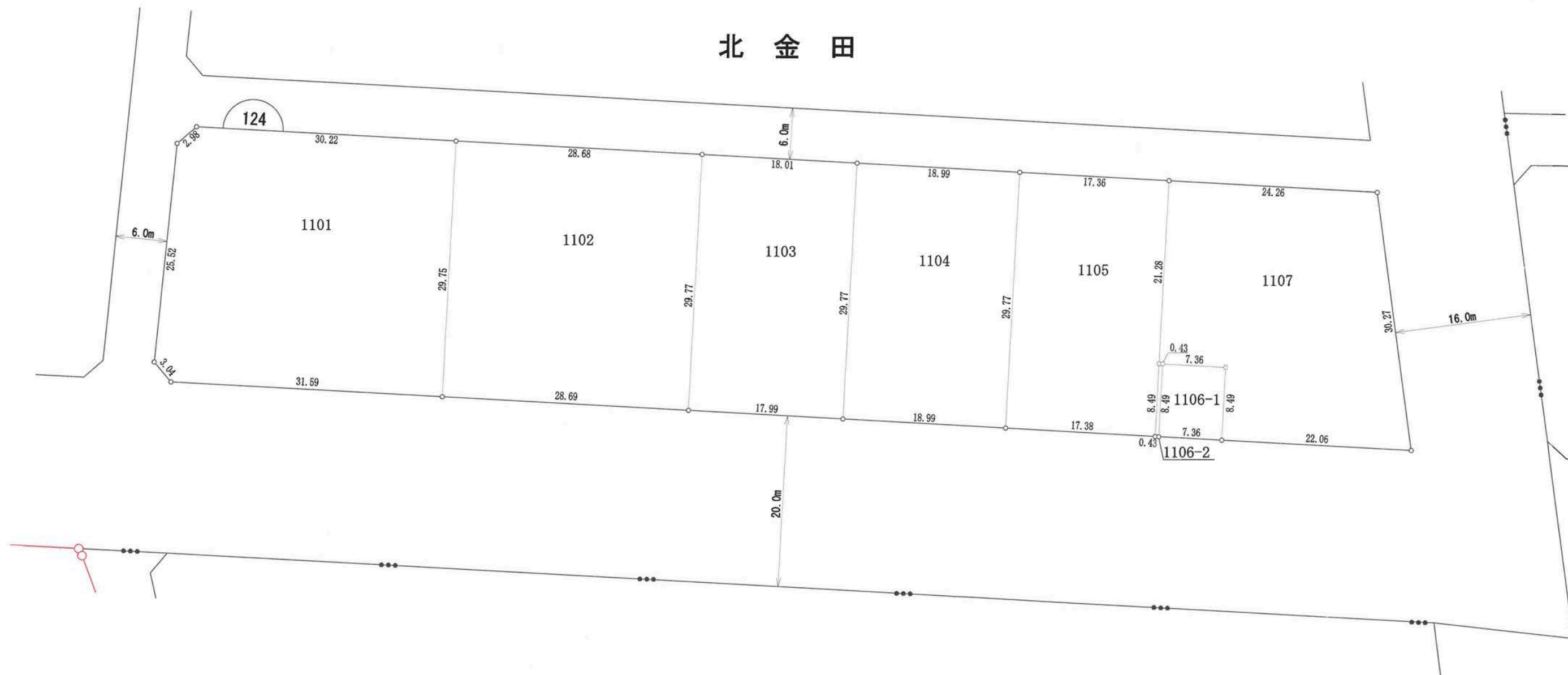
高知市 都市計画課

【留意事項】

- (1) 資料の記載内容は、換地処分時の状況を示したものであり、現況とは必ずしも一致しないことを十分に認識し、参考資料としてのみ利用してください。
- (2) 測量値は、当該区画整理事業施行時の測量方法によるものです。
- (3) 高知市は、この資料によって発生した直接又は間接の損失、損害等について一切の責任を負いません。



北 金 田



南 金 田

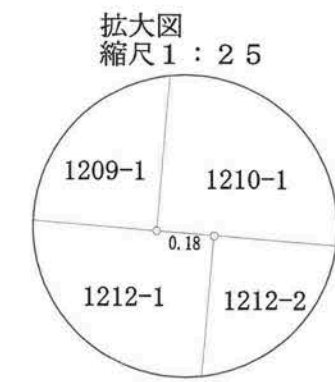
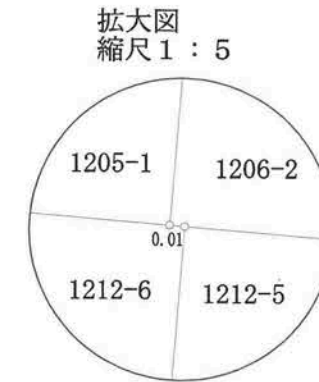
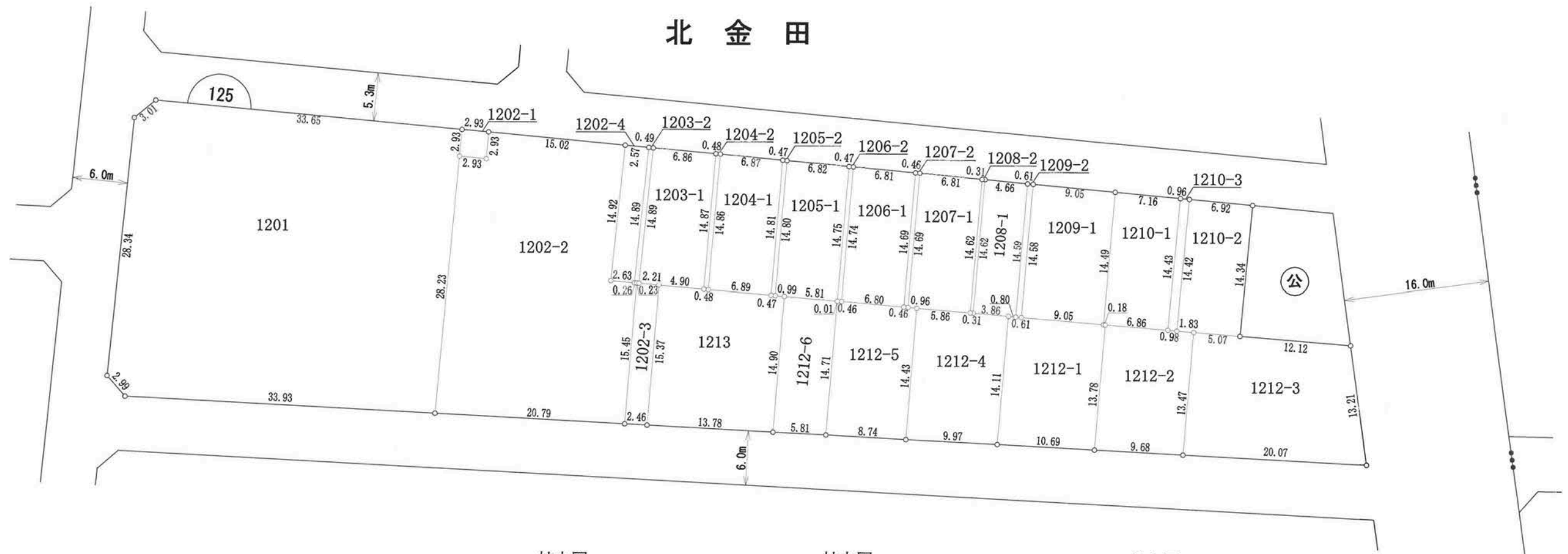
凡例	
地区界	—○—
町界	—●●—
街区番号	⌒

の部分があなたの換地です。

高知市 都市計画課

【留意事項】

- (1) 資料の記載内容は、換地処分時の状況を示したものであり、現況とは必ずしも一致しないことを十分に認識し、参考資料としてのみ利用してください。
- (2) 測量値は、当該区画整理事業施行時の測量方法によるものです。
- (3) 高知市は、この資料によって発生した直接又は間接の損失、損害等について一切の責任を負いません。



凡例	
地区界	—○—
町界	—●●●—
街区番号	⌒ 1

の部分があなたの換地です。



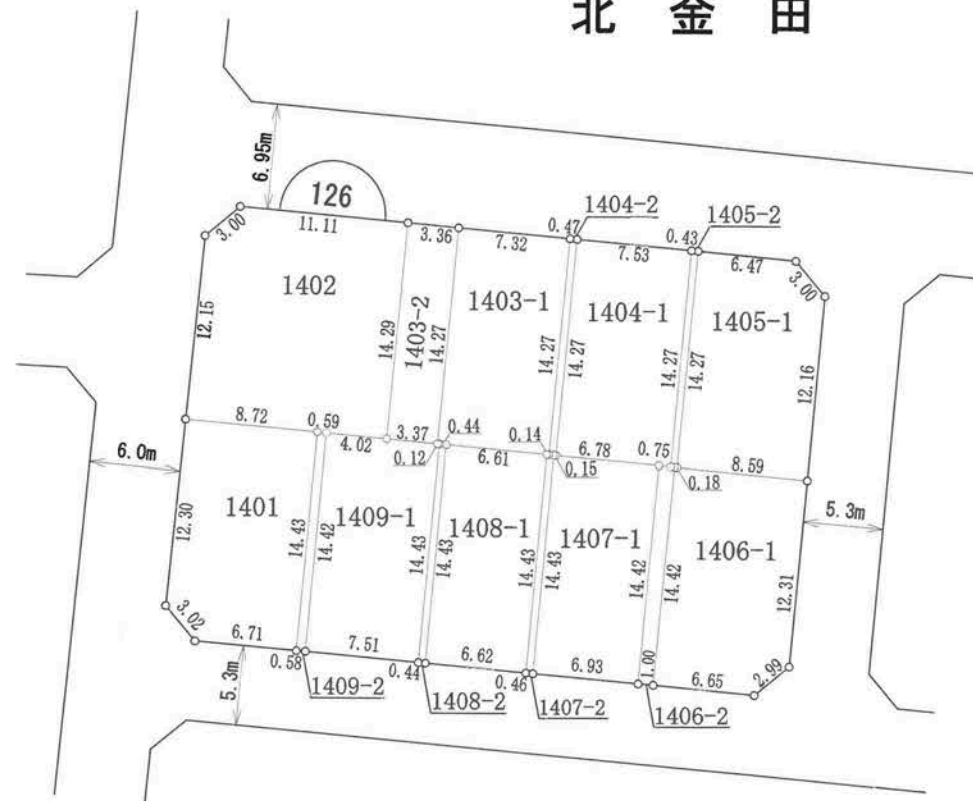
高知市 都市計画課

【留意事項】

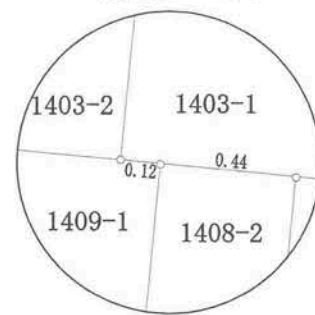
- (1) 資料の記載内容は、換地処分時の状況を示したものであり、現況とは必ずしも一致しないことを十分に認識し、参考資料としてのみ利用してください。
- (2) 測量値は、当該区画整理事業施行時の測量方法によるものです。
- (3) 高知市は、この資料によって発生した直接又は間接の損失、損害等について一切の責任を負いません。



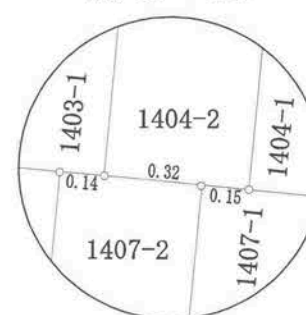
北 金 田



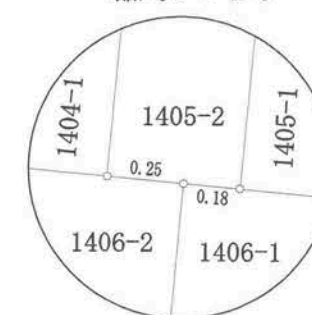
拡大図  
縮尺1:25



拡大図  
縮尺1:25



拡大図  
縮尺1:25



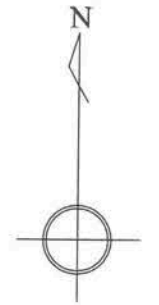
凡例	
地区界	—○—
町界	—●●—
街区番号	⌒ 1 ⌒

の部分があなたの換地です。

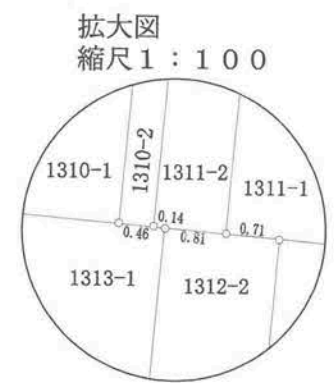
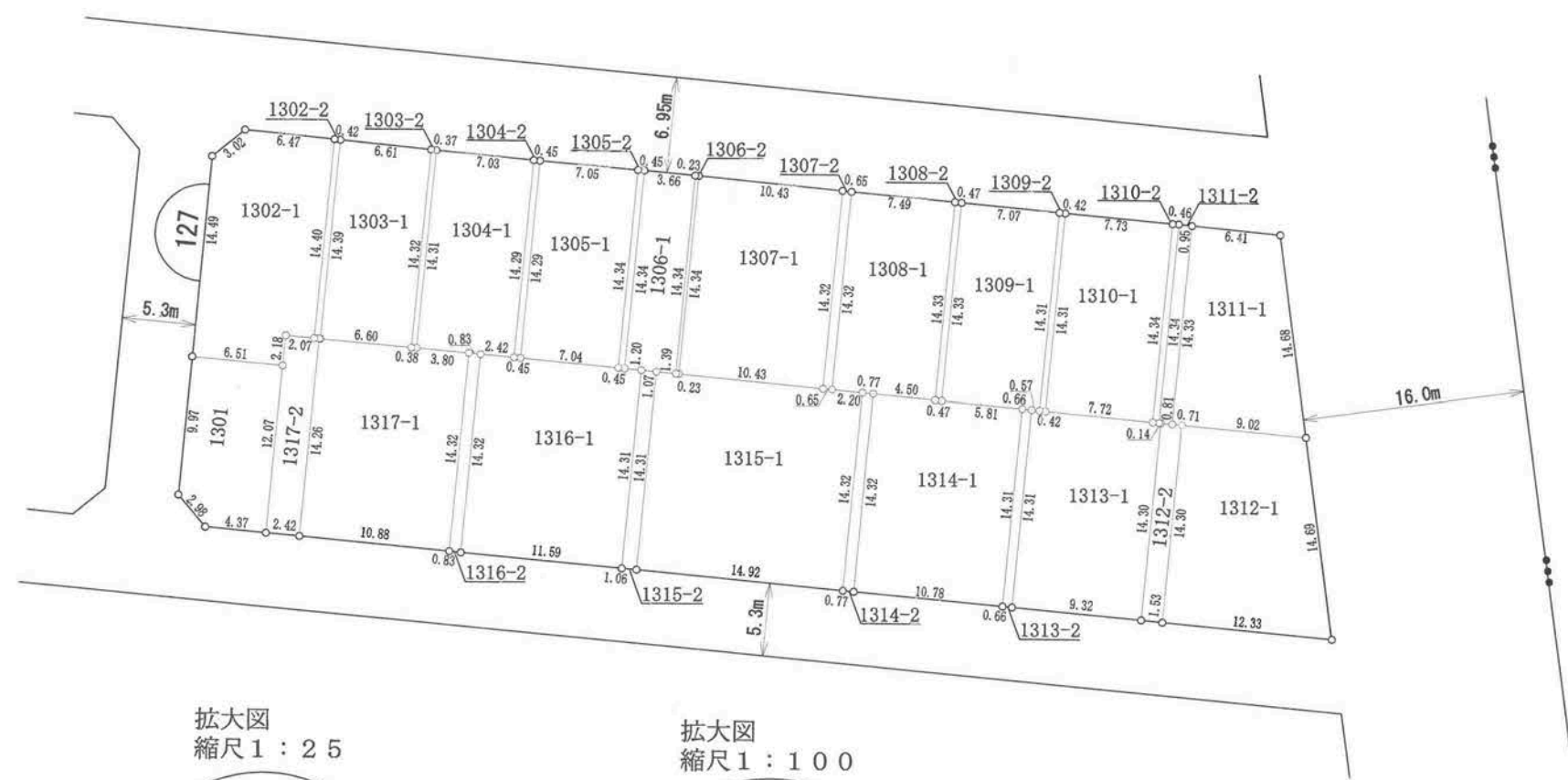
高知市 都市計画課

【留意事項】

- (1) 資料の記載内容は、換地処分時の状況を示したものであり、現況とは必ずしも一致しないことを十分に認識し、参考資料としてのみ利用してください。
- (2) 測量値は、当該区画整理事業施行時の測量方法によるものです。
- (3) 高知市は、この資料によって発生した直接又は間接の損失、損害等について一切の責任を負いません。



北 金 田



凡例	
地区界	—○—
町界	—●●●—
街区番号	⌒ 1 ⌒

の部分があなたの換地です。

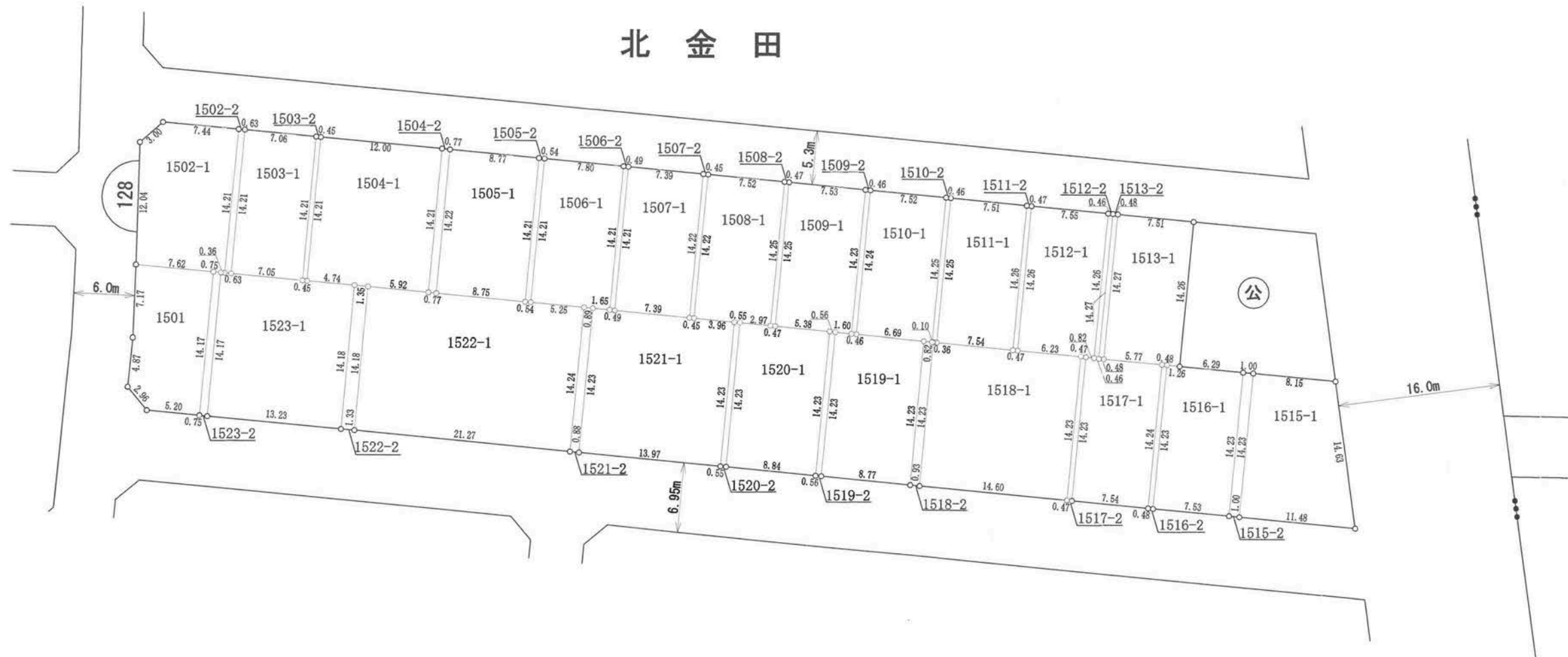
高知市 都市計画課

【留意事項】

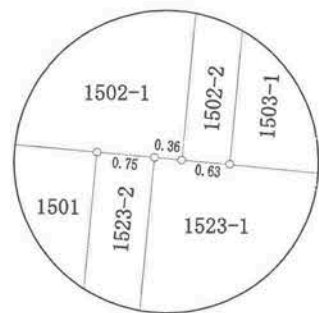
- (1) 資料の記載内容は、換地処分時の状況を示したものであり、現況とは必ずしも一致しないことを十分に認識し、参考資料としてのみ利用してください。
- (2) 測量値は、当該区画整理事業施行時の測量方法によるものです。
- (3) 高知市は、この資料によって発生した直接又は間接の損失、損害等について一切の責任を負いません。



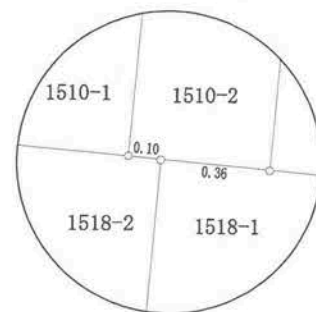
北 金 田



拡大図  
縮尺1:100



拡大図  
縮尺1:25



凡例	
地区界	—○—
町界	—●●—
街区番号	⌒

の部分があなたの換地です。



高知市 都市計画課

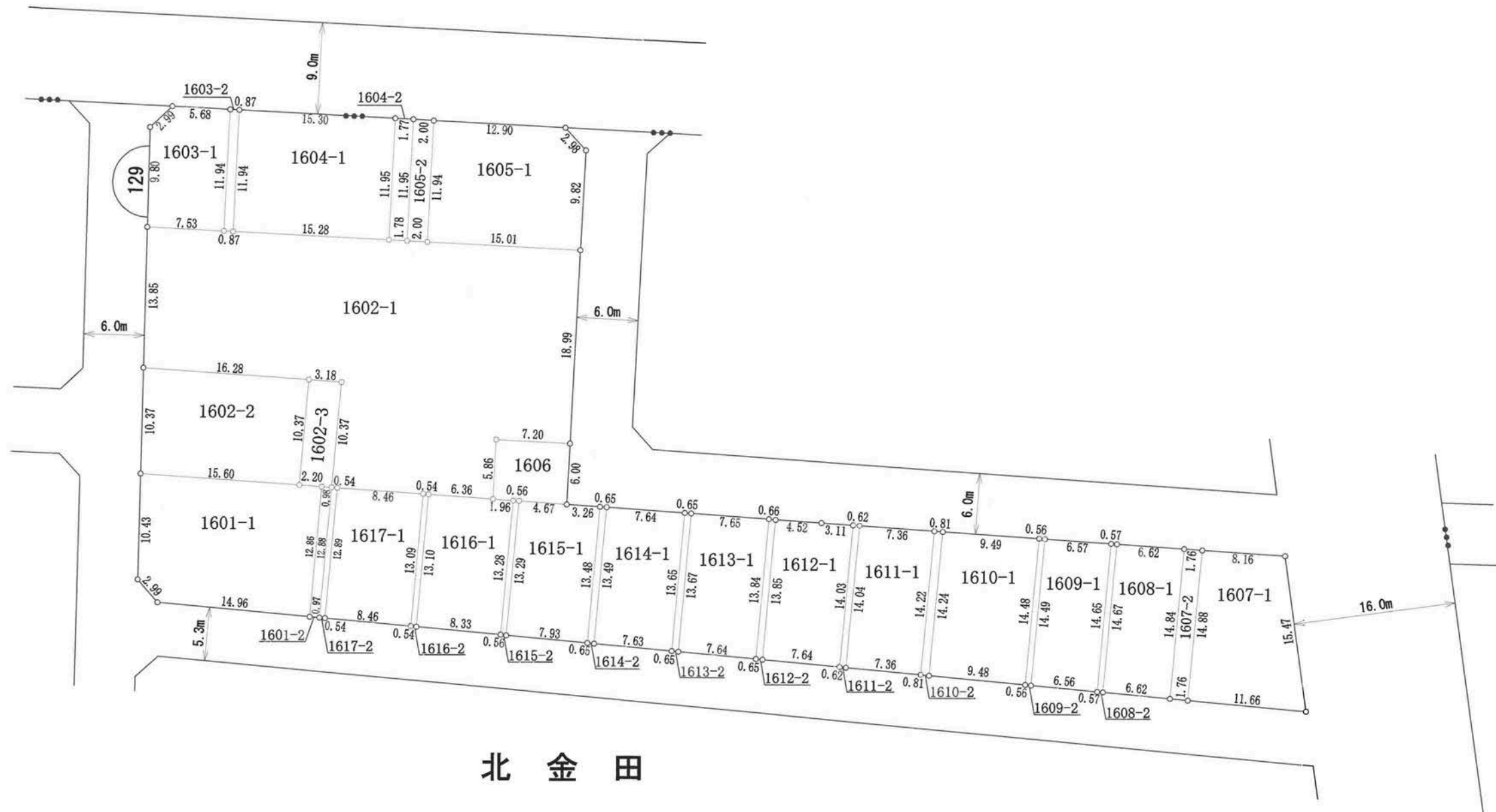
【留意事項】

- (1) 資料の記載内容は、換地処分時の状況を示したものであり、現況とは必ずしも一致しないことを十分に認識し、参考資料としてのみ利用してください。
- (2) 測量値は、当該区画整理事業施行時の測量方法によるものです。
- (3) 高知市は、この資料によって発生した直接又は間接の損失、損害等について一切の責任を負いません。

129街区



杉井流



北金田

凡例	
地区界	—○—
町界	—●●●—
街区番号	⌒

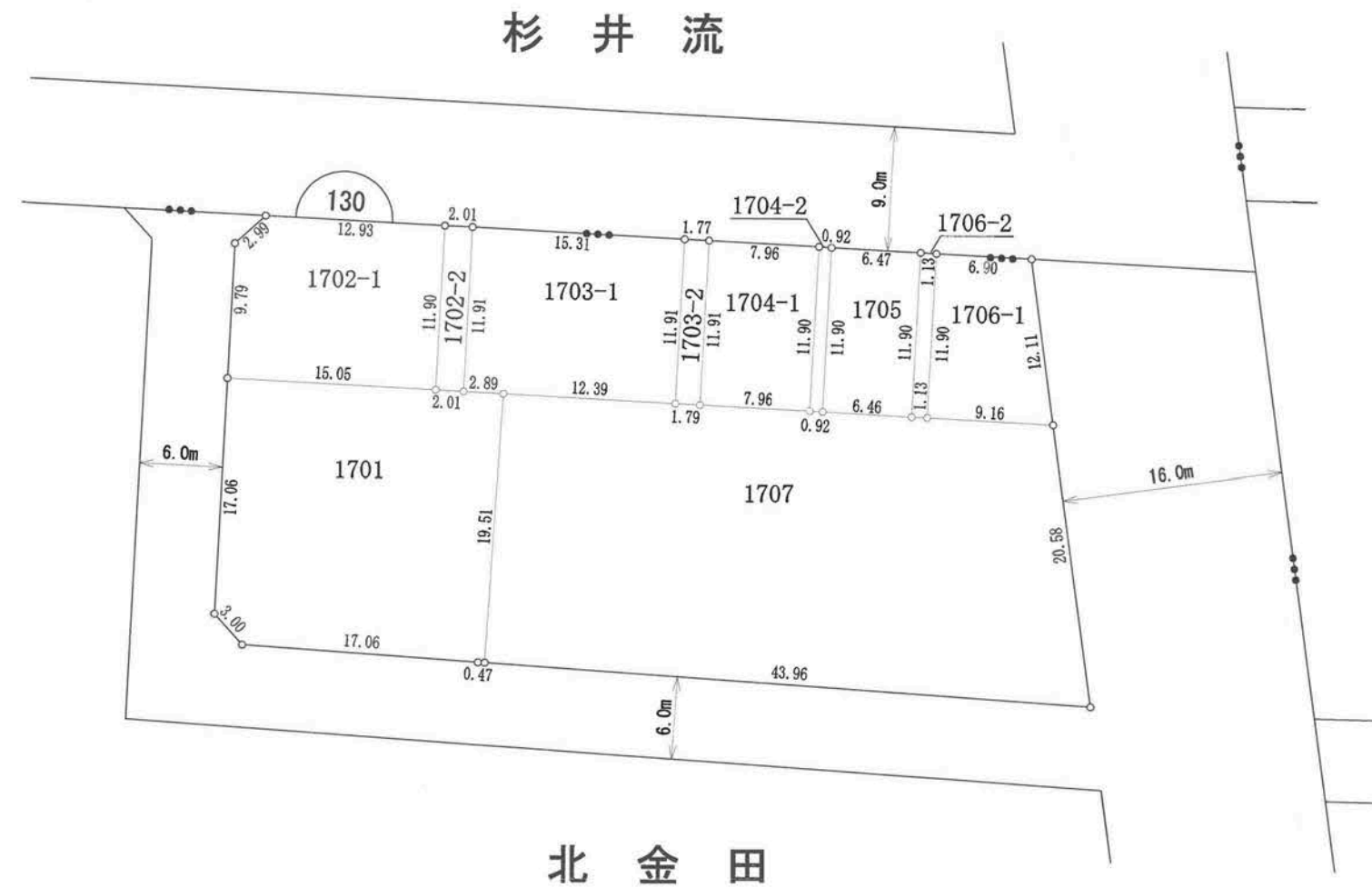
の部分があなたの換地です。

高知市 都市計画課

【留意事項】

- (1) 資料の記載内容は、換地処分時の状況を示したものであり、現況とは必ずしも一致しないことを十分に認識し、参考資料としてのみ利用してください。
- (2) 測量値は、当該区画整理事業施行時の測量方法によるものです。
- (3) 高知市は、この資料によって発生した直接又は間接の損失、損害等について一切の責任を負いません。

130街区



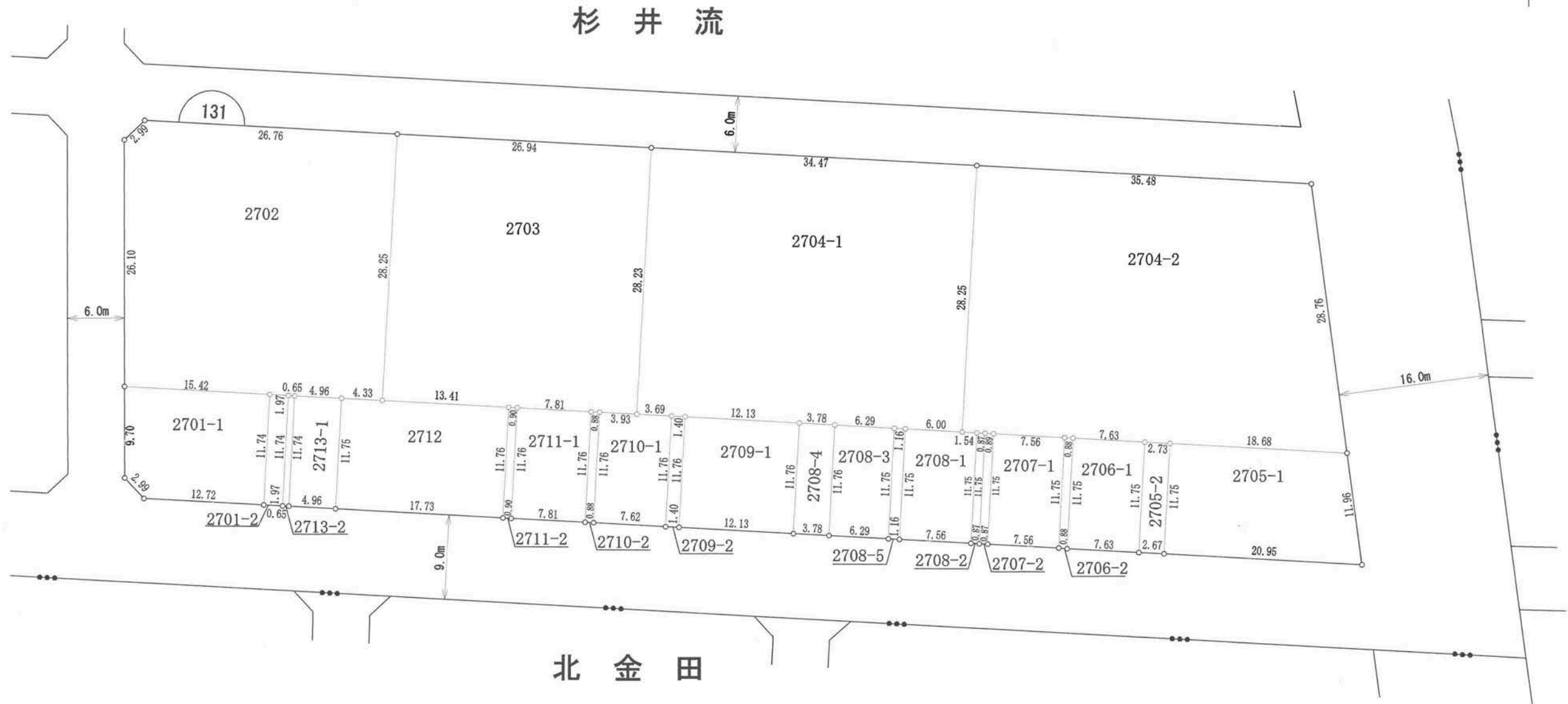

凡例	
地区界	—○—
町界	—●●●—
街区番号	⤴ 1

の部分があなたの換地です。

高知市 都市計画課

【留意事項】

- (1) 資料の記載内容は、換地処分時の状況を示したものであり、現況とは必ずしも一致しないことを十分に認識し、参考資料としてのみ利用してください。
- (2) 測量値は、当該区画整理事業施行時の測量方法によるものです。
- (3) 高知市は、この資料によって発生した直接又は間接の損失、損害等について一切の責任を負いません。



凡例	
地区界	—○—
町界	—●●●—
街区番号	Ⓐ

の部分があなたの換地です。



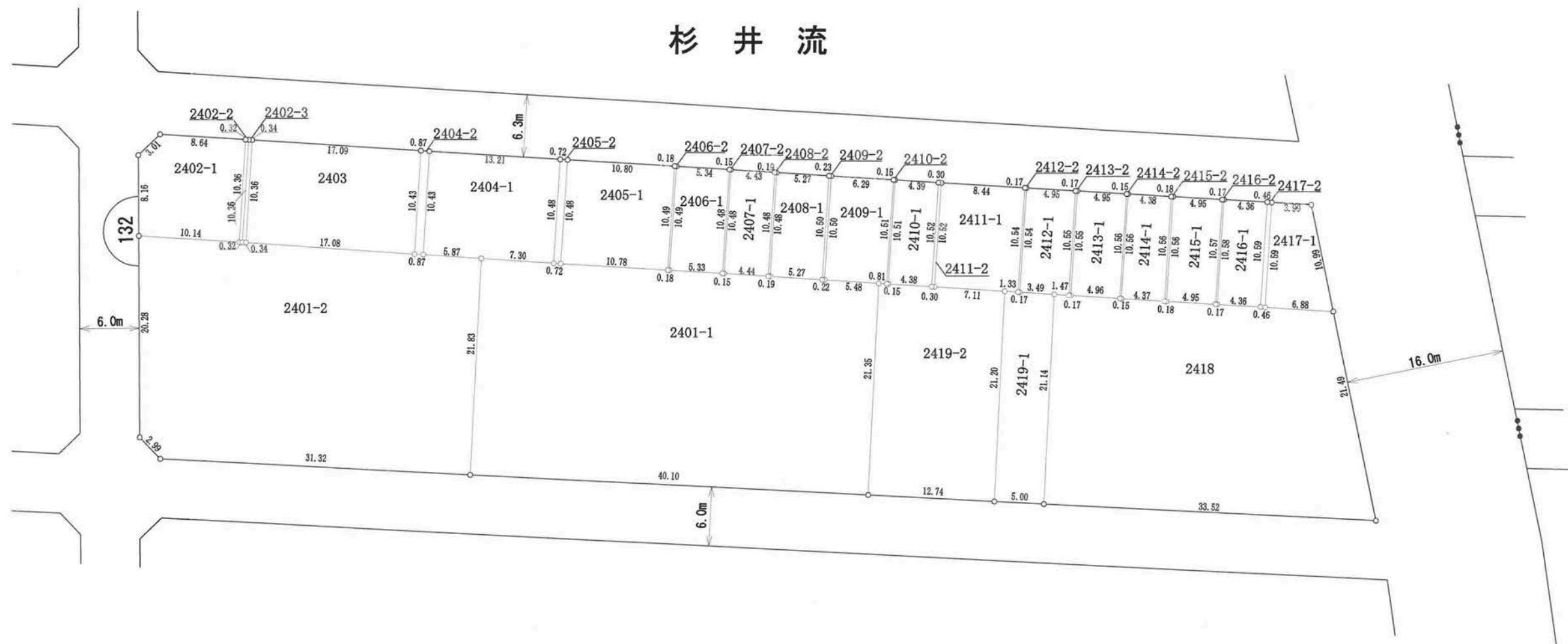
高知市 都市計画課

【留意事項】

- (1) 資料の記載内容は、換地処分時の状況を示したものであり、現況とは必ずしも一致しないことを十分に認識し、参考資料としてのみ利用してください。
- (2) 測量値は、当該区画整理事業施行時の測量方法によるものです。
- (3) 高知市は、この資料によって発生した直接又は間接の損失、損害等について一切の責任を負いません。



杉井流



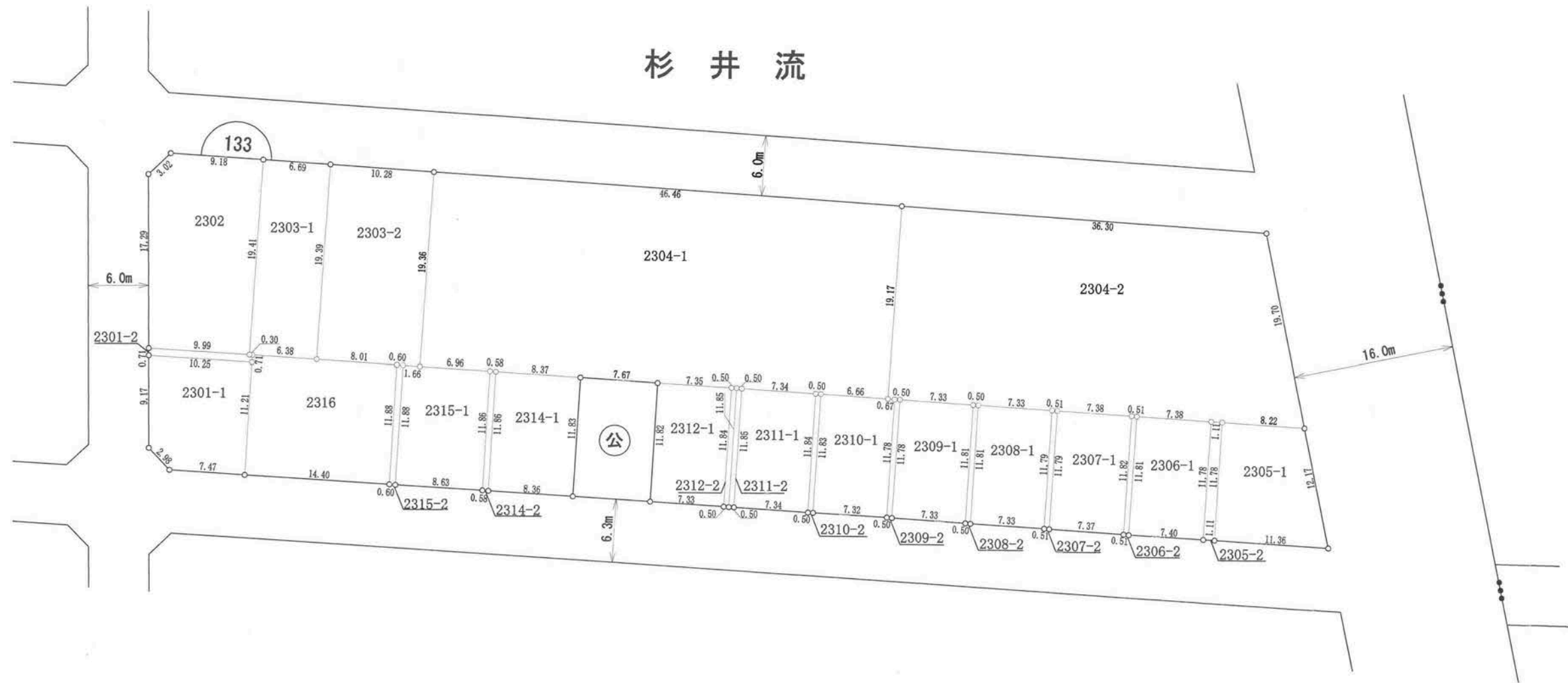
凡例	
地区界	—○—
町界	—●●●—
街区番号	⌒ 1

の部分があなたの換地です。

高知市 都市計画課

【留意事項】

- (1) 資料の記載内容は、換地処分時の状況を示したものであり、現況とは必ずしも一致しないことを十分に認識し、参考資料としてのみ利用してください。
- (2) 測量値は、当該区画整理事業施行時の測量方法によるものです。
- (3) 高知市は、この資料によって発生した直接又は間接の損失、損害等について一切の責任を負いません。



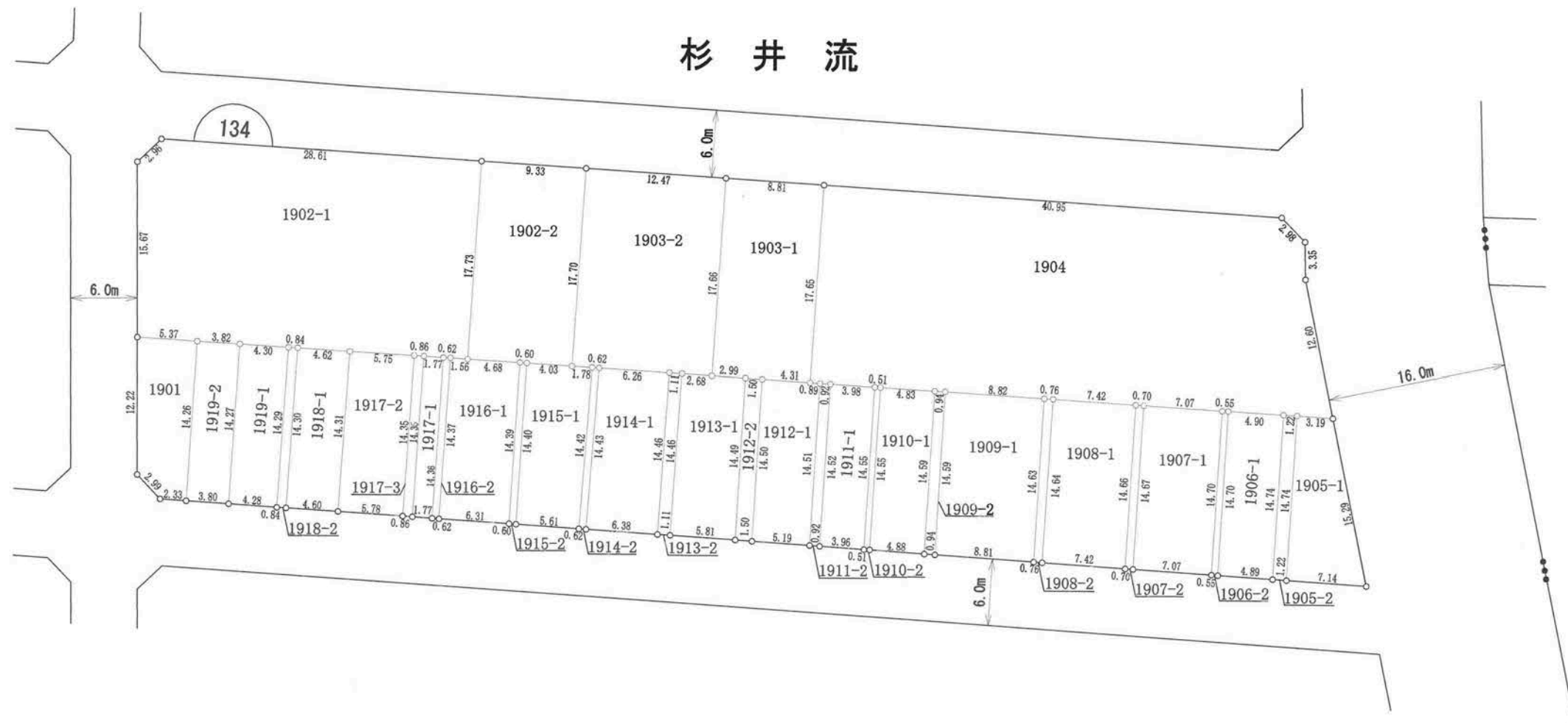
凡例	
地区界	—○—
町界	—●●●—
街区番号	⌒ 1 ⌒

の部分があなたの換地です。

高知市 都市計画課

【留意事項】

- (1) 資料の記載内容は、換地処分時の状況を示したものであり、現況とは必ずしも一致しないことを十分に認識し、参考資料としてのみ利用してください。
- (2) 測量値は、当該区画整理事業施行時の測量方法によるものです。
- (3) 高知市は、この資料によって発生した直接又は間接の損失、損害等について一切の責任を負いません。



凡例	
地区界	—○—
町界	—●●—
街区番号	⌒ 1 ⌒

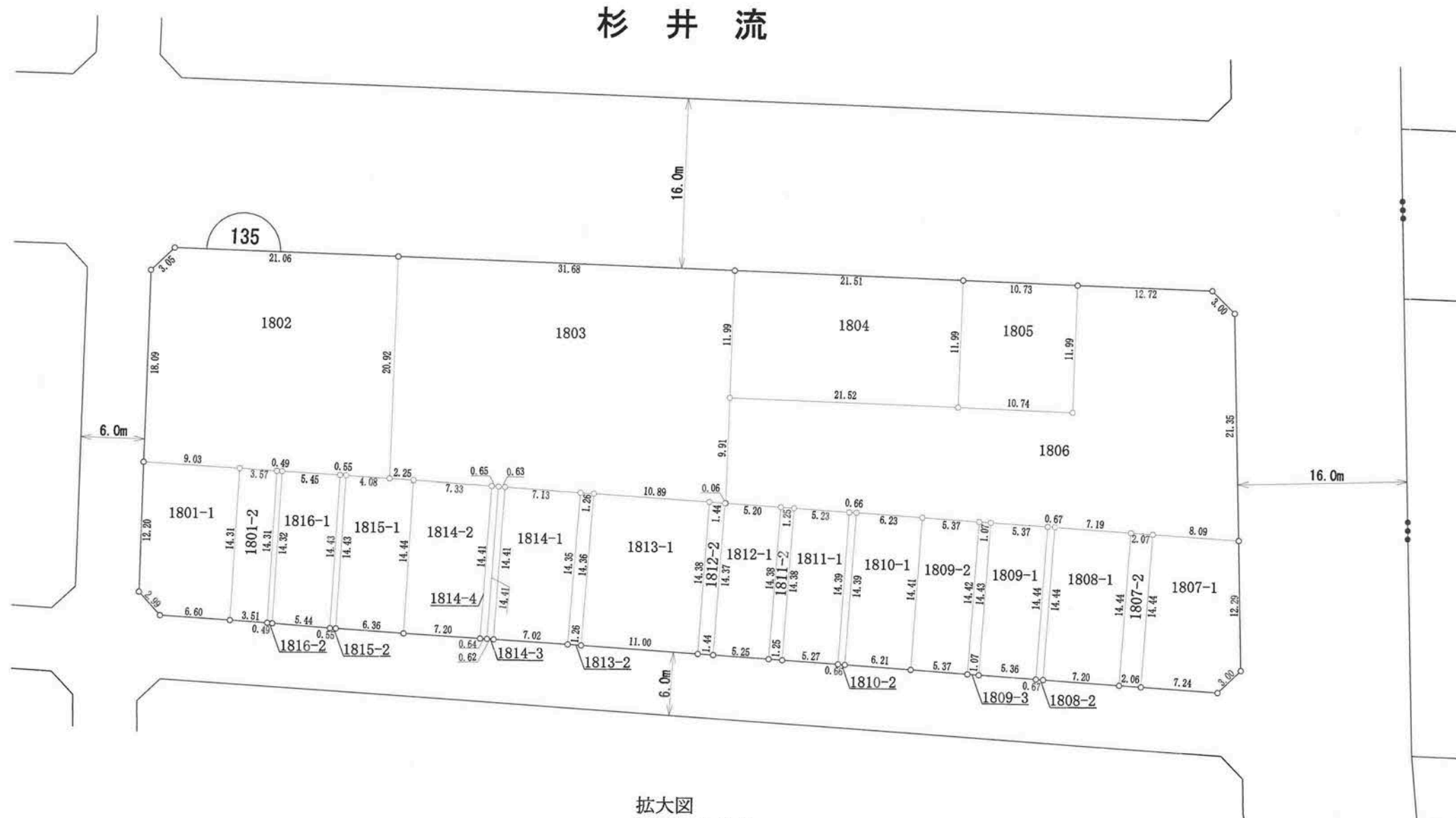
の部分があなたの換地です。



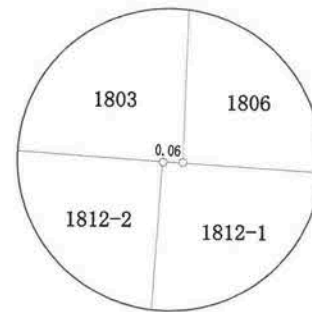
高知市 都市計画課

【留意事項】

- (1) 資料の記載内容は、換地処分時の状況を示したものであり、現況とは必ずしも一致しないことを十分に認識し、参考資料としてのみ利用してください。
- (2) 測量値は、当該区画整理事業施行時の測量方法によるものです。
- (3) 高知市は、この資料によって発生した直接又は間接の損失、損害等について一切の責任を負いません。



拡大図  
縮尺1:25



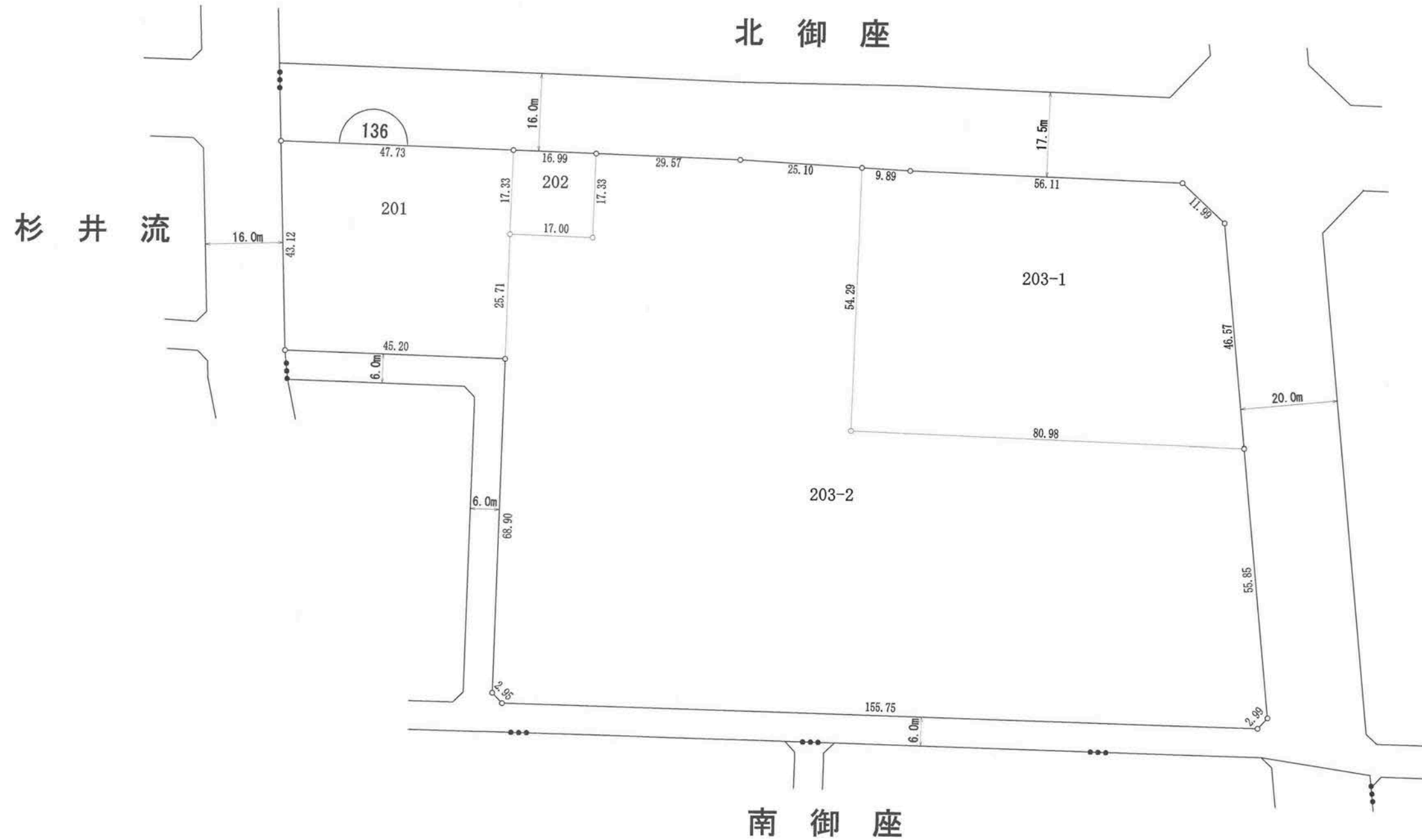

凡例	
地区界	—○—
町界	—●●●—
街区番号	⌒ 1 ⌒

の部分があなたの換地です。

高知市 都市計画課

【留意事項】

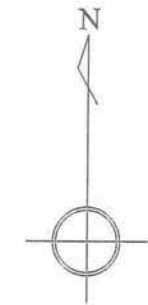
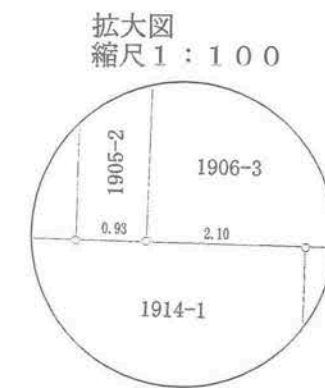
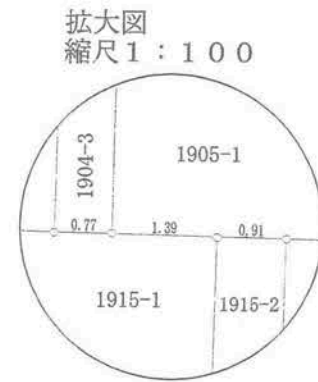
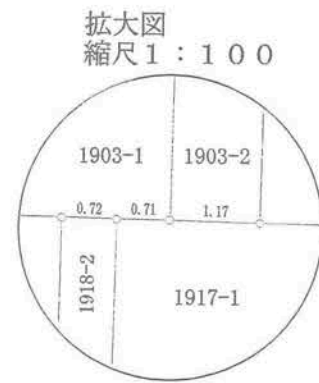
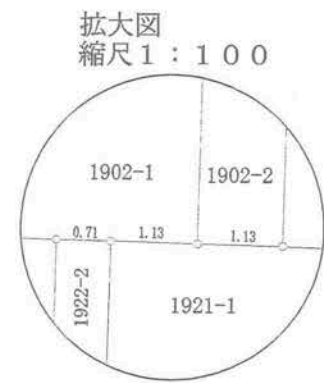
- (1) 資料の記載内容は、換地処分時の状況を示したものであり、現況とは必ずしも一致しないことを十分に認識し、参考資料としてのみ利用してください。
- (2) 測量値は、当該区画整理事業施行時の測量方法によるものです。
- (3) 高知市は、この資料によって発生した直接又は間接の損失、損害等について一切の責任を負いません。



凡例	
地区界	—○—
町界	—●●●—
街区番号	⌒ 1 ⌒

の部分があなたの換地です。

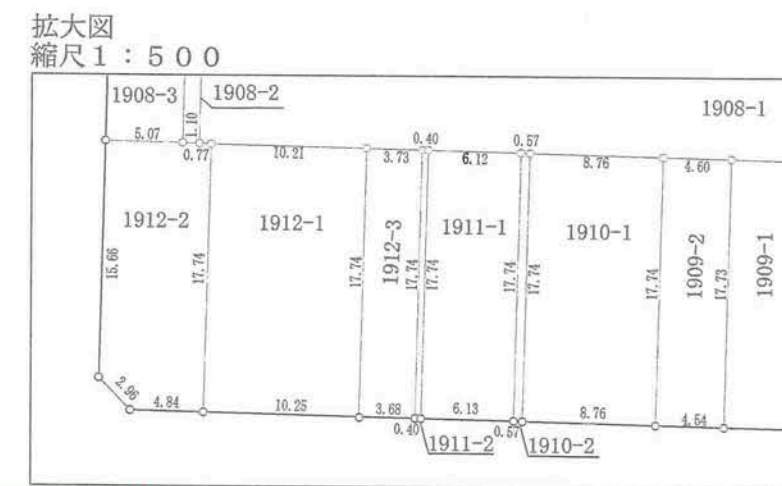
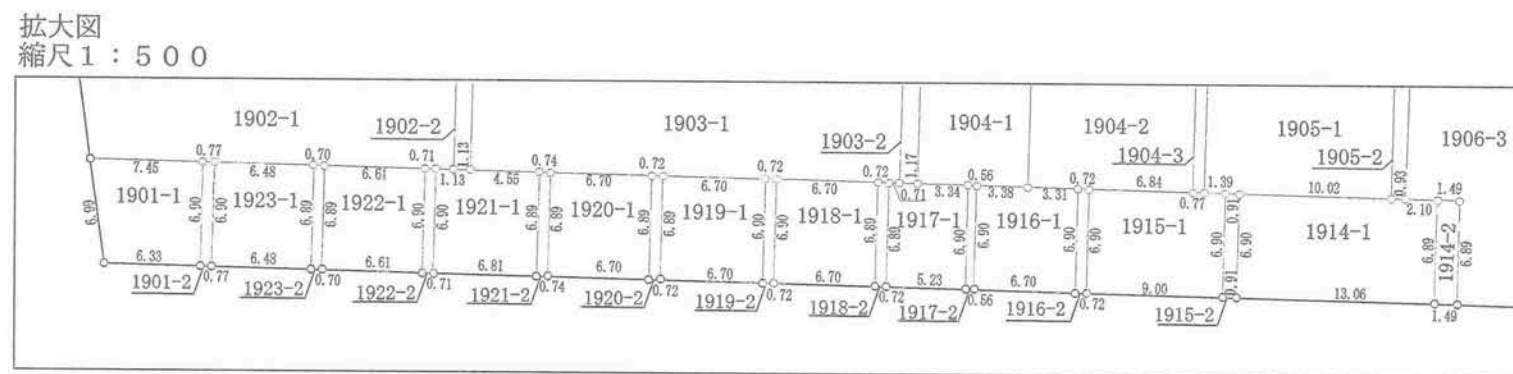
137街区



杉井流

北御座

南御座



高知市 都市計画課

【留意事項】

- (1) 資料の記載内容は、換地処分時の状況を示したものであり、現況とは必ずしも一致しないことを十分に認識し、参考資料としてのみ利用してください。
- (2) 測量値は、当該区画整理事業施行時の測量方法によるものです。
- (3) 高知市は、この資料によって発生した直接又は間接の損失、損害等について一切の責任を負いません。

凡例	
地区界	○
町界	●●●
街区番号	1

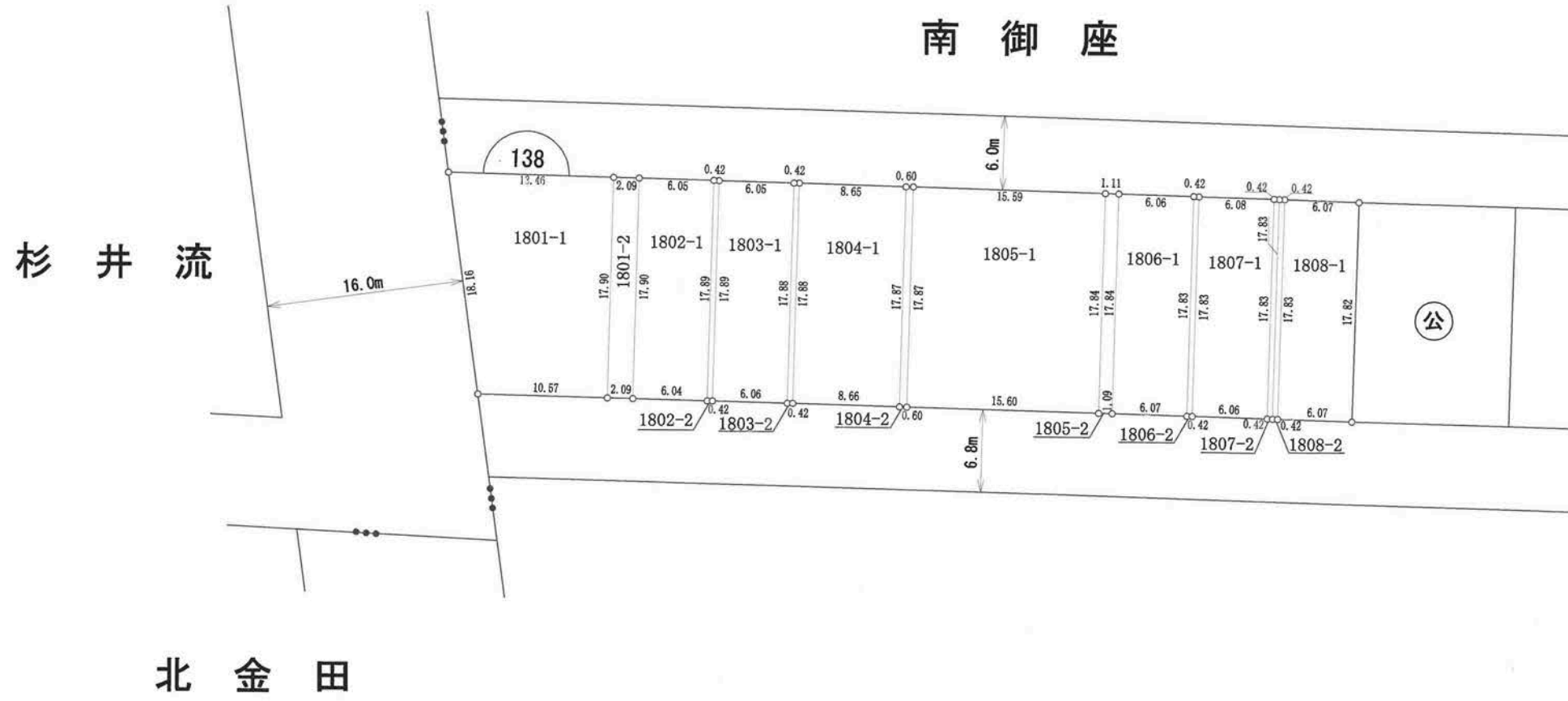
の部分があなたの換地です。



高知市 都市計画課

【留意事項】

- (1) 資料の記載内容は、換地処分時の状況を示したものであり、現況とは必ずしも一致しないことを十分に認識し、参考資料としてのみ利用してください。
- (2) 測量値は、当該区画整理事業施行時の測量方法によるものです。
- (3) 高知市は、この資料によって発生した直接又は間接の損失、損害等について一切の責任を負いません。



凡例	
地区界	—○—
町界	—●●—
街区番号	⌒ 1 ⌒

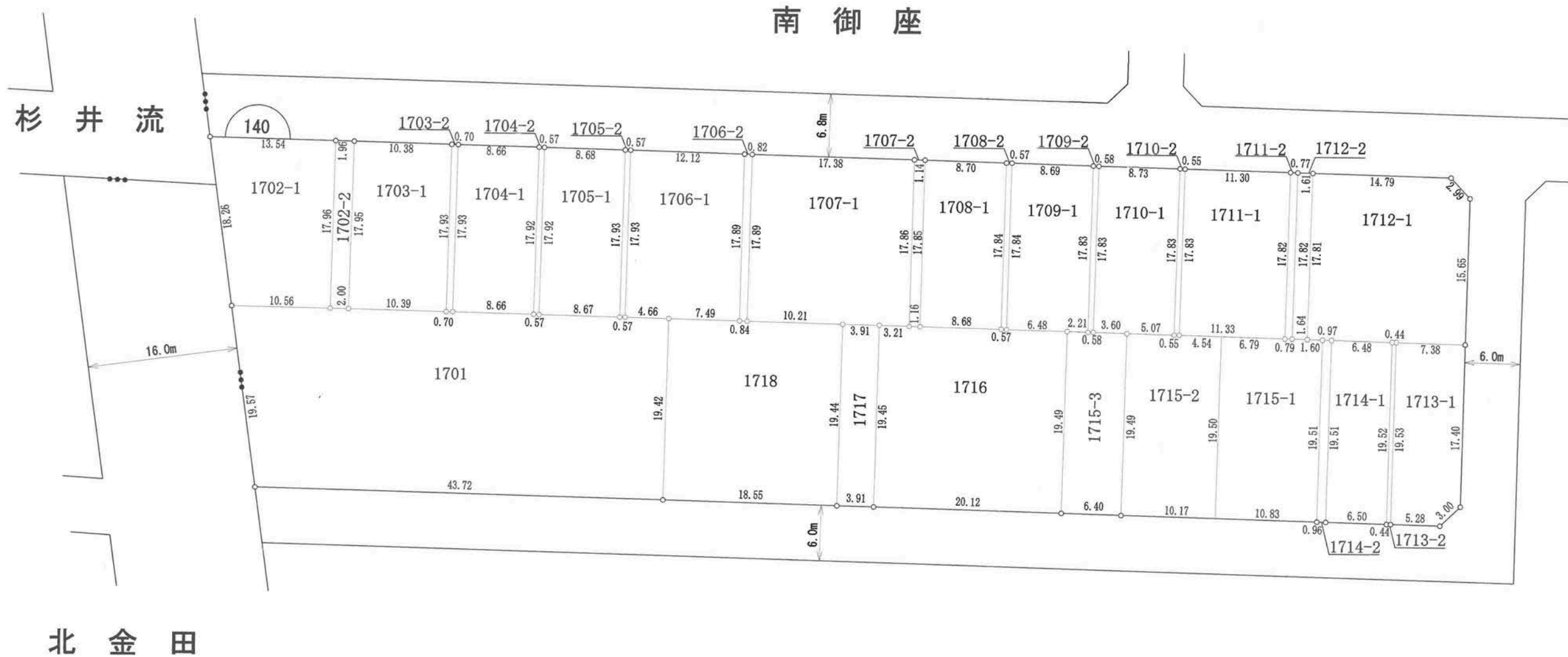
の部分があなたの換地です。



高知市 都市計画課

【留意事項】

- (1) 資料の記載内容は、換地処分時の状況を示したものであり、現況とは必ずしも一致しないことを十分に認識し、参考資料としてのみ利用してください。
- (2) 測量値は、当該区画整理事業施行時の測量方法によるものです。
- (3) 高知市は、この資料によって発生した直接又は間接の損失、損害等について一切の責任を負いません。



凡例	
地区界	—○—
町界	—●●●—
街区番号	⌒ 1 ⌒

の部分があなたの換地です。

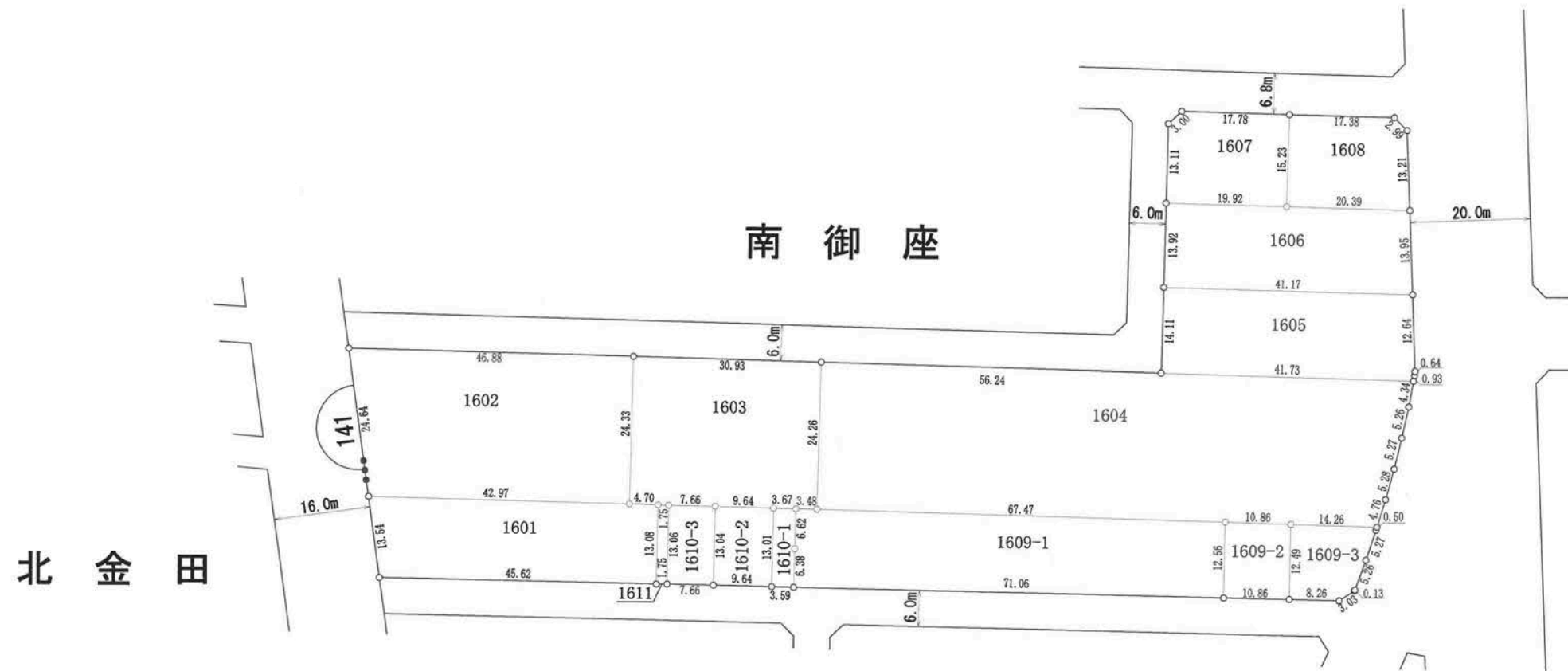


高知市 都市計画課

【留意事項】

- (1) 資料の記載内容は、換地処分時の状況を示したものであり、現況とは必ずしも一致しないことを十分に認識し、参考資料としてのみ利用してください。
- (2) 測量値は、当該区画整理事業施行時の測量方法によるものです。
- (3) 高知市は、この資料によって発生した直接又は間接の損失、損害等について一切の責任を負いません。

141街区



凡例	
地区界	—○—
町界	—●●●—
街区番号	⌒ 1 ⌒

の部分があなたの換地です。

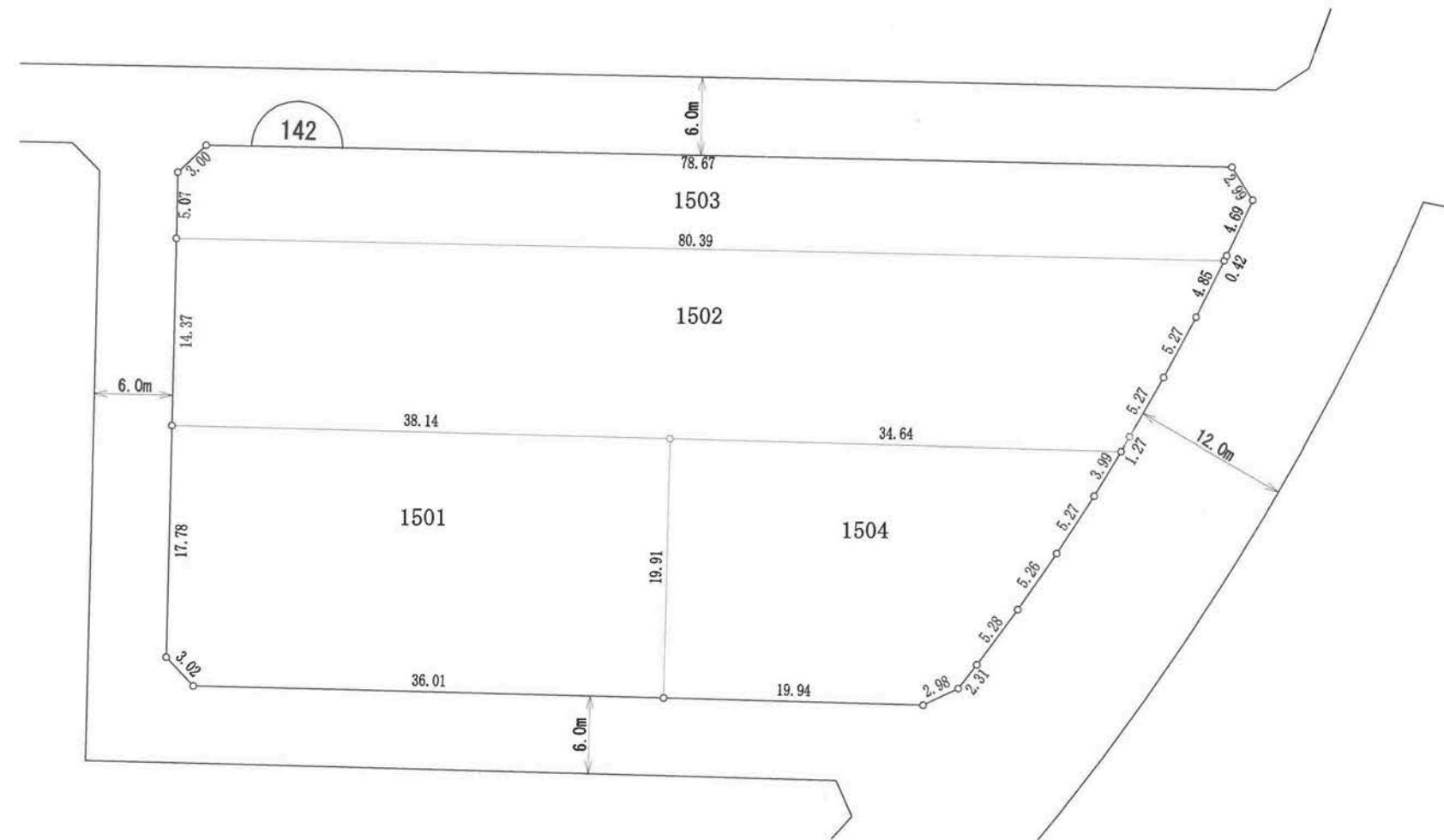
高知市 都市計画課

【留意事項】

- (1) 資料の記載内容は、換地処分時の状況を示したものであり、現況とは必ずしも一致しないことを十分に認識し、参考資料としてのみ利用してください。
- (2) 測量値は、当該区画整理事業施行時の測量方法によるものです。
- (3) 高知市は、この資料によって発生した直接又は間接の損失、損害等について一切の責任を負いません。



南御座



凡例	
地区界	—○—
町界	—●●●—
街区番号	⌒ 1 ⌒

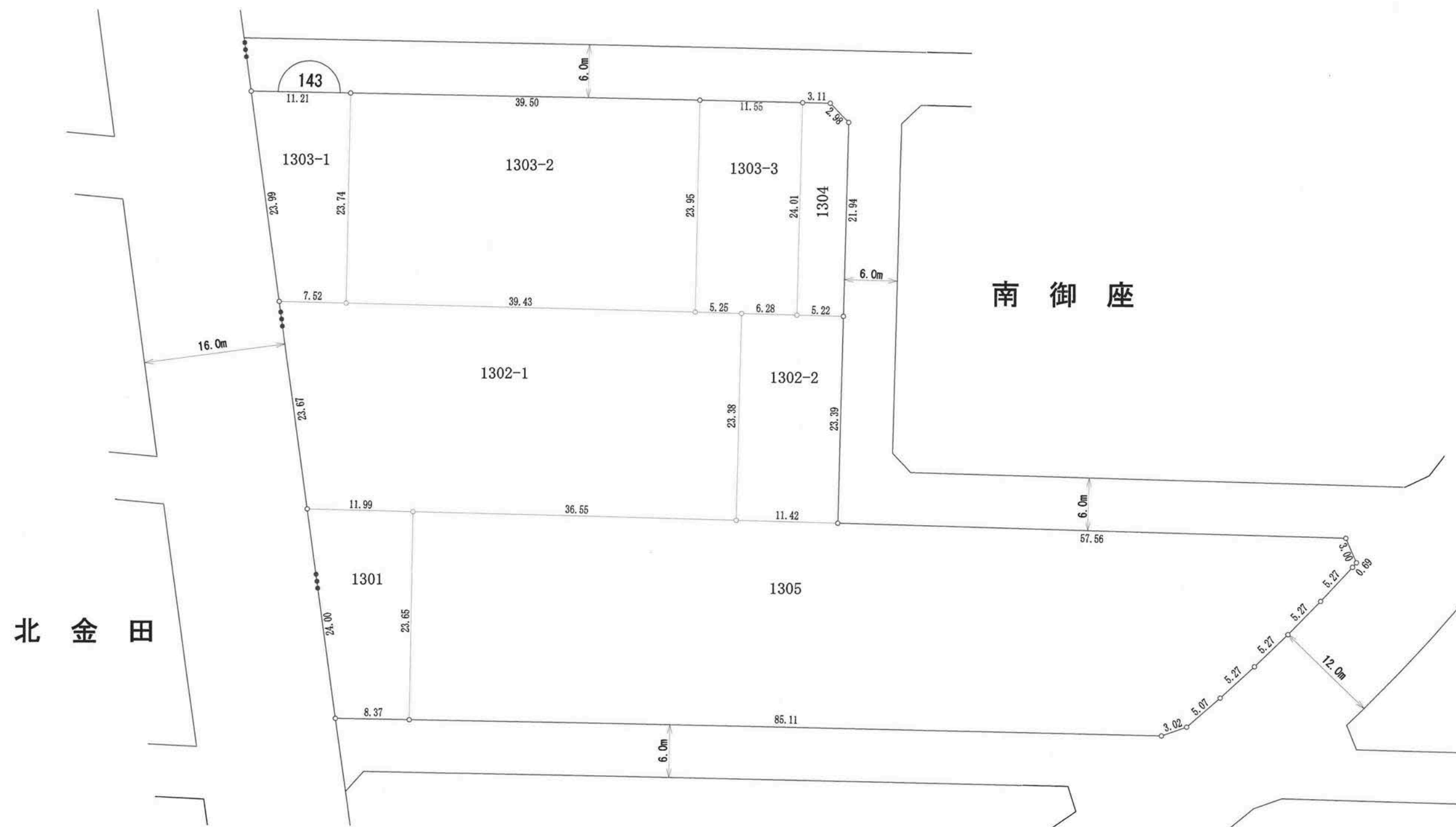
の部分があなたの換地です。

高知市 都市計画課

【留意事項】

- (1) 資料の記載内容は、換地処分時の状況を示したものであり、現況とは必ずしも一致しないことを十分に認識し、参考資料としてのみ利用してください。
- (2) 測量値は、当該区画整理事業施行時の測量方法によるものです。
- (3) 高知市は、この資料によって発生した直接又は間接の損失、損害等について一切の責任を負いません。

143街区



凡例	
地区界	—○—
町界	—●●—
街区番号	⌒ 1 ⌒

の部分があなたの換地です。

北 金 田

南 御 座

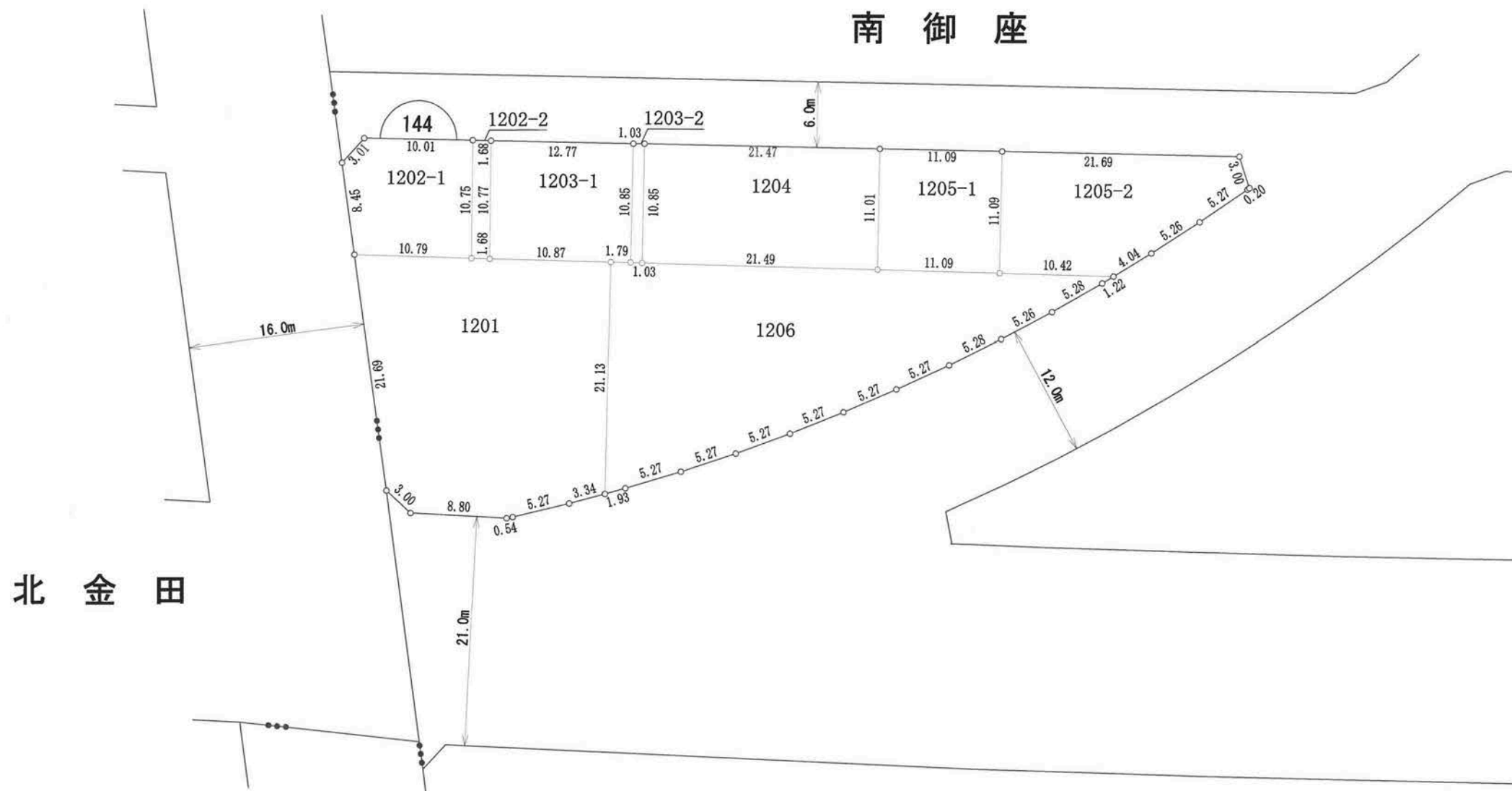


高知市 都市計画課

【留意事項】

- (1) 資料の記載内容は、換地処分時の状況を示したものであり、現況とは必ずしも一致しないことを十分に認識し、参考資料としてのみ利用してください。
- (2) 測量値は、当該区画整理事業施行時の測量方法によるものです。
- (3) 高知市は、この資料によって発生した直接又は間接の損失、損害等について一切の責任を負いません。

144街区



凡例	
地区界	—○—
町界	—●●●—
街区番号	⌒ 1 ⌒

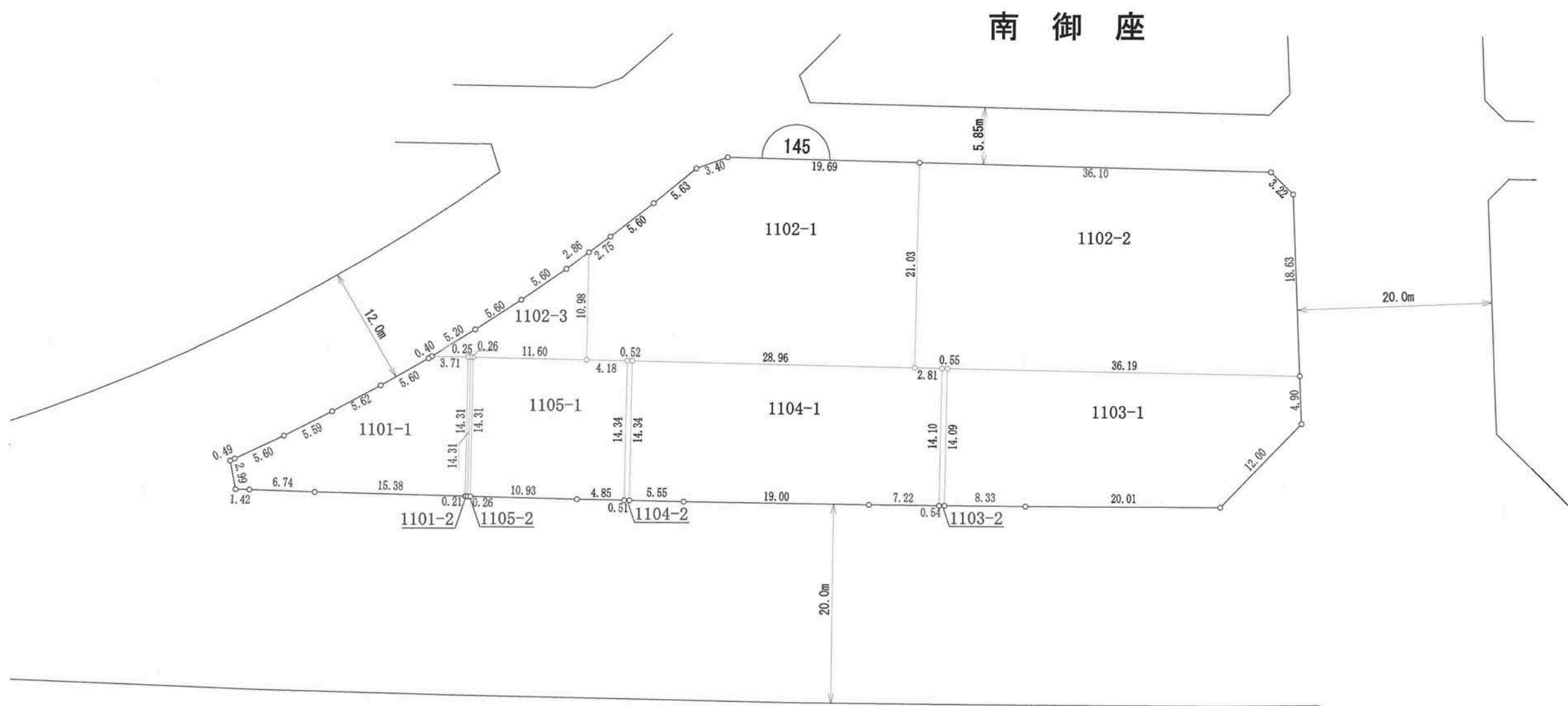
の部分があなたの換地です。

高知市 都市計画課

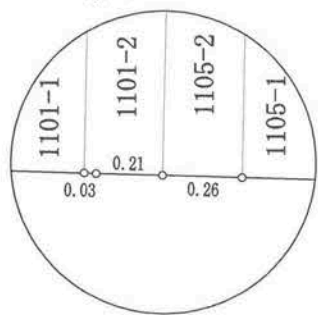
【留意事項】

- (1) 資料の記載内容は、換地処分時の状況を示したものであり、現況とは必ずしも一致しないことを十分に認識し、参考資料としてのみ利用してください。
- (2) 測量値は、当該区画整理事業施行時の測量方法によるものです。
- (3) 高知市は、この資料によって発生した直接又は間接の損失、損害等について一切の責任を負いません。

145街区



拡大図  
縮尺1:25



凡例	
地区界	—○—
町界	—●●—
街区番号	⌒

の部分があなたの換地です。





高知市 都市計画課

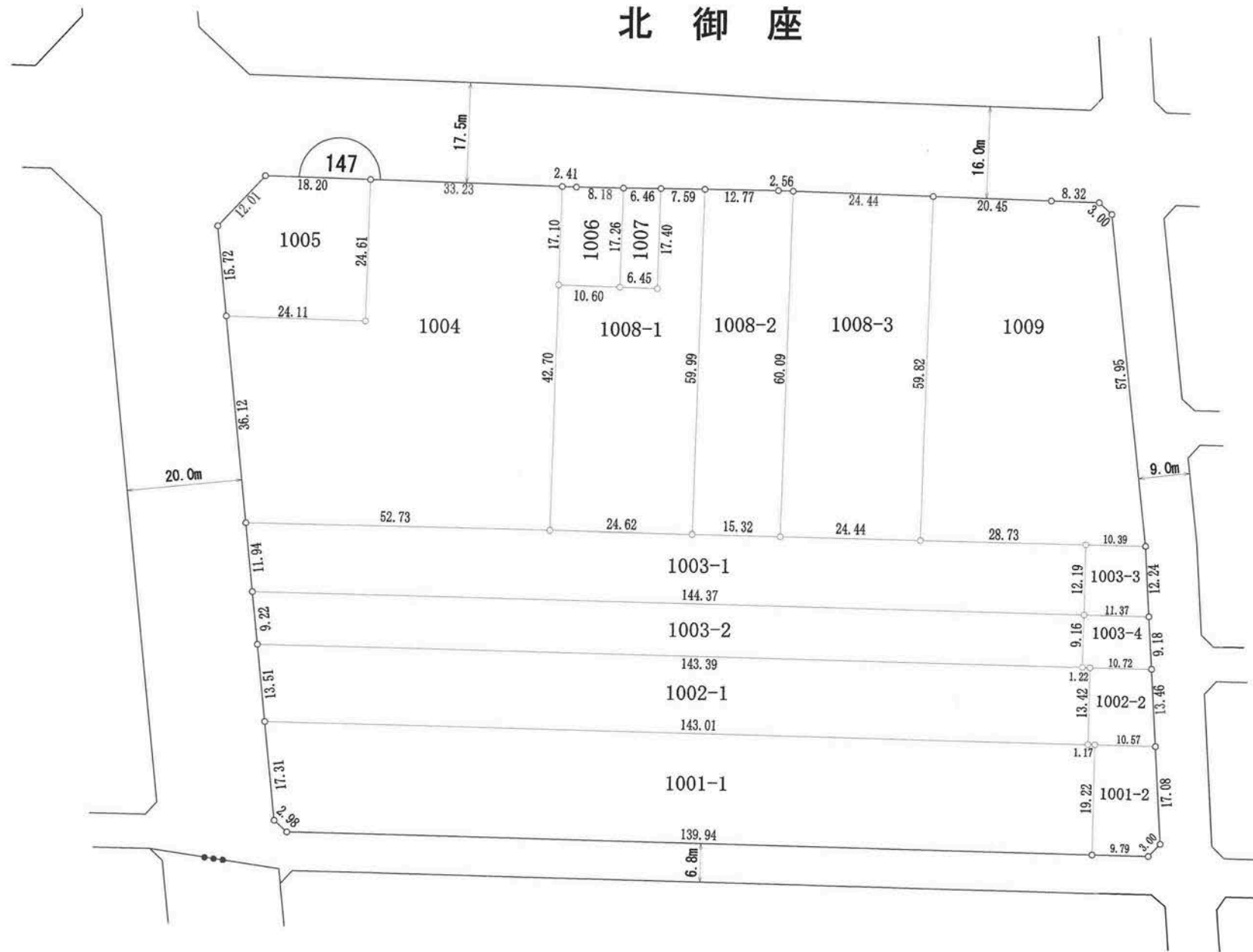
【留意事項】

- (1) 資料の記載内容は、換地処分時の状況を示したものであり、現況とは必ずしも一致しないことを十分に認識し、参考資料としてのみ利用してください。
- (2) 測量値は、当該区画整理事業施行時の測量方法によるものです。
- (3) 高知市は、この資料によって発生した直接又は間接の損失、損害等について一切の責任を負いません。

147街区



北 御 座



凡例	
地区界	—○—
町界	—●●—
街区番号	⌒

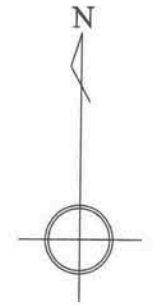
の部分があなたの換地です。

高知市 都市計画課

【留意事項】

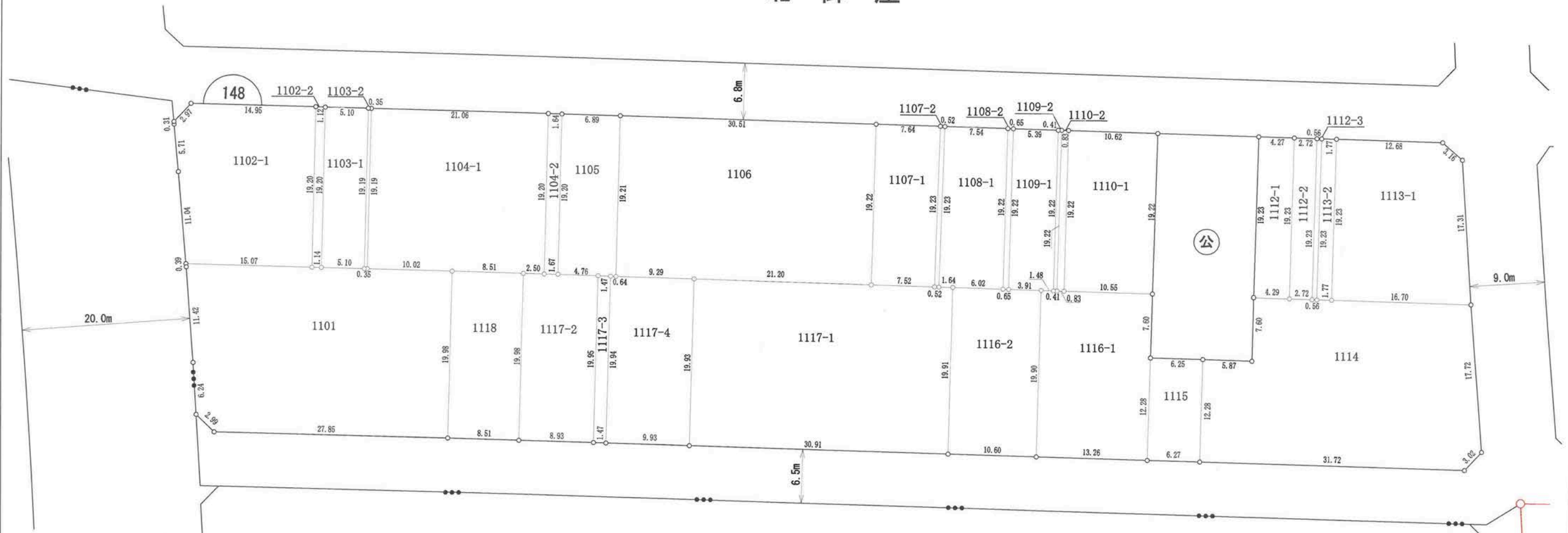
- (1) 資料の記載内容は、換地処分時の状況を示したものであり、現況とは必ずしも一致しないことを十分に認識し、参考資料としてのみ利用してください。
- (2) 測量値は、当該区画整理事業施行時の測量方法によるものです。
- (3) 高知市は、この資料によって発生した直接又は間接の損失、損害等について一切の責任を負いません。

148街区



北 御 座

南 御 座



凡例	
地区界	—○—
町界	—●●●—
街区番号	⌒ 1 ⌒

の部分があなたの換地です。

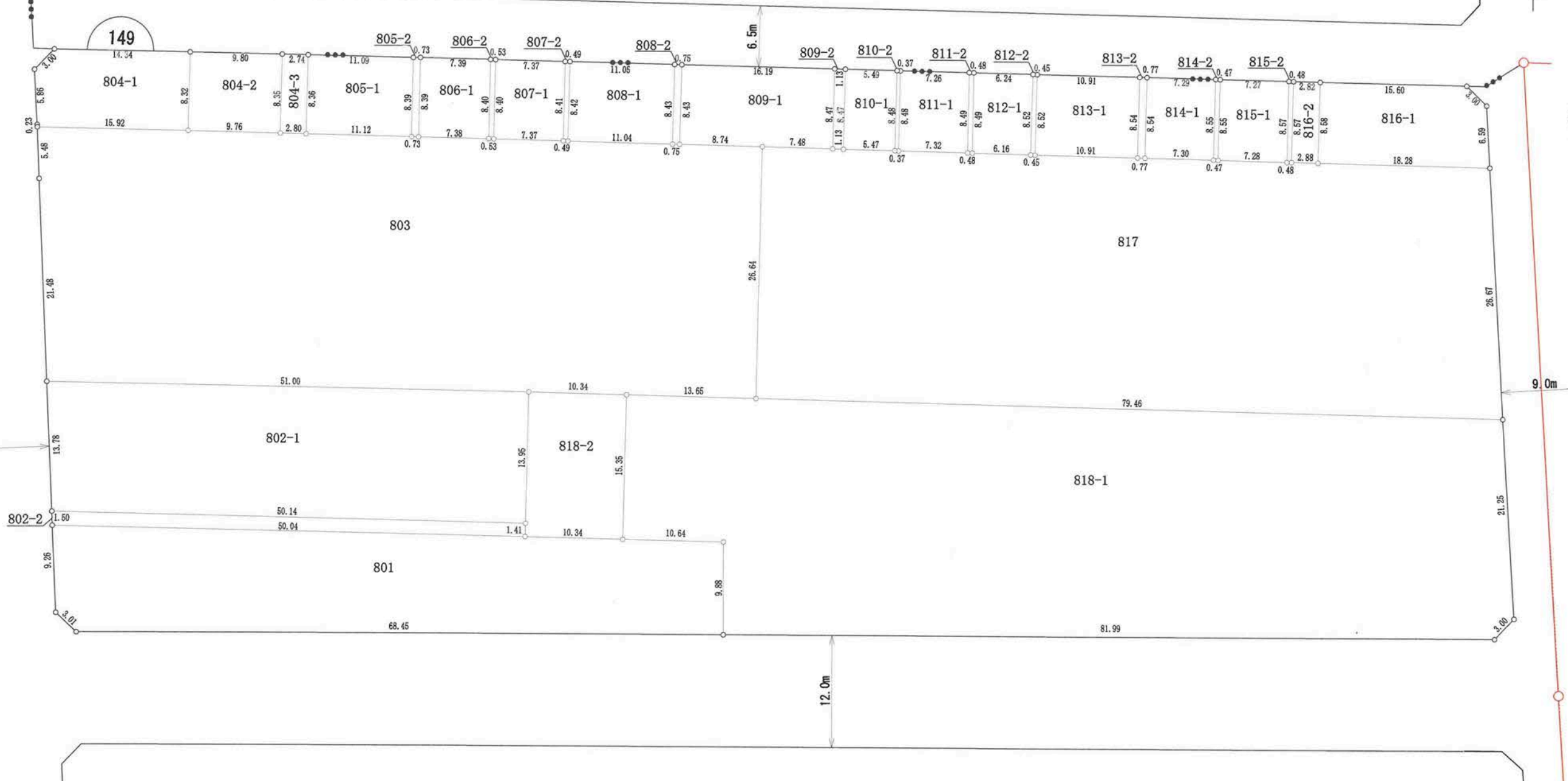
高知市 都市計画課

149街区

【留意事項】

- (1) 資料の記載内容は、換地処分時の状況を示したものであり、現況とは必ずしも一致しないことを十分に認識し、参考資料としてのみ利用してください。
- (2) 測量値は、当該区画整理事業施行時の測量方法によるものです。
- (3) 高知市は、この資料によって発生した直接又は間接の損失、損害等について一切の責任を負いません。

北御座



南御座

凡例	
地区界	—○—
町界	—●●—
街区番号	⌒

の部分があなたの換地です。

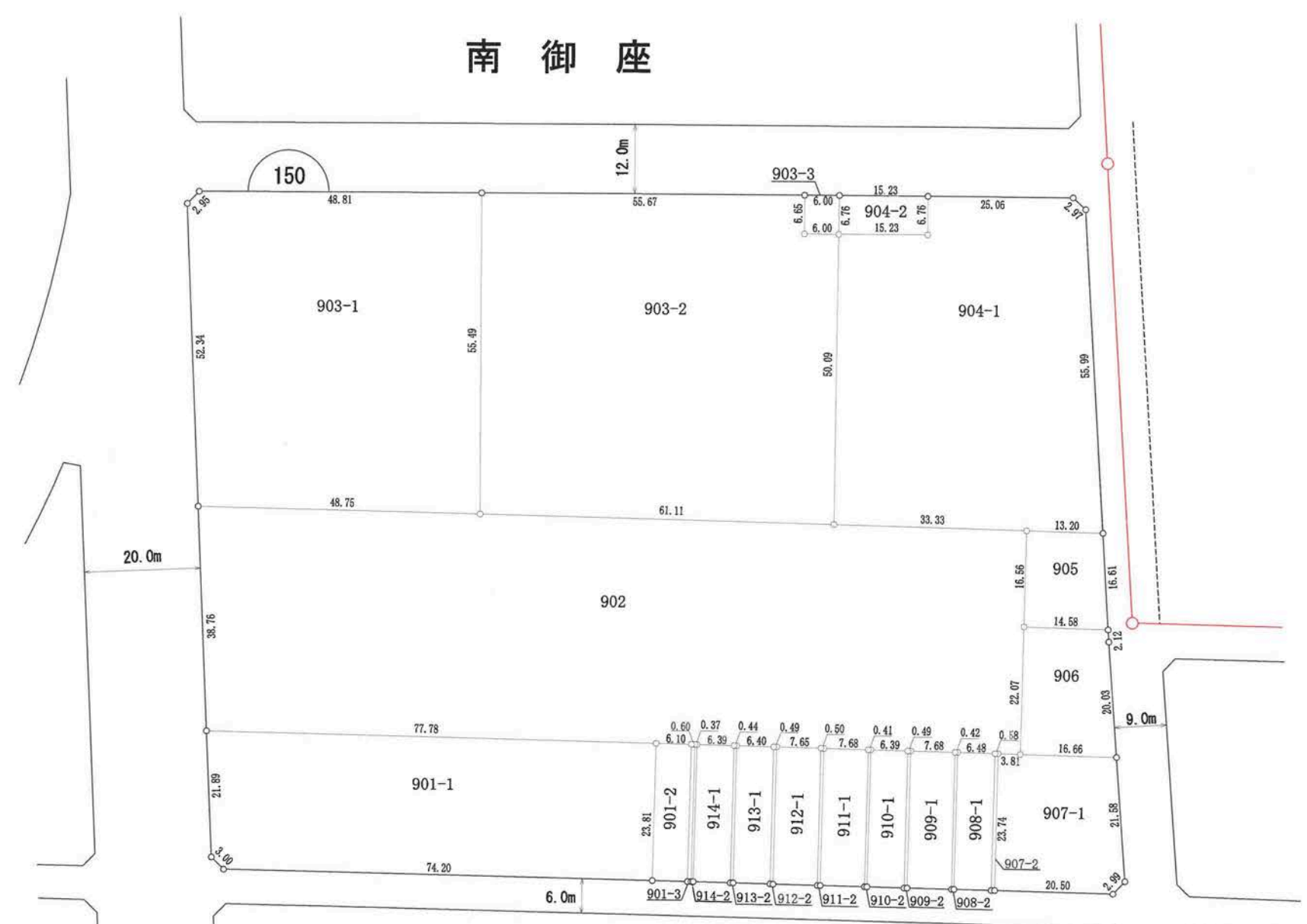


高知市 都市計画課

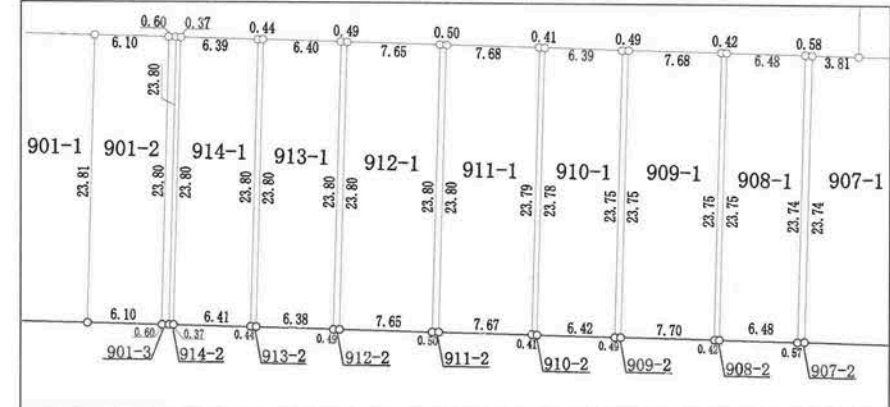
【留意事項】

- (1) 資料の記載内容は、換地処分時の状況を示したものであり、現況とは必ずしも一致しないことを十分に認識し、参考資料としてのみ利用してください。
- (2) 測量値は、当該区画整理事業施行時の測量方法によるものです。
- (3) 高知市は、この資料によって発生した直接又は間接の損失、損害等について一切の責任を負いません。

150街区



拡大図  
縮尺1:600



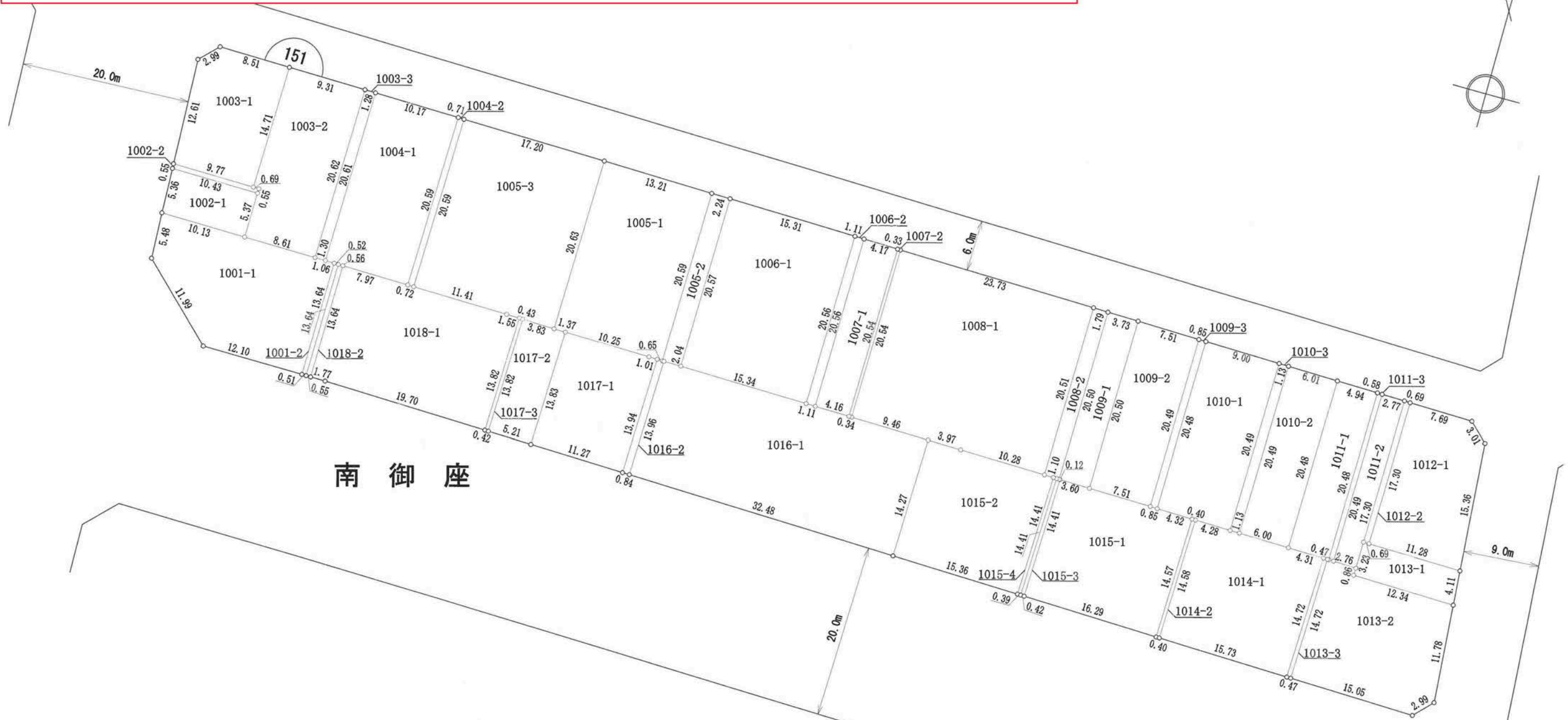
凡例	
地区界	—○—
町界	—●●●—
街区番号	⌒ 1

の部分があなたの換地です。

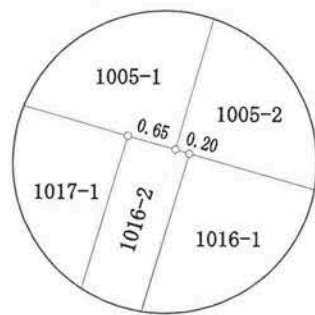
高知市 都市計画課

【留意事項】

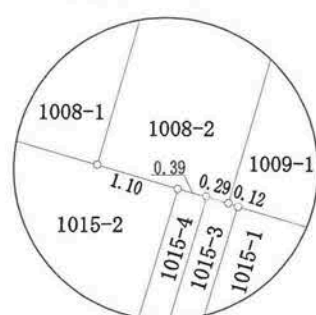
- (1) 資料の記載内容は、換地処分時の状況を示したものであり、現況とは必ずしも一致しないことを十分に認識し、参考資料としてのみ利用してください。
- (2) 測量値は、当該区画整理事業施行時の測量方法によるものです。
- (3) 高知市は、この資料によって発生した直接又は間接の損失、損害等について一切の責任を負いません。



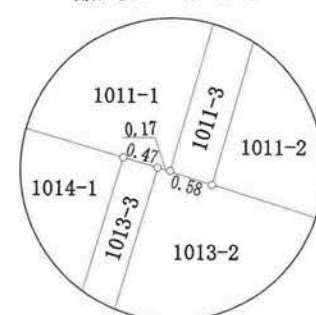
拡大図  
縮尺1:100



拡大図  
縮尺1:100



拡大図  
縮尺1:100



凡例	
地区界	—○—
町界	—●—
街区番号	⌒

の部分があなたの換地です。

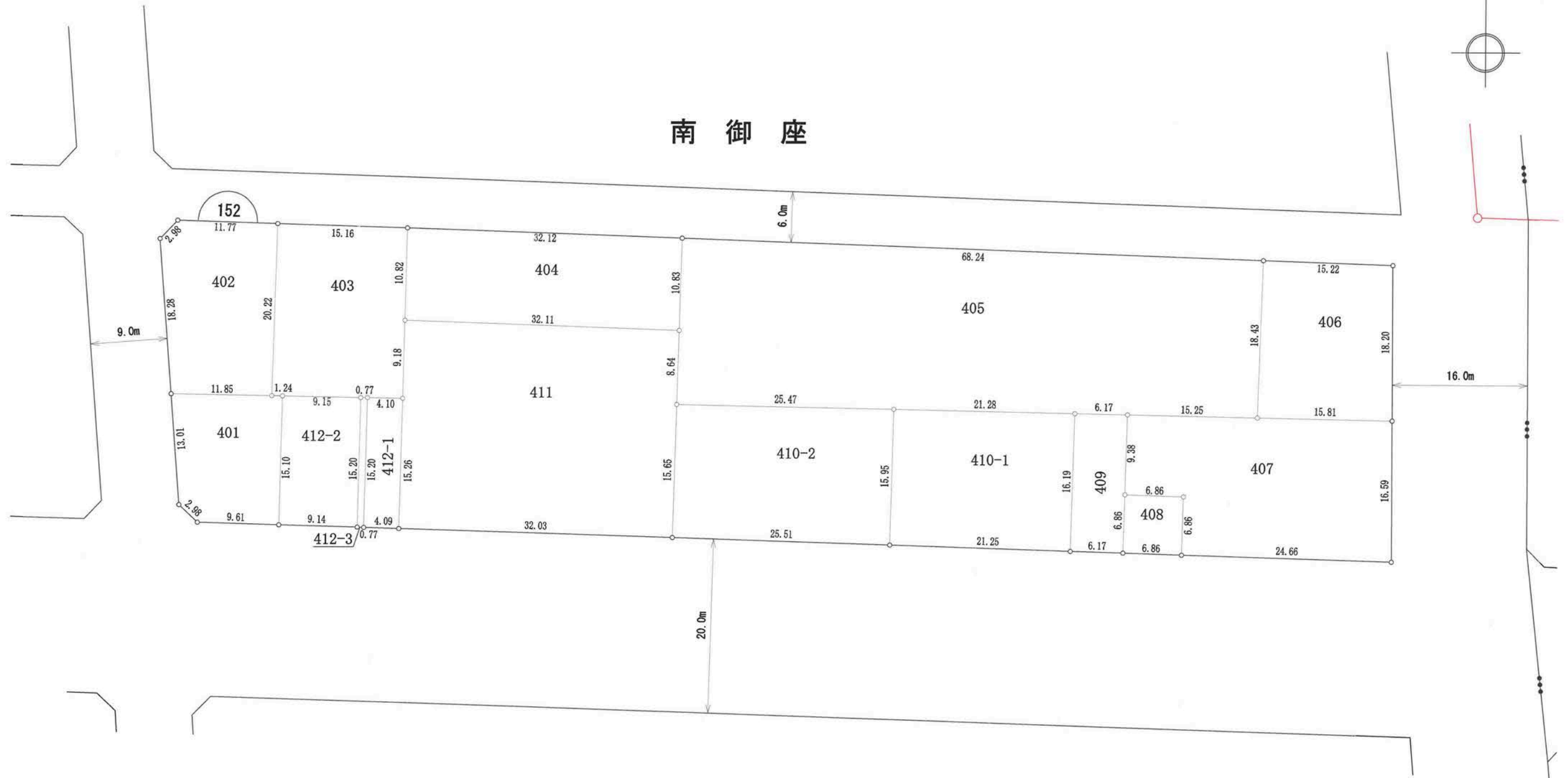


高知市 都市計画課

【留意事項】

- (1) 資料の記載内容は、換地処分時の状況を示したものであり、現況とは必ずしも一致しないことを十分に認識し、参考資料としてのみ利用してください。
- (2) 測量値は、当該区画整理事業施行時の測量方法によるものです。
- (3) 高知市は、この資料によって発生した直接又は間接の損失、損害等について一切の責任を負いません。

南 御 座



凡例	
地区界	—○—
町界	—●●—
街区番号	⌒

の部分があなたの換地です。

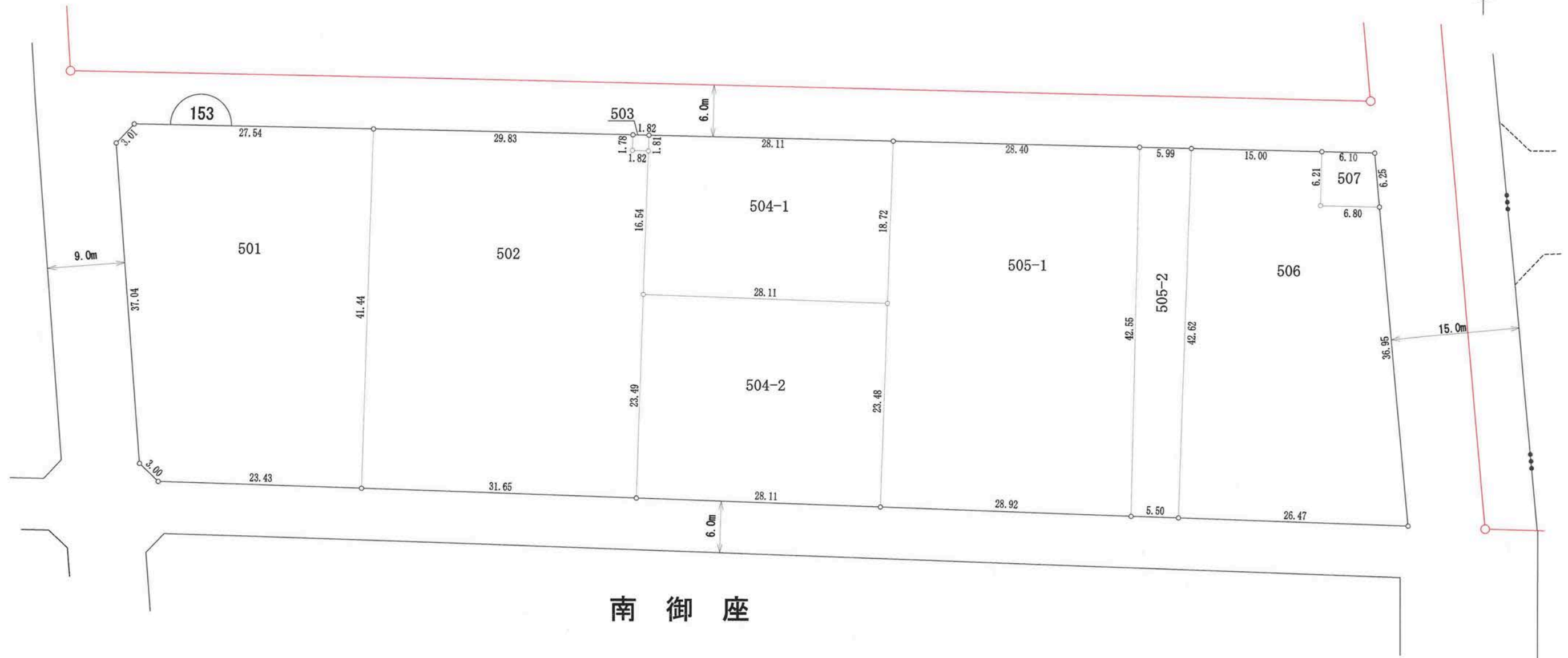


153街区

高知市 都市計画課

【留意事項】

- (1) 資料の記載内容は、換地処分時の状況を示したものであり、現況とは必ずしも一致しないことを十分に認識し、参考資料としてのみ利用してください。
- (2) 測量値は、当該区画整理事業施行時の測量方法によるものです。
- (3) 高知市は、この資料によって発生した直接又は間接の損失、損害等について一切の責任を負いません。



凡例	
地区界	—○—
町界	—●●●—
街区番号	⤵ 1

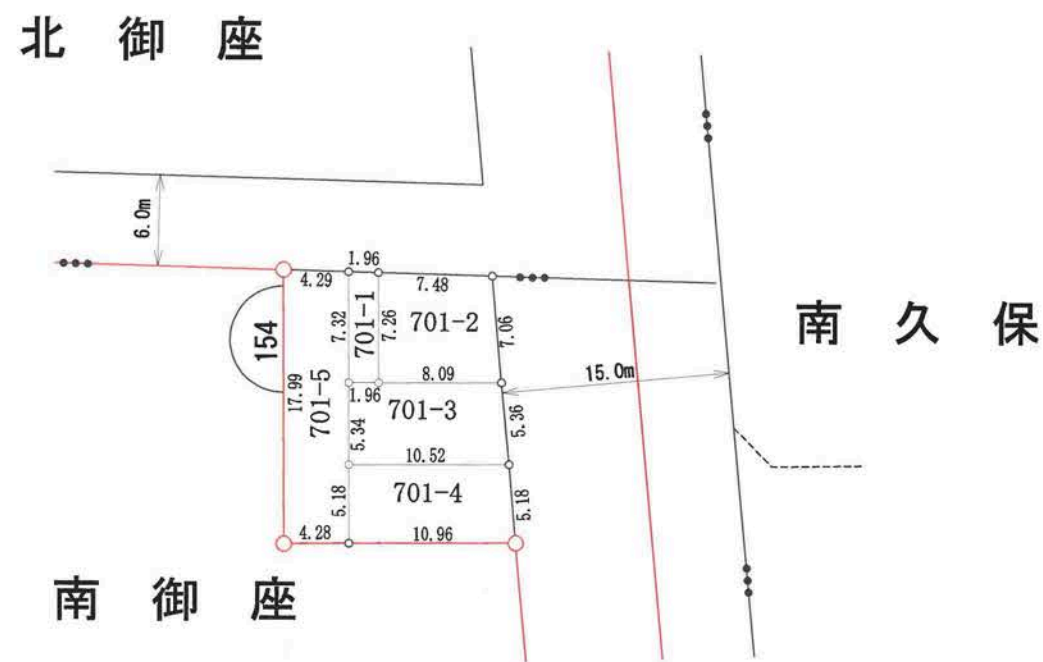
の部分があなたの換地です。

高知市 都市計画課

【留意事項】

- (1) 資料の記載内容は、換地処分時の状況を示したものであり、現況とは必ずしも一致しないことを十分に認識し、参考資料としてのみ利用してください。
- (2) 測量値は、当該区画整理事業施行時の測量方法によるものです。
- (3) 高知市は、この資料によって発生した直接又は間接の損失、損害等について一切の責任を負いません。

154街区



凡例	
地区界	—○—
町界	—●●—
街区番号	⤴ 1

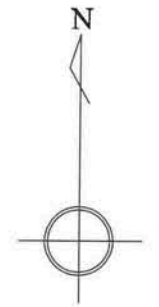
の部分があなたの換地です。

高知市 都市計画課

【留意事項】

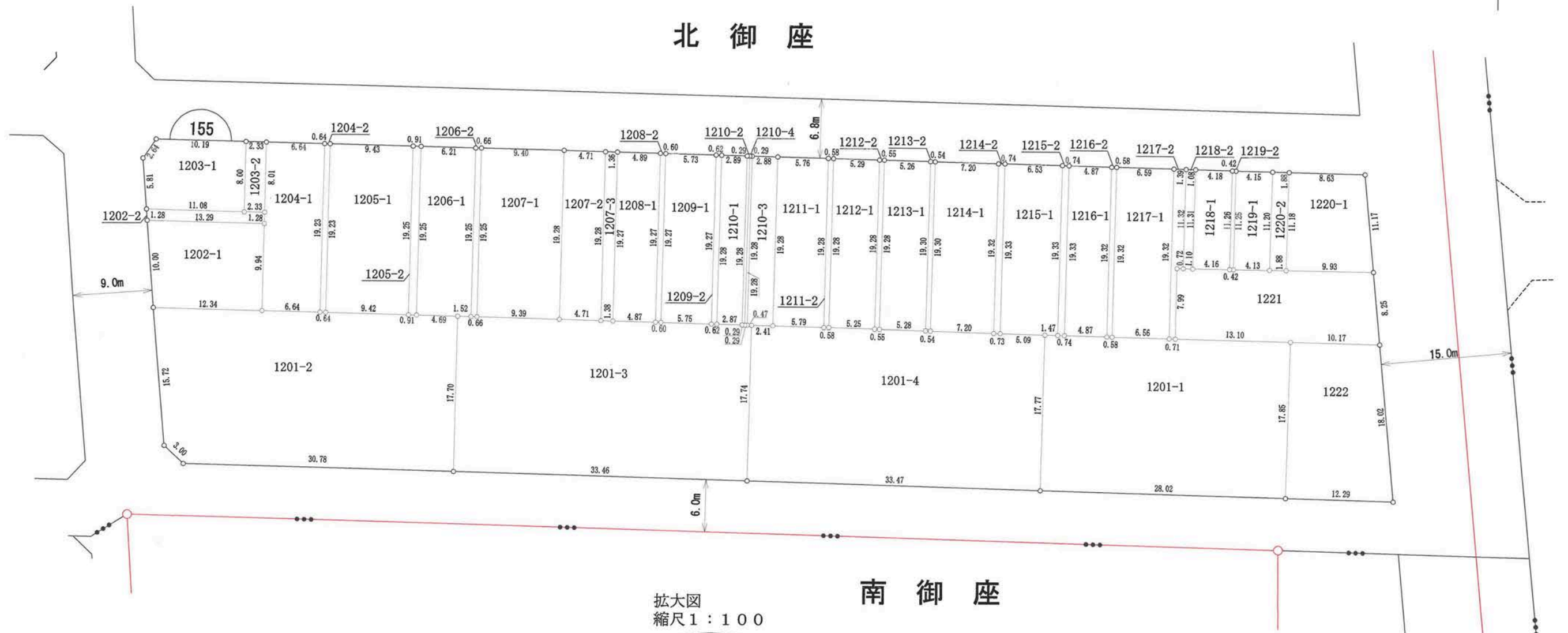
- (1) 資料の記載内容は、換地処分時の状況を示したものであり、現況とは必ずしも一致しないことを十分に認識し、参考資料としてのみ利用してください。
- (2) 測量値は、当該区画整理事業施行時の測量方法によるものです。
- (3) 高知市は、この資料によって発生した直接又は間接の損失、損害等について一切の責任を負いません。

155街区

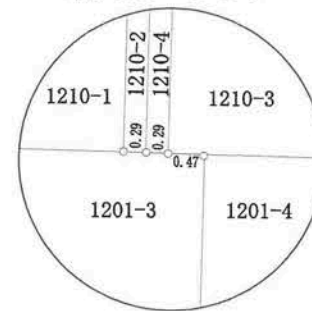


北 御 座

南 御 座



拡大図  
縮尺1:100



凡例	
地区界	—○—
町界	—●●●—
街区番号	⌒ 1 ⌒

の部分があなたの換地です。



高知市 都市計画課

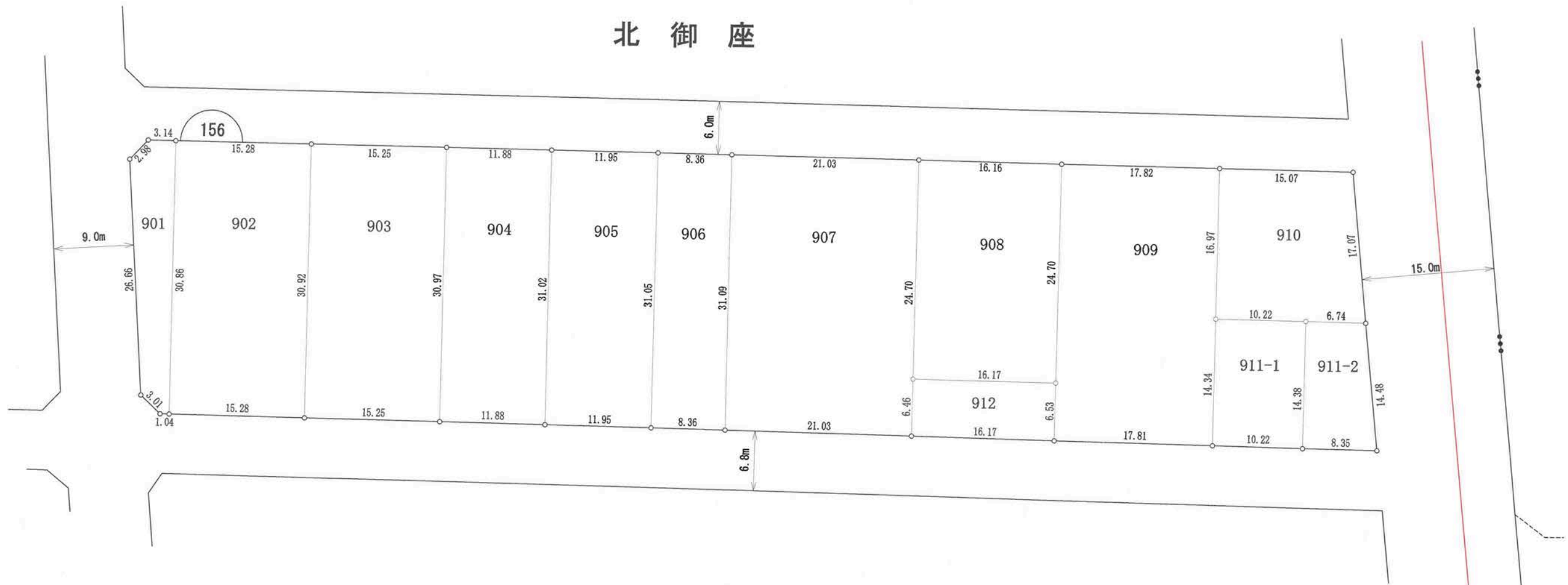
【留意事項】

- (1) 資料の記載内容は、換地処分時の状況を示したものであり、現況とは必ずしも一致しないことを十分に認識し、参考資料としてのみ利用してください。
- (2) 測量値は、当該区画整理事業施行時の測量方法によるものです。
- (3) 高知市は、この資料によって発生した直接又は間接の損失、損害等について一切の責任を負いません。

156街区



北 御 座



凡例	
地区界	—○—
町界	—●●●—
街区番号	⌒ 1 ⌒

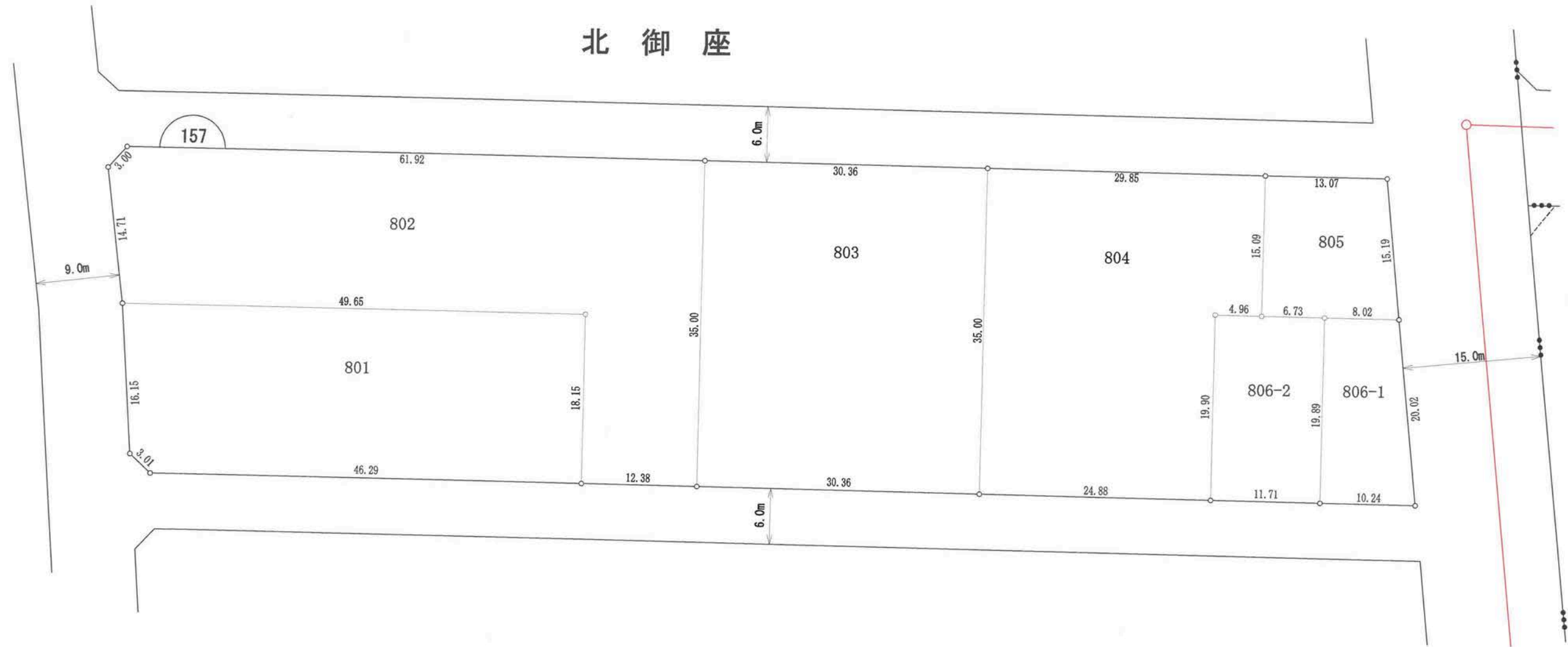
の部分があなたの換地です。

高知市 都市計画課

【留意事項】

- (1) 資料の記載内容は、換地処分時の状況を示したものであり、現況とは必ずしも一致しないことを十分に認識し、参考資料としてのみ利用してください。
- (2) 測量値は、当該区画整理事業施行時の測量方法によるものです。
- (3) 高知市は、この資料によって発生した直接又は間接の損失、損害等について一切の責任を負いません。

157街区



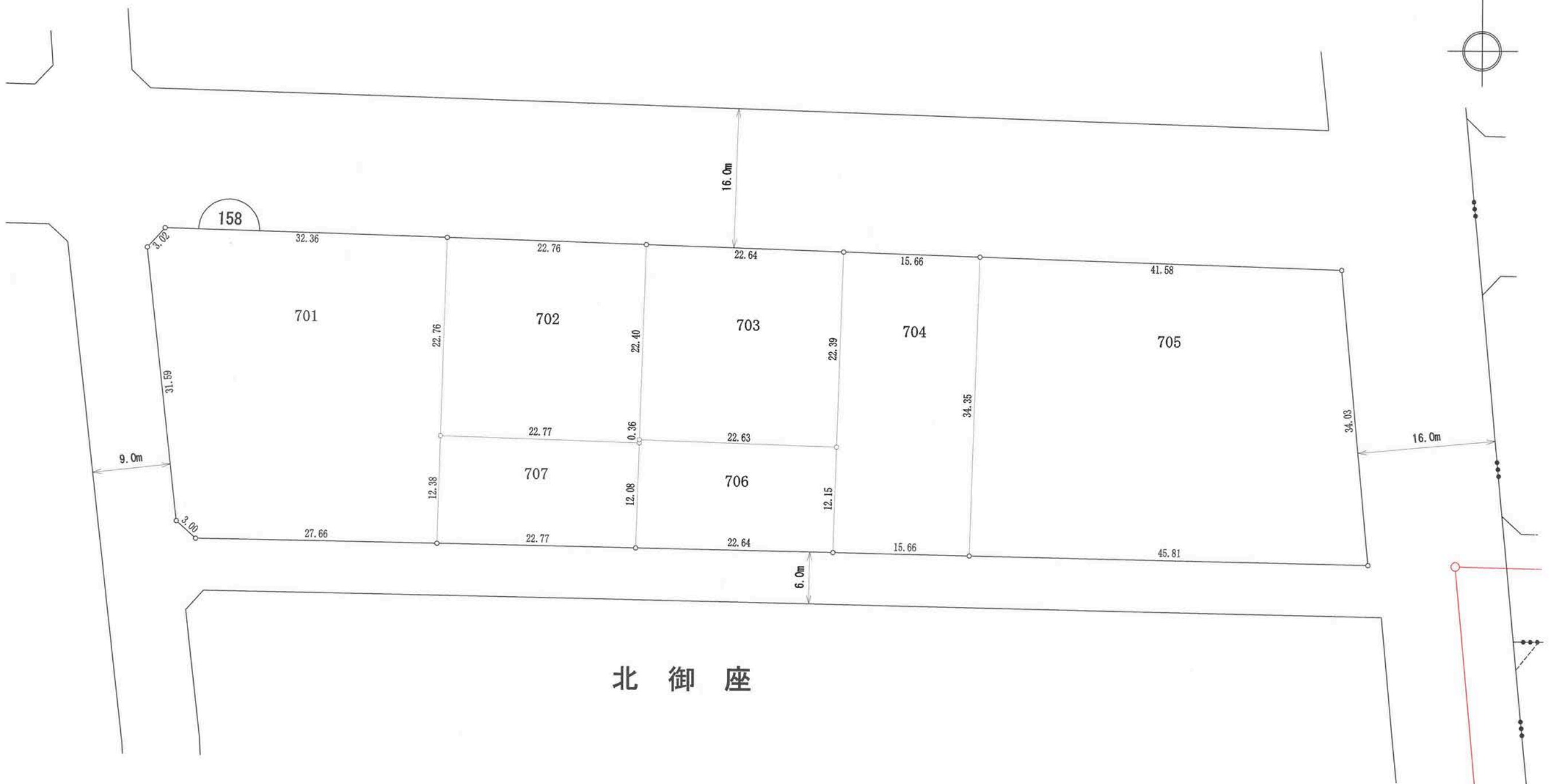
凡例	
地区界	—○—
町界	—●●—
街区番号	⌒

の部分があなたの換地です。

高知市 都市計画課

【留意事項】

- (1) 資料の記載内容は、換地処分時の状況を示したものであり、現況とは必ずしも一致しないことを十分に認識し、参考資料としてのみ利用してください。
- (2) 測量値は、当該区画整理事業施行時の測量方法によるものです。
- (3) 高知市は、この資料によって発生した直接又は間接の損失、損害等について一切の責任を負いません。



凡例	
地区界	—○—
町界	—●●●—
街区番号	⌒

の部分があなたの換地です。

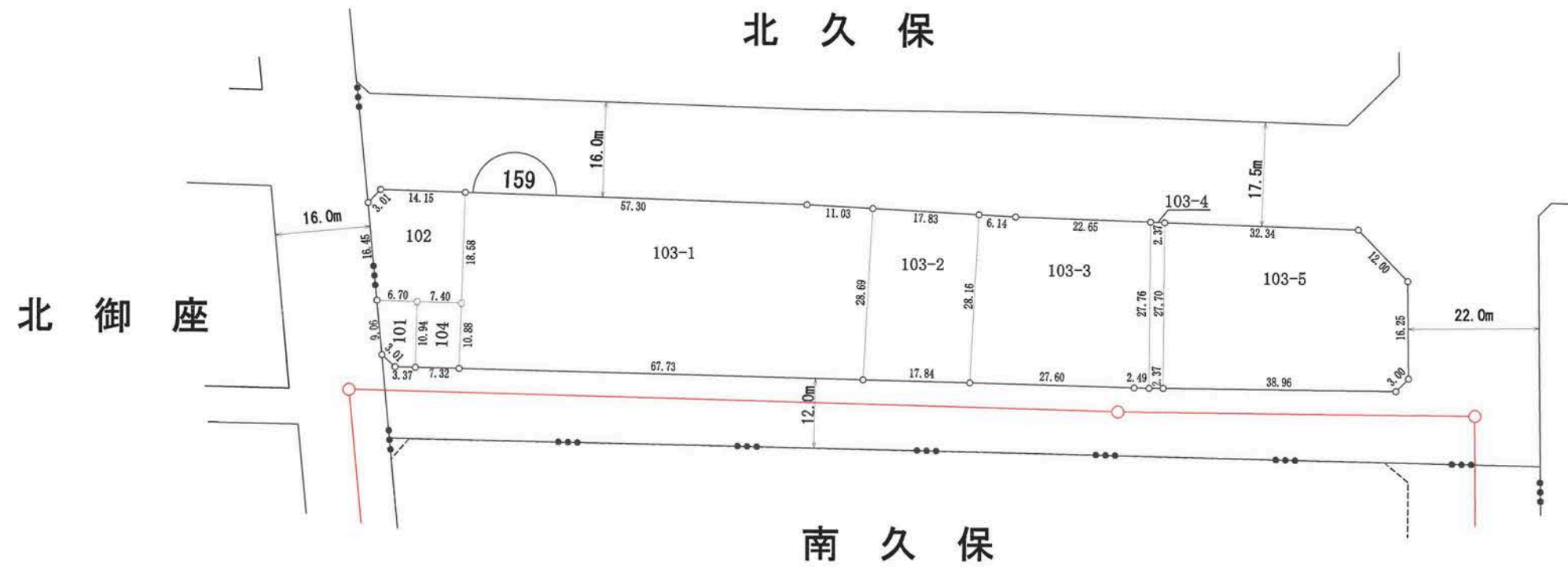


高知市 都市計画課

【留意事項】

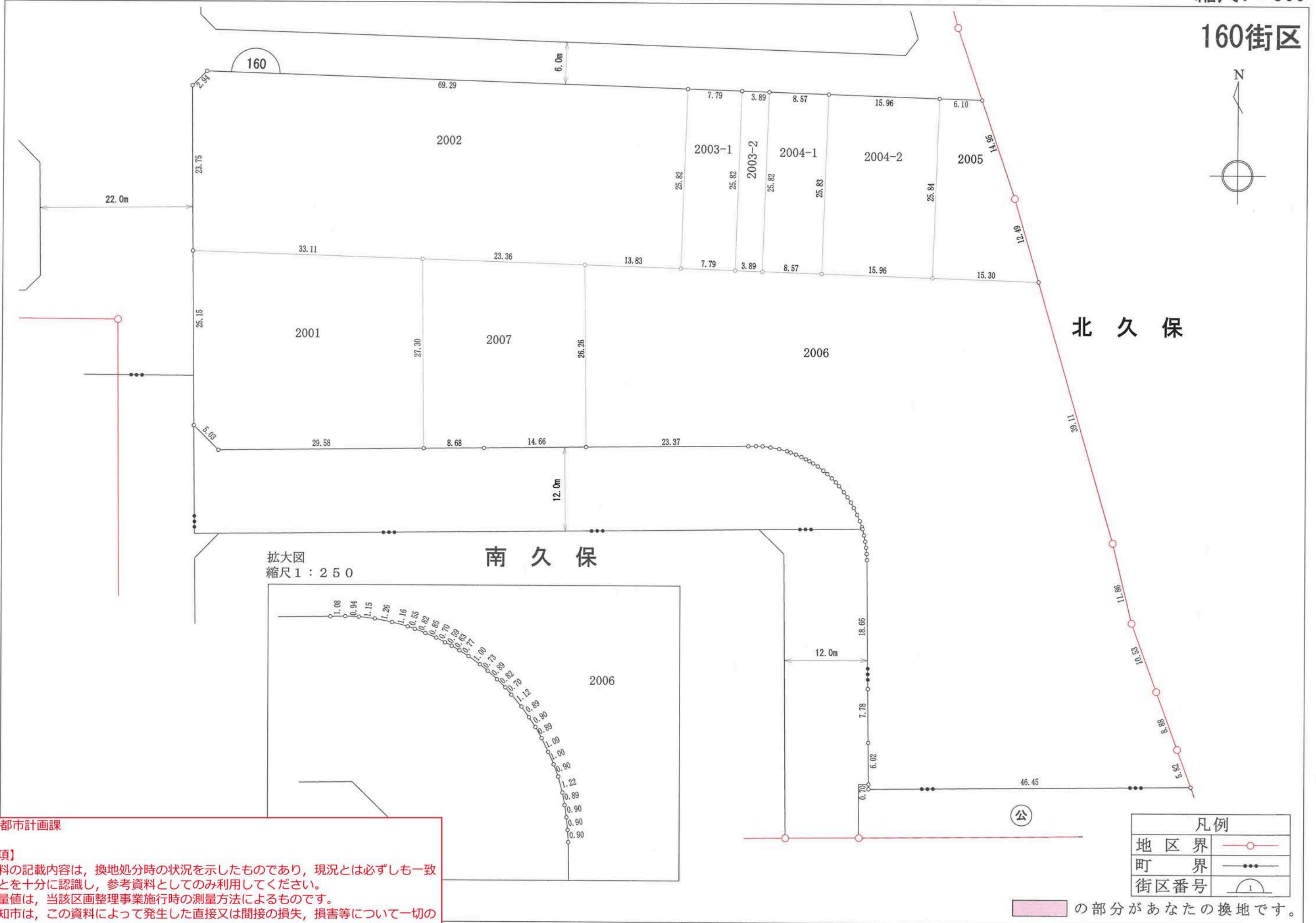
- (1) 資料の記載内容は、換地処分時の状況を示したものであり、現況とは必ずしも一致しないことを十分に認識し、参考資料としてのみ利用してください。
- (2) 測量値は、当該区画整理事業施行時の測量方法によるものです。
- (3) 高知市は、この資料によって発生した直接又は間接の損失、損害等について一切の責任を負いません。

159街区



凡例	
地区界	—○—
町界	—●●—
街区番号	⌒ 1 ⌒

の部分があなたの換地です。



高知市 都市計画課

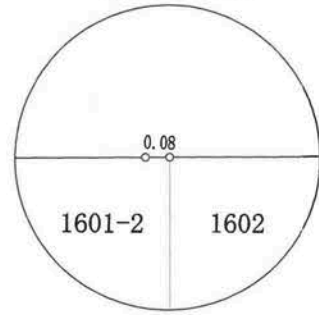
**【留意事項】**

(1) 資料の記載内容は、換地処分時の状況を示したものであり、現況とは必ずしも一致しないことを十分に認識し、参考資料としてのみ利用してください。

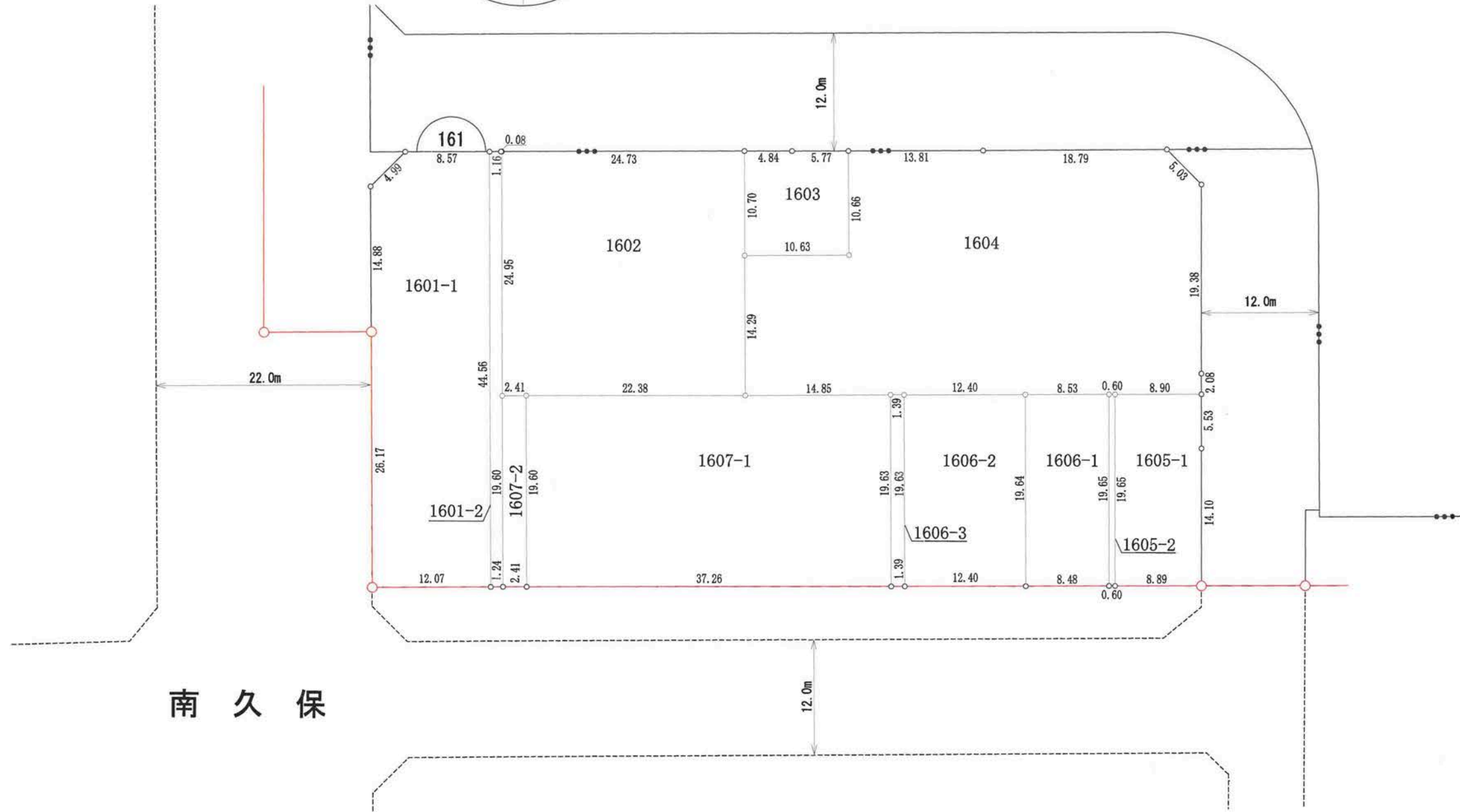
(2) 測量値は、当該区画整理事業施行時の測量方法によるものです。

(3) 高知市は、この資料によって発生した直接又は間接の損失、損害等について一切の責任を負いません。

拡大図  
縮尺1:25



北久保



南久保

高知市 都市計画課

【留意事項】

- (1) 資料の記載内容は、換地処分時の状況を示したものであり、現況とは必ずしも一致しないことを十分に認識し、参考資料としてのみ利用してください。
- (2) 測量値は、当該区画整理事業施行時の測量方法によるものです。
- (3) 高知市は、この資料によって発生した直接又は間接の損失、損害等について一切の責任を負いません。

凡例	
地区界	—○—
町界	—●●●—
街区番号	⌒ 1 ⌒

の部分があなたの換地です。



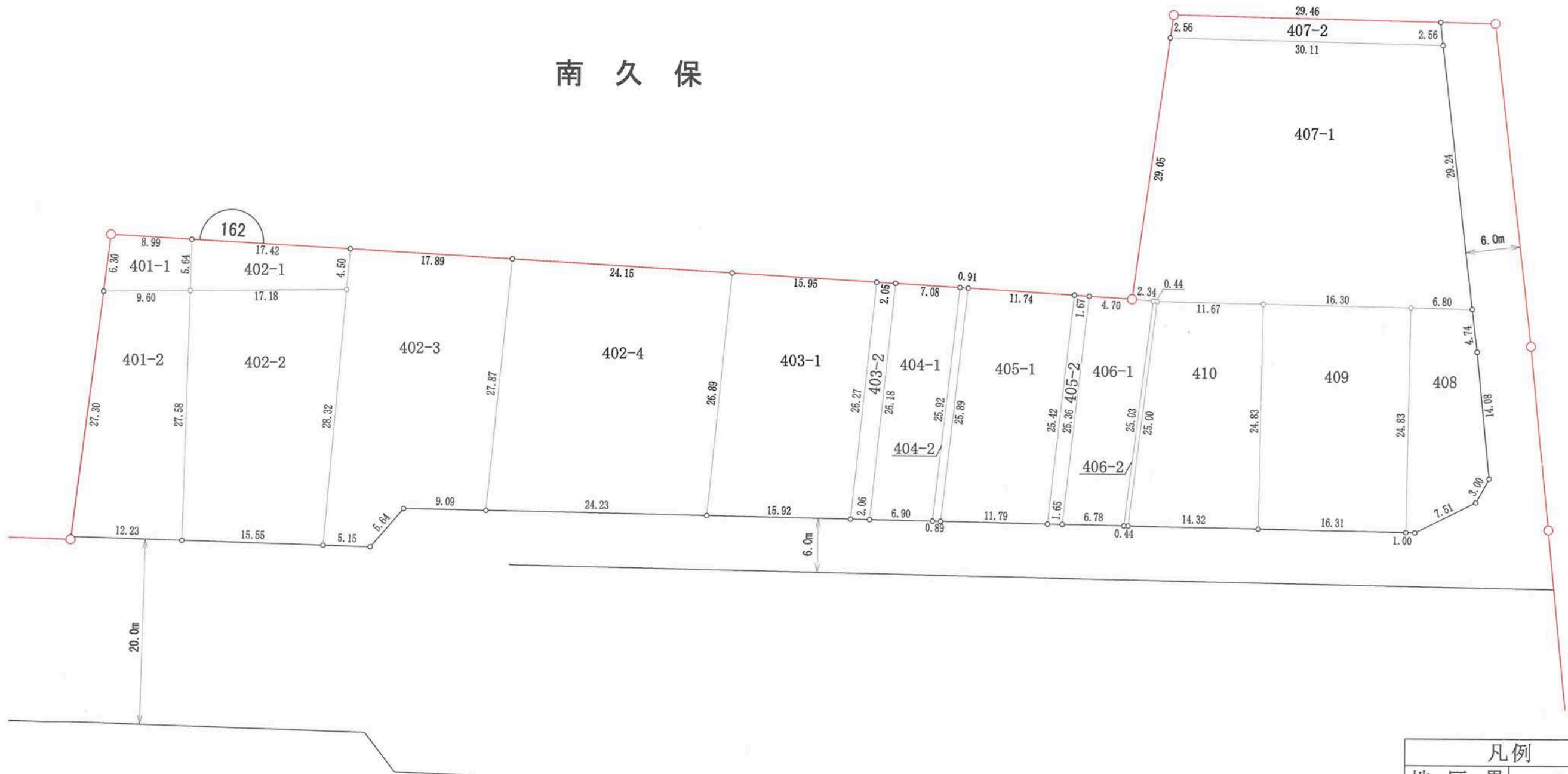
高知市 都市計画課

【留意事項】

- (1) 資料の記載内容は、換地処分時の状況を示したものであり、現況とは必ずしも一致しないことを十分に認識し、参考資料としてのみ利用してください。
- (2) 測量値は、当該区画整理事業施行時の測量方法によるものです。
- (3) 高知市は、この資料によって発生した直接又は間接の損失、損害等について一切の責任を負いません。



南久保



凡例	
地区界	—○—
町界	—●—
街区番号	⌒

の部分があなたの換地です。

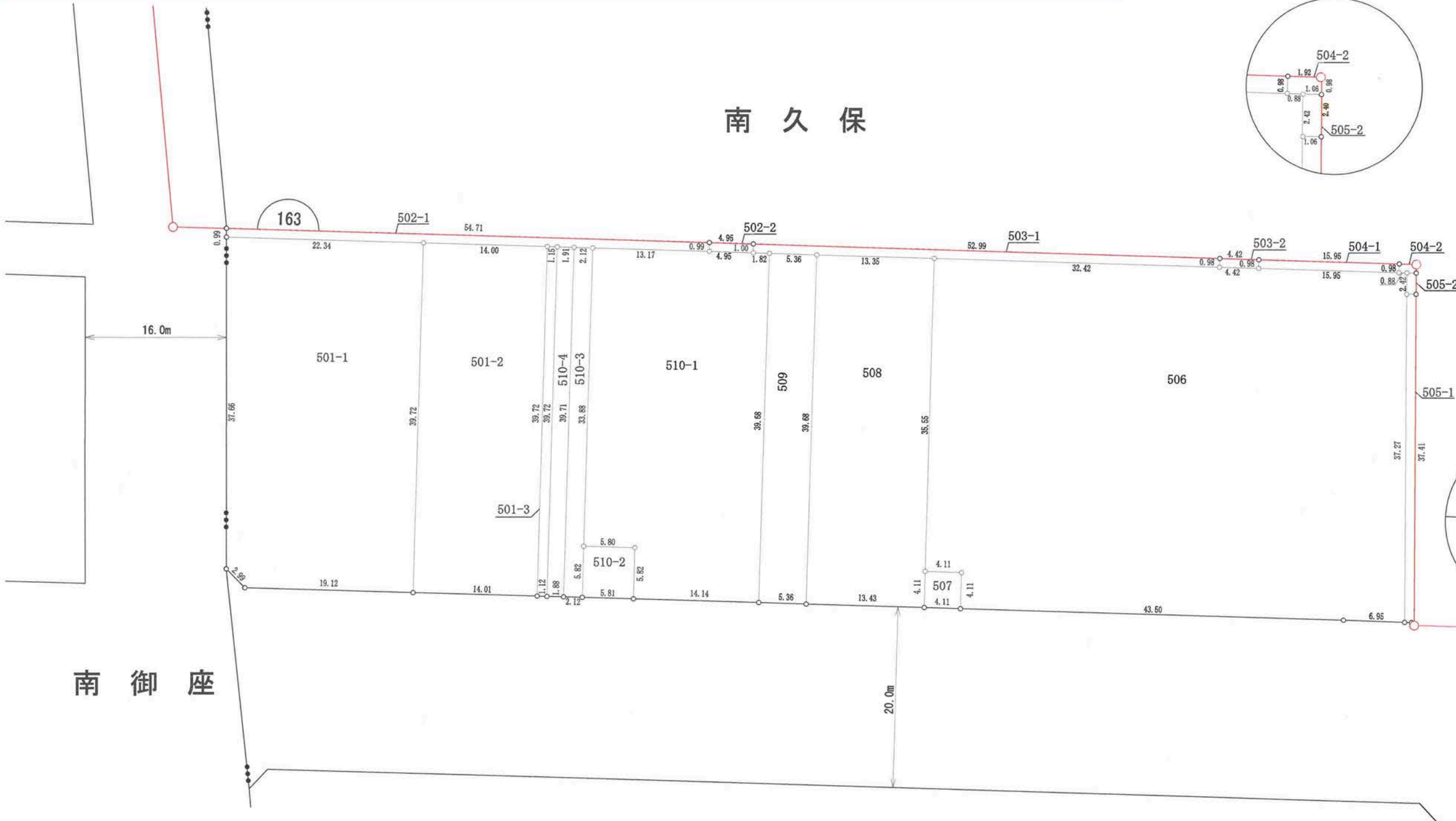
高知市 都市計画課

【留意事項】

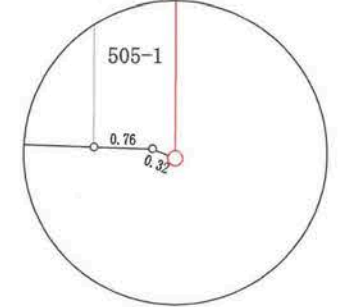
- (1) 資料の記載内容は、換地処分時の状況を示したものであり、現況とは必ずしも一致しないことを十分に認識し、参考資料としてのみ利用してください。
- (2) 測量値は、当該区画整理事業施行時の測量方法によるものです。
- (3) 高知市は、この資料によって発生した直接又は間接の損失、損害等について一切の責任を負いません。

163街区

南久保



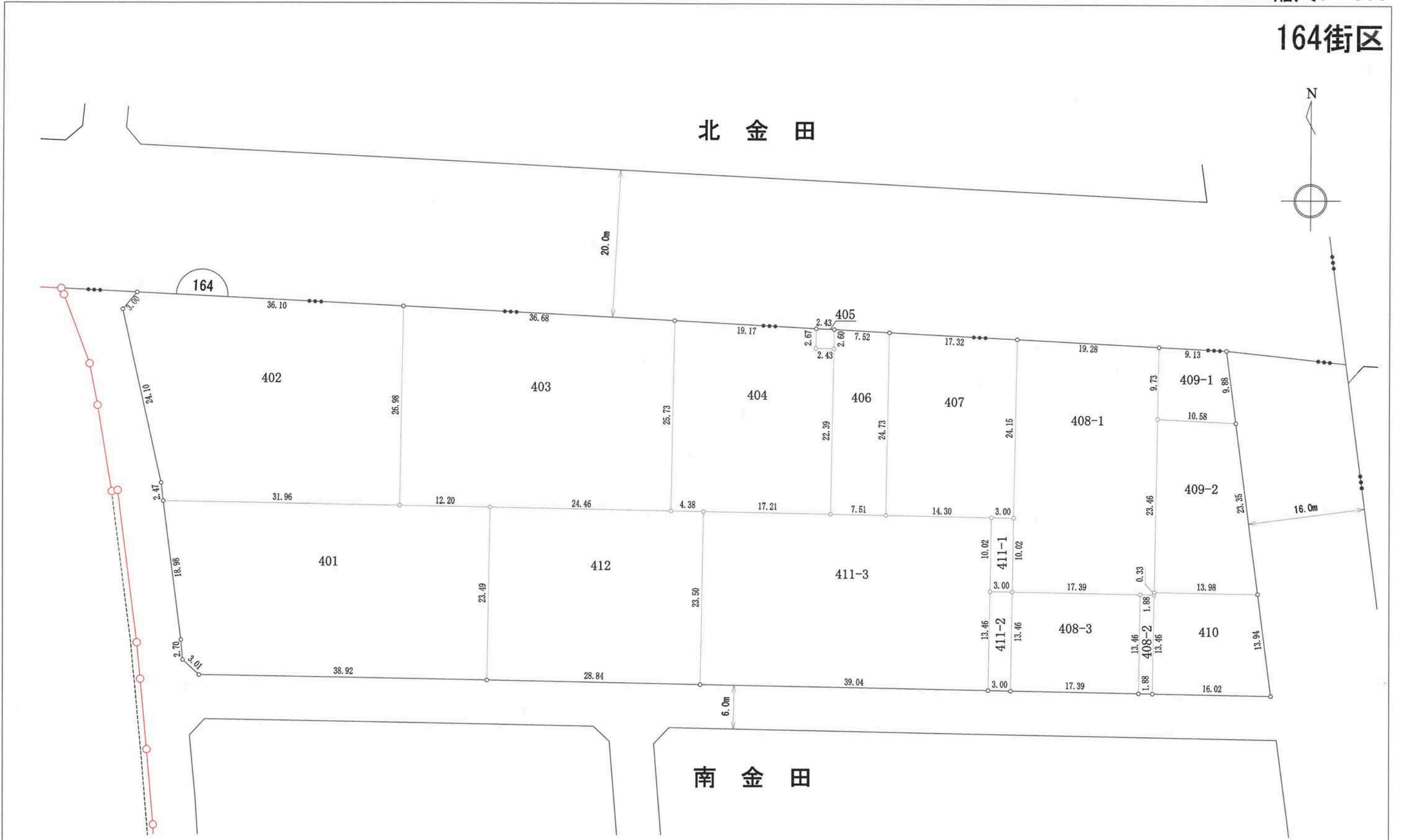
拡大図  
縮尺1:100



南御座

凡例	
地区界	—○—
町界	—●●●—
街区番号	⌒

の部分があなたの換地です。



高知市 都市計画課

**【留意事項】**

(1) 資料の記載内容は、換地処分時の状況を示したものであり、現況とは必ずしも一致しないことを十分に認識し、参考資料としてのみ利用してください。

(2) 測量値は、当該区画整理事業施行時の測量方法によるものです。

(3) 高知市は、この資料によって発生した直接又は間接の損失、損害等について一切の責任を負いません。

凡例	
地区界	—○—
町界	—●●—
街区番号	⌒

の部分があなたの換地です。

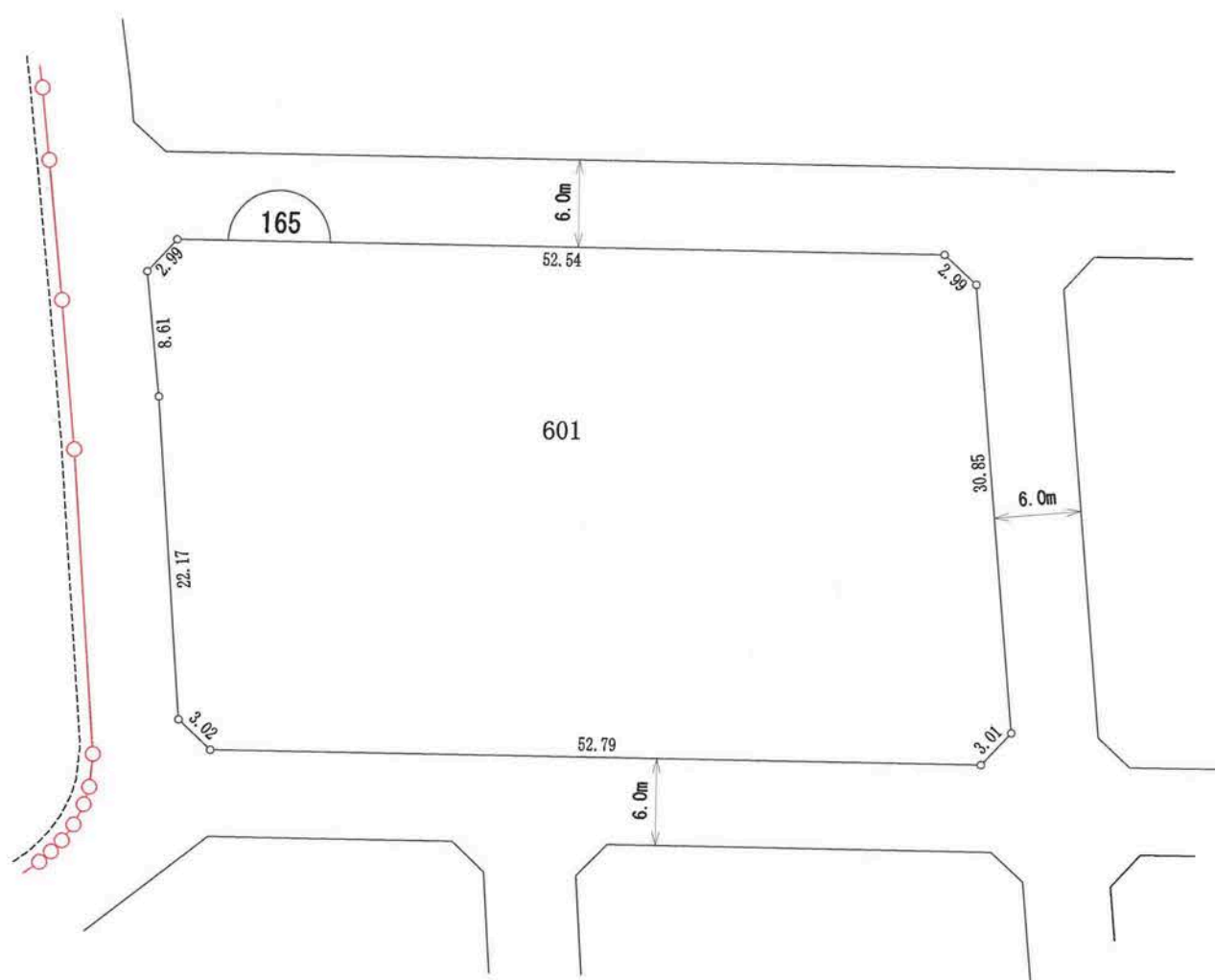


高知市 都市計画課

【留意事項】

- (1) 資料の記載内容は、換地処分時の状況を示したものであり、現況とは必ずしも一致しないことを十分に認識し、参考資料としてのみ利用してください。
- (2) 測量値は、当該区画整理事業施行時の測量方法によるものです。
- (3) 高知市は、この資料によって発生した直接又は間接の損失、損害等について一切の責任を負いません。

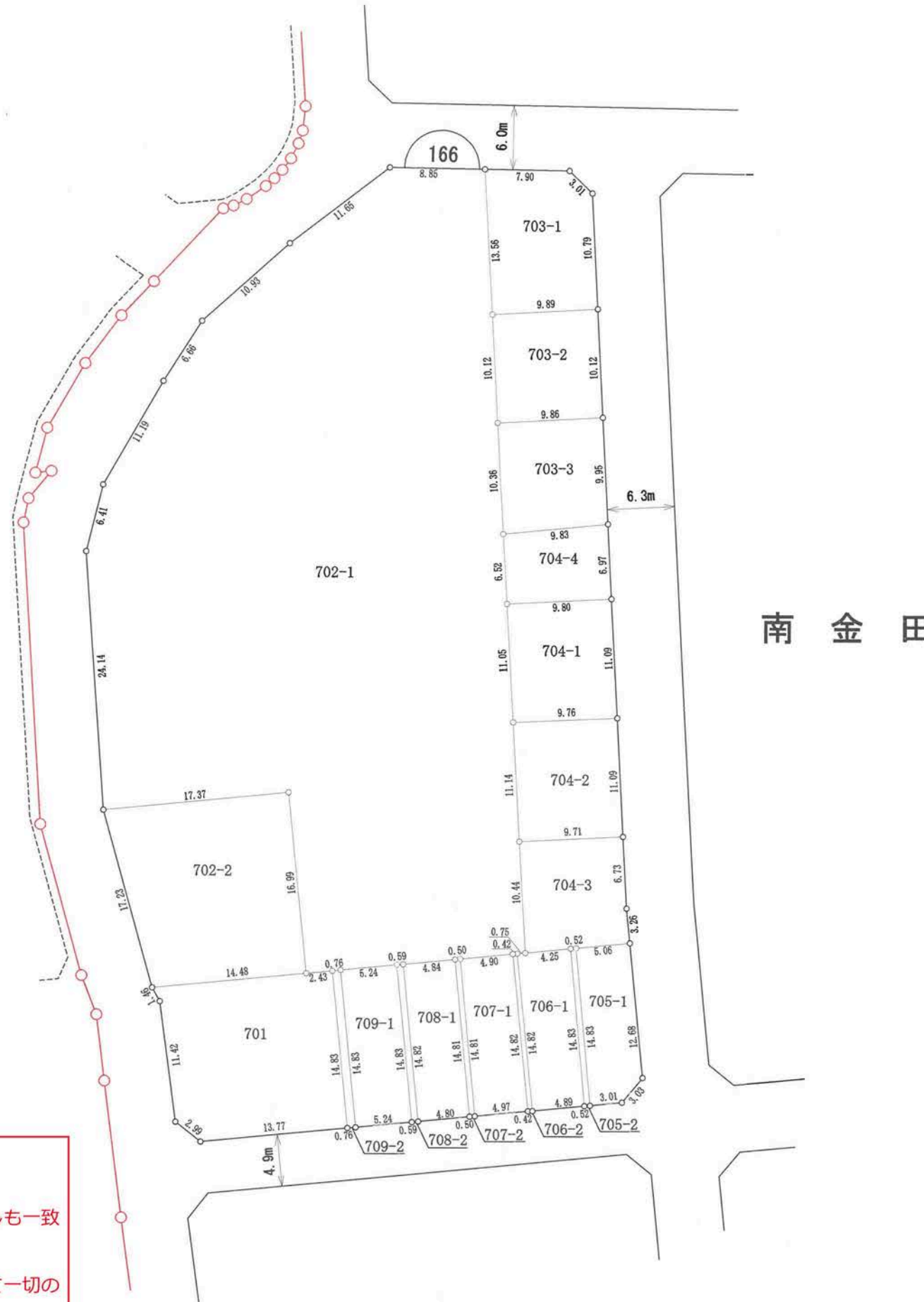
165街区



南 金 田

凡例	
地区界	—○—
町界	—●●●—
街区番号	⌒

の部分があなたの換地です。



高知市 都市計画課

**【留意事項】**  
 (1) 資料の記載内容は、換地処分時の状況を示したものであり、現況とは必ずしも一致しないことを十分に認識し、参考資料としてのみ利用してください。  
 (2) 測量値は、当該区画整理事業施行時の測量方法によるものです。  
 (3) 高知市は、この資料によって発生した直接又は間接の損失、損害等について一切の責任を負いません。

凡例	
地区界	—○—
町界	—●●—
街区番号	⌒ 1 ⌒

の部分があなたの換地です。

高知市 都市計画課

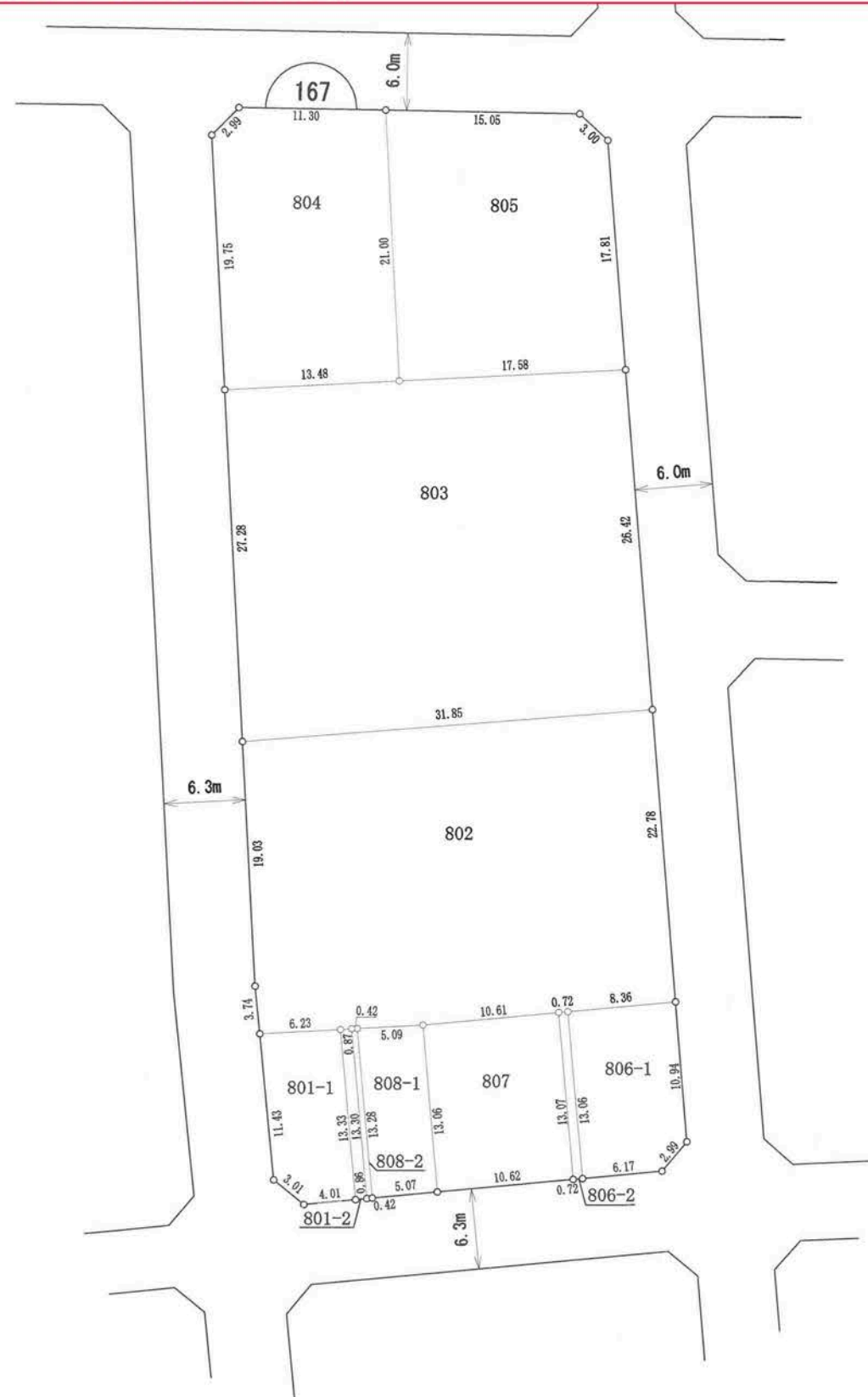
【留意事項】

- (1) 資料の記載内容は、換地処分時の状況を示したものであり、現況とは必ずしも一致しないことを十分に認識し、参考資料としてのみ利用してください。
- (2) 測量値は、当該区画整理事業施行時の測量方法によるものです。
- (3) 高知市は、この資料によって発生した直接又は間接の損失、損害等について一切の責任を負いません。

167街区



南 金 田



凡例	
地区界	—○—
町界	—●●●—
街区番号	⌒ 1 ⌒

の部分があなたの換地です。

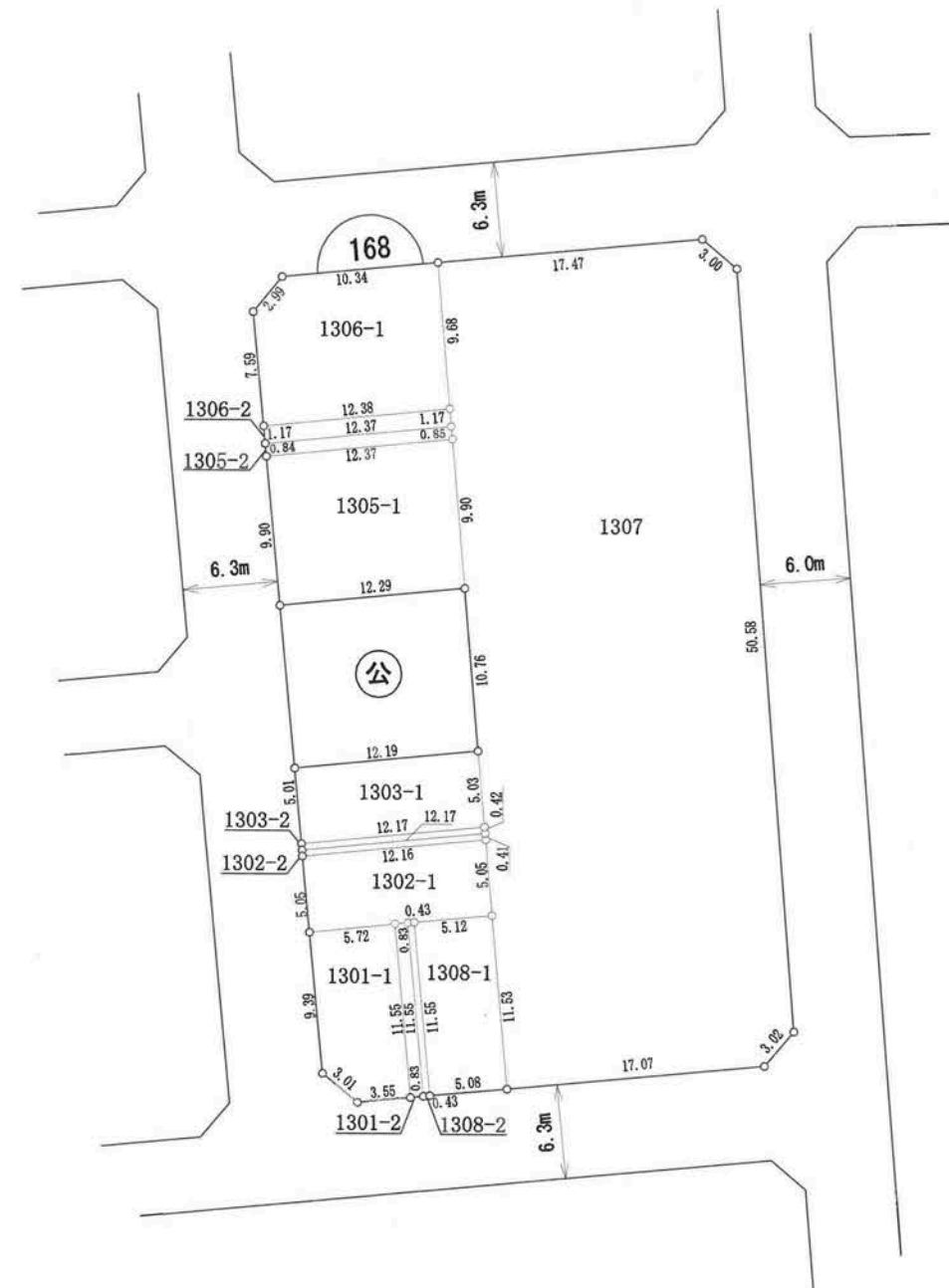
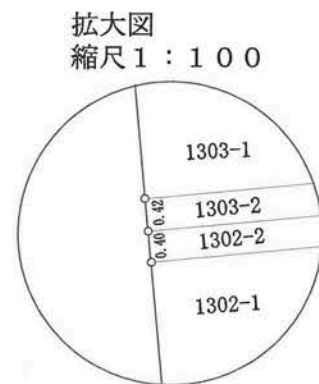


高知市 都市計画課

【留意事項】


- (1) 資料の記載内容は、換地処分時の状況を示したものであり、現況とは必ずしも一致しないことを十分に認識し、参考資料としてのみ利用してください。
- (2) 測量値は、当該区画整理事業施行時の測量方法によるものです。
- (3) 高知市は、この資料によって発生した直接又は間接の損失、損害等について一切の責任を負いません。

168街区



南 金 田

凡例	
地区界	—○—
町界	—●●—
街区番号	⌒ 1

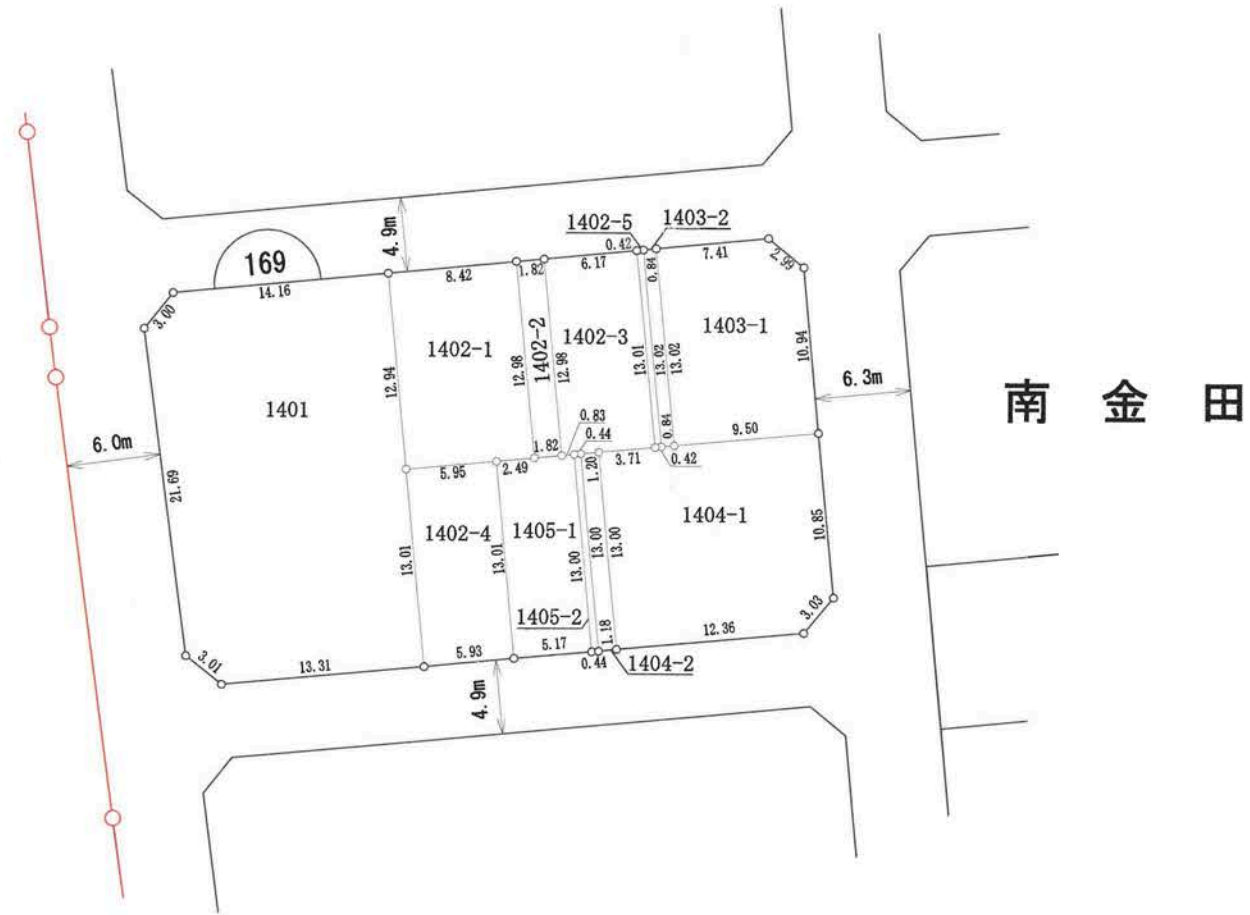
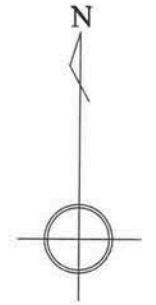
 の部分があなたの換地です。

高知市 都市計画課

【留意事項】

- (1) 資料の記載内容は、換地処分時の状況を示したものであり、現況とは必ずしも一致しないことを十分に認識し、参考資料としてのみ利用してください。
- (2) 測量値は、当該区画整理事業施行時の測量方法によるものです。
- (3) 高知市は、この資料によって発生した直接又は間接の損失、損害等について一切の責任を負いません。

169街区



凡例	
地区界	—○—
町界	—●—
街区番号	⌒ 1

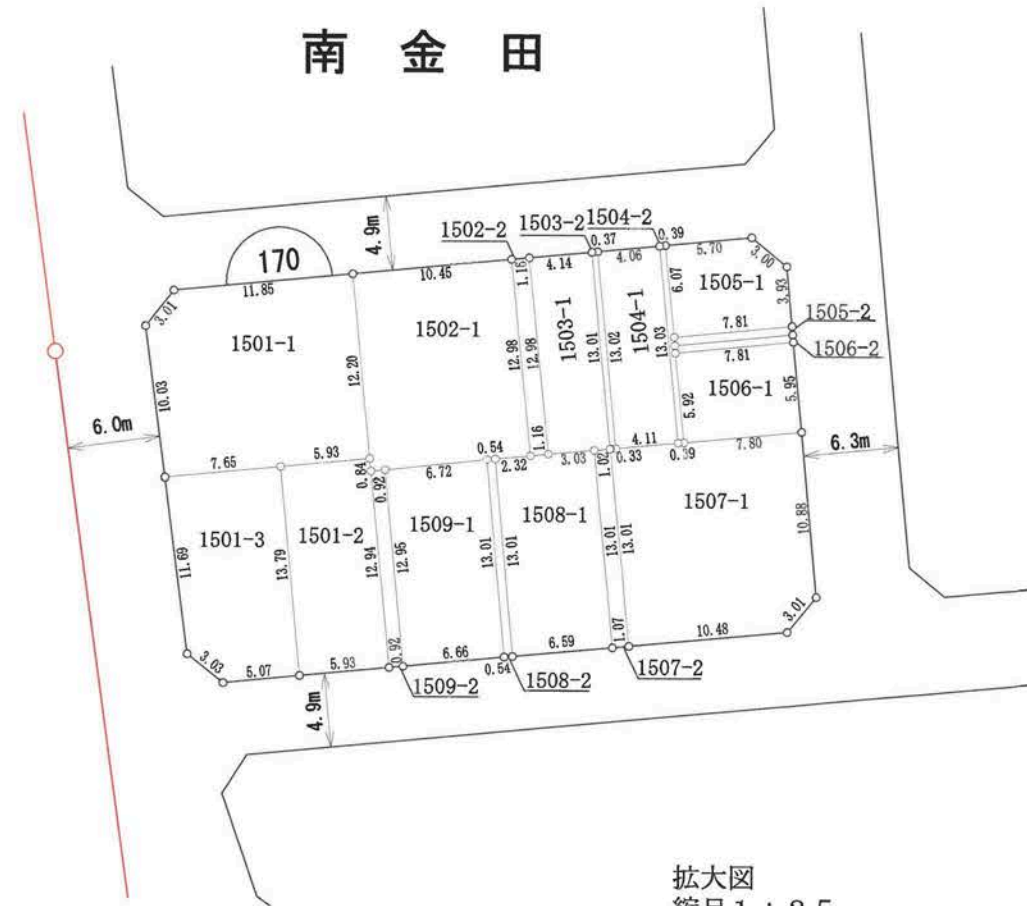
の部分があなたの換地です。

高知市 都市計画課

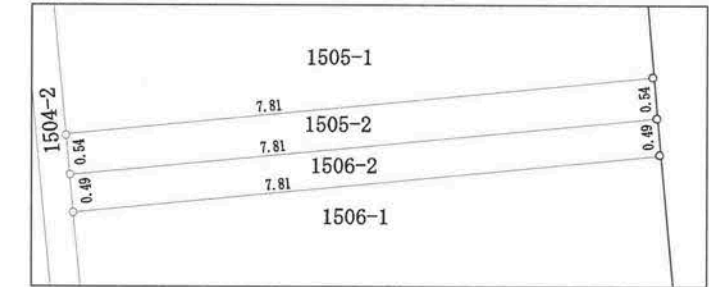
【留意事項】

- (1) 資料の記載内容は、換地処分時の状況を示したものであり、現況とは必ずしも一致しないことを十分に認識し、参考資料としてのみ利用してください。
- (2) 測量値は、当該区画整理事業施行時の測量方法によるものです。
- (3) 高知市は、この資料によって発生した直接又は間接の損失、損害等について一切の責任を負いません。

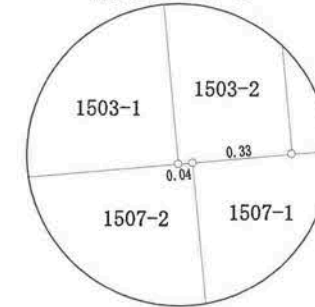
170街区



拡大図  
縮尺1:100



拡大図  
縮尺1:25



凡例	
地区界	—○—
町界	—●●—
街区番号	⌒

の部分があなたの換地です。

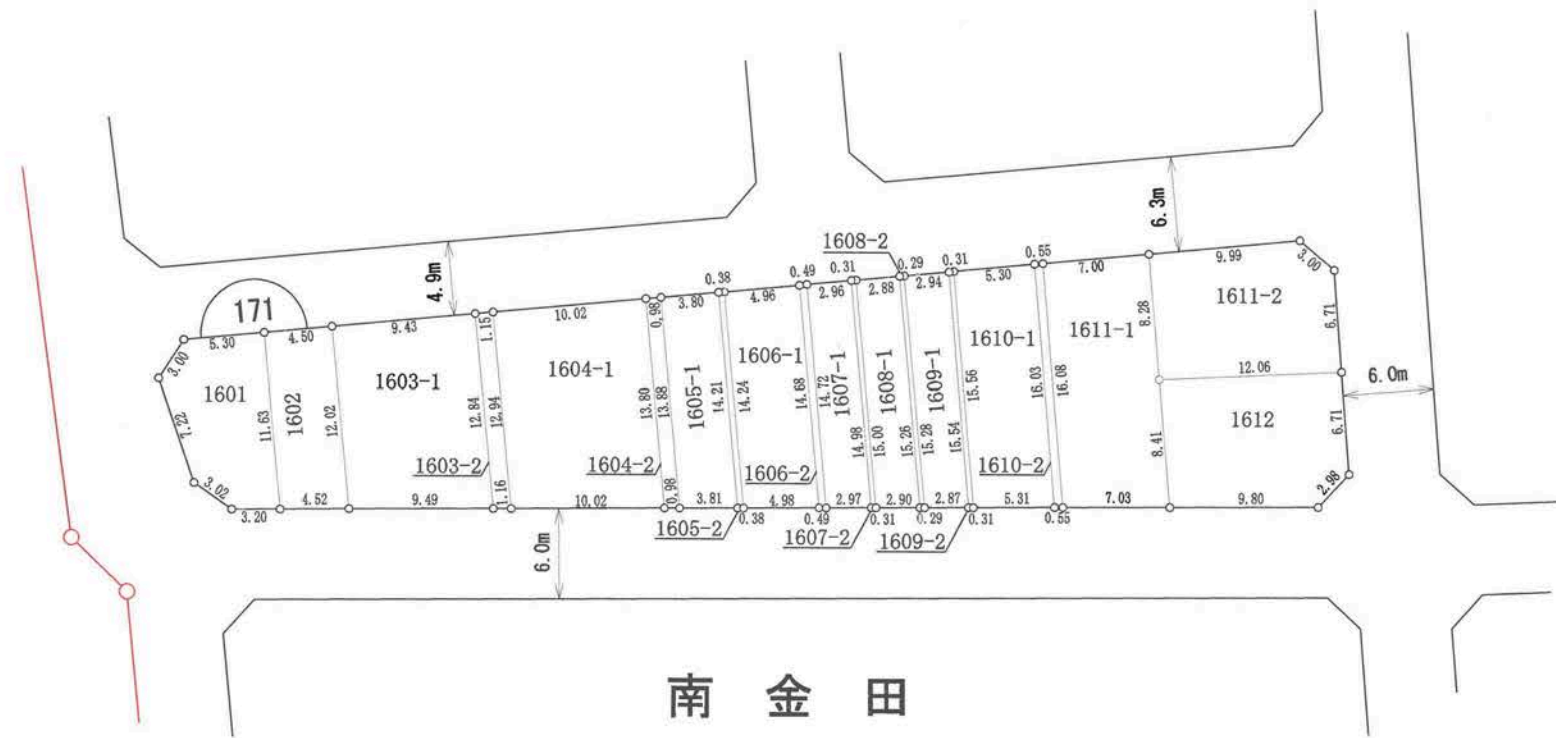


高知市 都市計画課

【留意事項】

- (1) 資料の記載内容は、換地処分時の状況を示したものであり、現況とは必ずしも一致しないことを十分に認識し、参考資料としてのみ利用してください。
- (2) 測量値は、当該区画整理事業施行時の測量方法によるものです。
- (3) 高知市は、この資料によって発生した直接又は間接の損失、損害等について一切の責任を負いません。

171街区



凡例	
地区界	—○—
町界	—●●●—
街区番号	⌒ 1

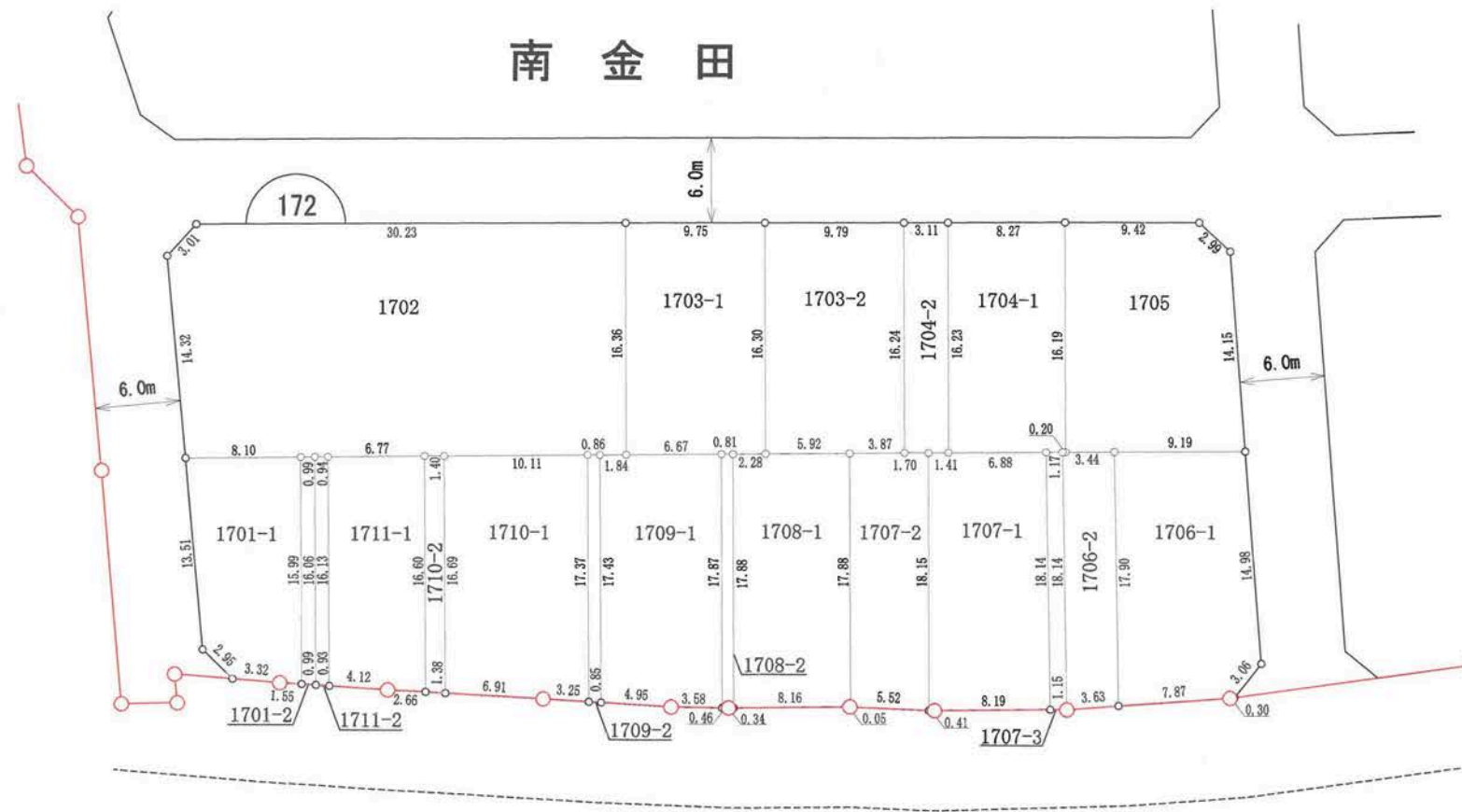
の部分があなたの換地です。

高知市 都市計画課

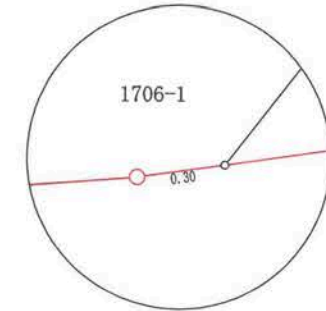
【留意事項】

- (1) 資料の記載内容は、換地処分時の状況を示したものであり、現況とは必ずしも一致しないことを十分に認識し、参考資料としてのみ利用してください。
- (2) 測量値は、当該区画整理事業施行時の測量方法によるものです。
- (3) 高知市は、この資料によって発生した直接又は間接の損失、損害等について一切の責任を負いません。

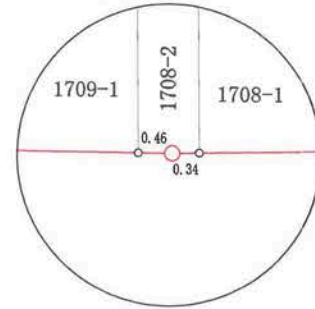
172街区



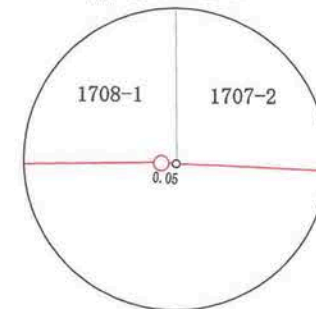
拡大図  
縮尺1:25



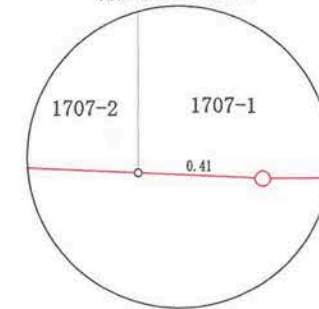
拡大図  
縮尺1:100



拡大図  
縮尺1:25



拡大図  
縮尺1:25



凡例	
地区界	—○—
町界	—●●—
街区番号	⌒ 1

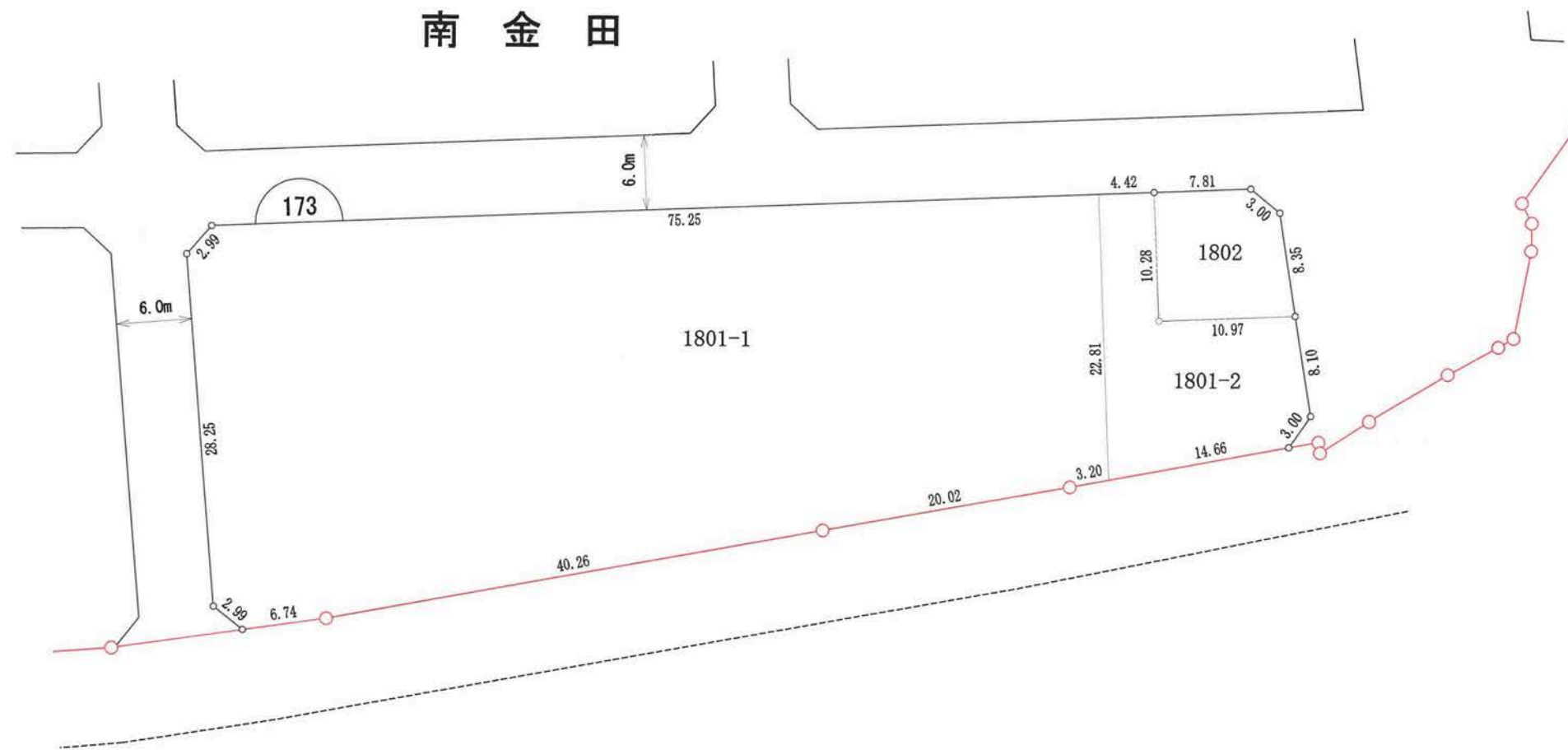
の部分があなたの換地です。

高知市 都市計画課

【留意事項】

- (1) 資料の記載内容は、換地処分時の状況を示したものであり、現況とは必ずしも一致しないことを十分に認識し、参考資料としてのみ利用してください。
- (2) 測量値は、当該区画整理事業施行時の測量方法によるものです。
- (3) 高知市は、この資料によって発生した直接又は間接の損失、損害等について一切の責任を負いません。

173街区



凡例	
地区界	—○—
町界	—●—
街区番号	⌒ 1

の部分があなたの換地です。

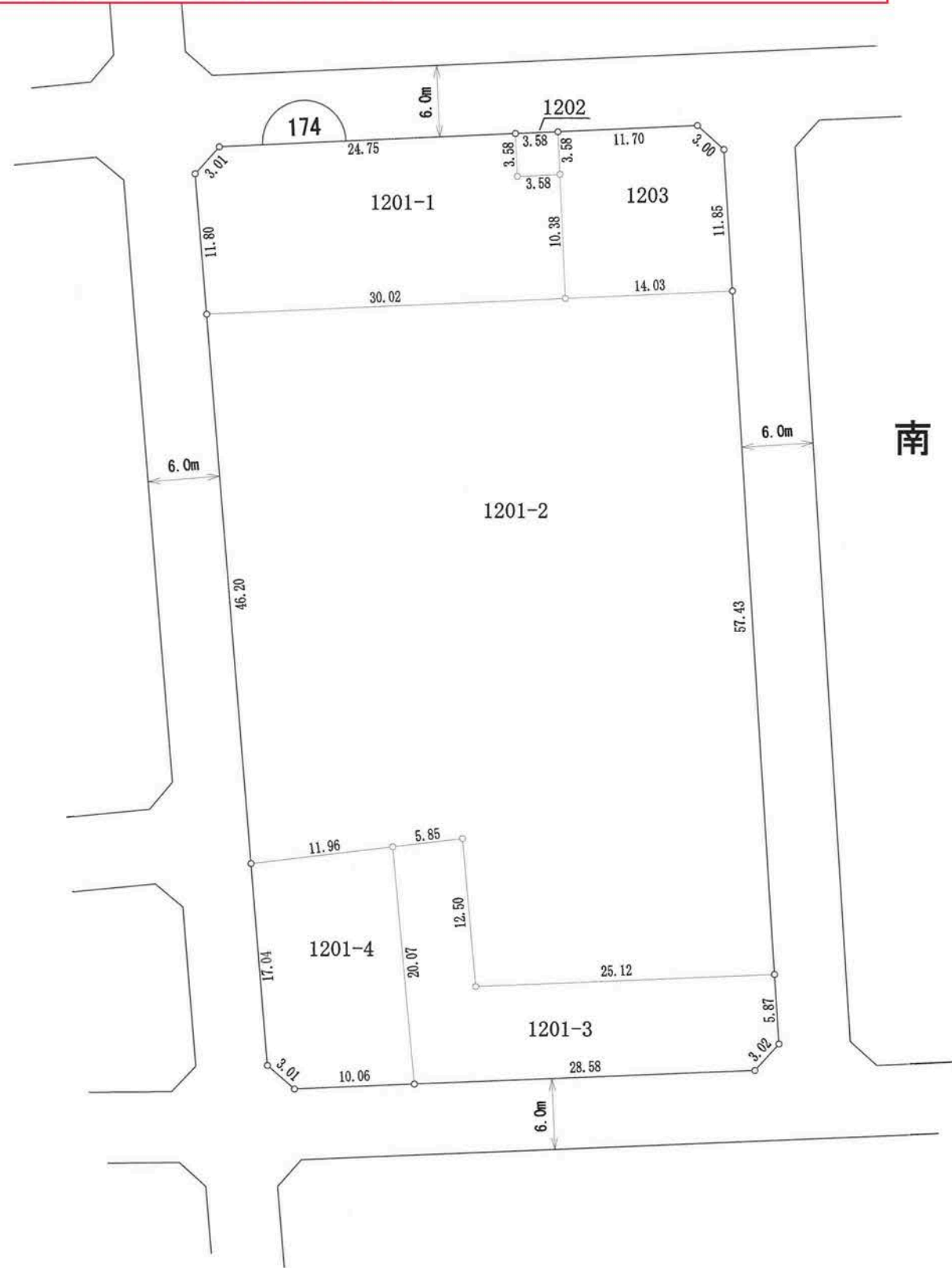


高知市 都市計画課

【留意事項】

- (1) 資料の記載内容は、換地処分時の状況を示したものであり、現況とは必ずしも一致しないことを十分に認識し、参考資料としてのみ利用してください。
- (2) 測量値は、当該区画整理事業施行時の測量方法によるものです。
- (3) 高知市は、この資料によって発生した直接又は間接の損失、損害等について一切の責任を負いません。

174街区



南 金 田

凡例	
地区界	—○—
町界	—●●●—
街区番号	⌒

の部分があなたの換地です。

高知市 都市計画課

【留意事項】

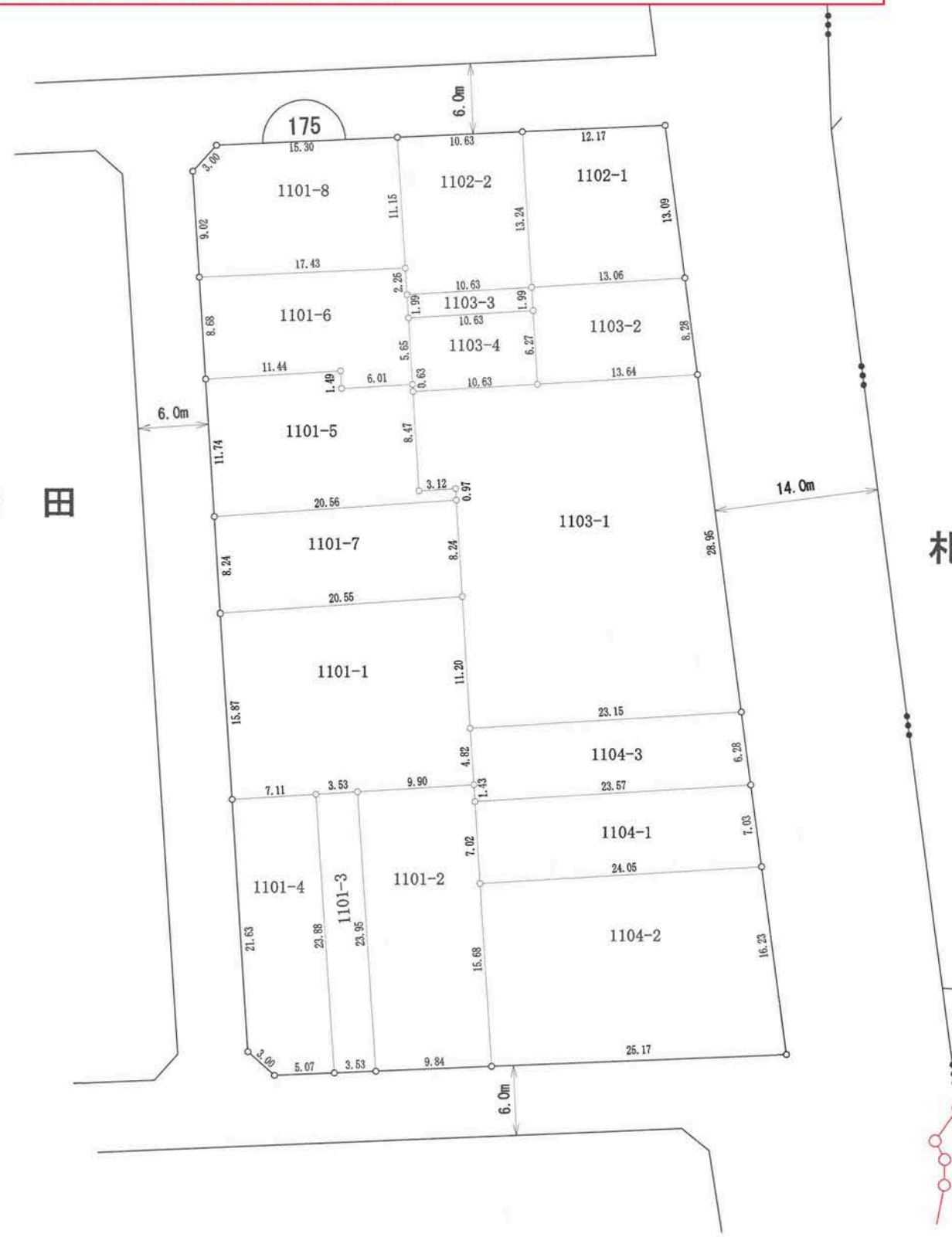
- (1) 資料の記載内容は、換地処分時の状況を示したものであり、現況とは必ずしも一致しないことを十分に認識し、参考資料としてのみ利用してください。
- (2) 測量値は、当該区画整理事業施行時の測量方法によるものです。
- (3) 高知市は、この資料によって発生した直接又は間接の損失、損害等について一切の責任を負いません。

175街区



南 金 田

札 場



凡例	
地区界	—○—
町界	—●●●—
街区番号	⌒

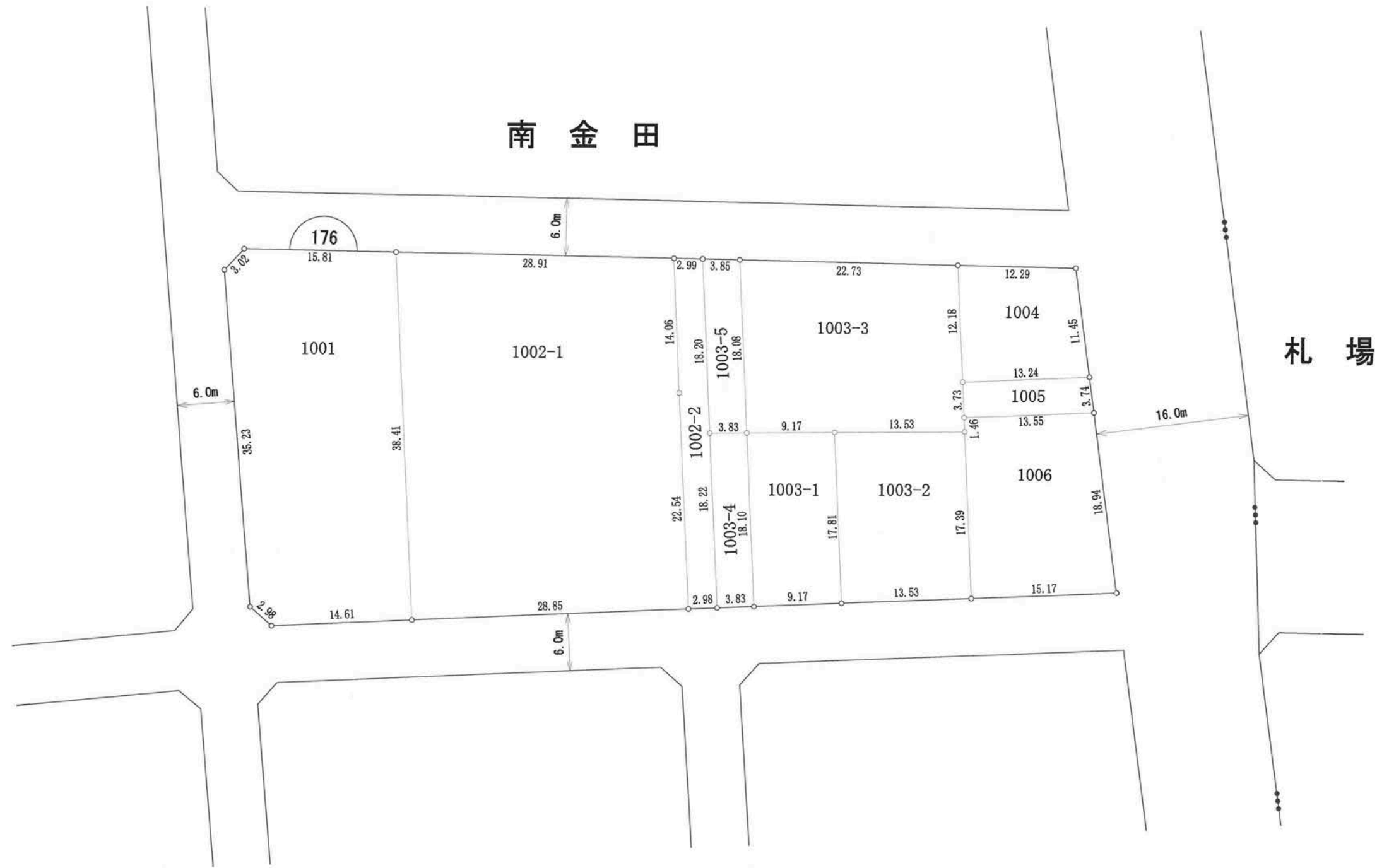
の部分があなたの換地です。

高知市 都市計画課

【留意事項】

- (1) 資料の記載内容は、換地処分時の状況を示したものであり、現況とは必ずしも一致しないことを十分に認識し、参考資料としてのみ利用してください。
- (2) 測量値は、当該区画整理事業施行時の測量方法によるものです。
- (3) 高知市は、この資料によって発生した直接又は間接の損失、損害等について一切の責任を負いません。

176街区



凡例	
地区界	—○—
町界	—●●●—
街区番号	⤴ 1 ⤵

の部分があなたの換地です。

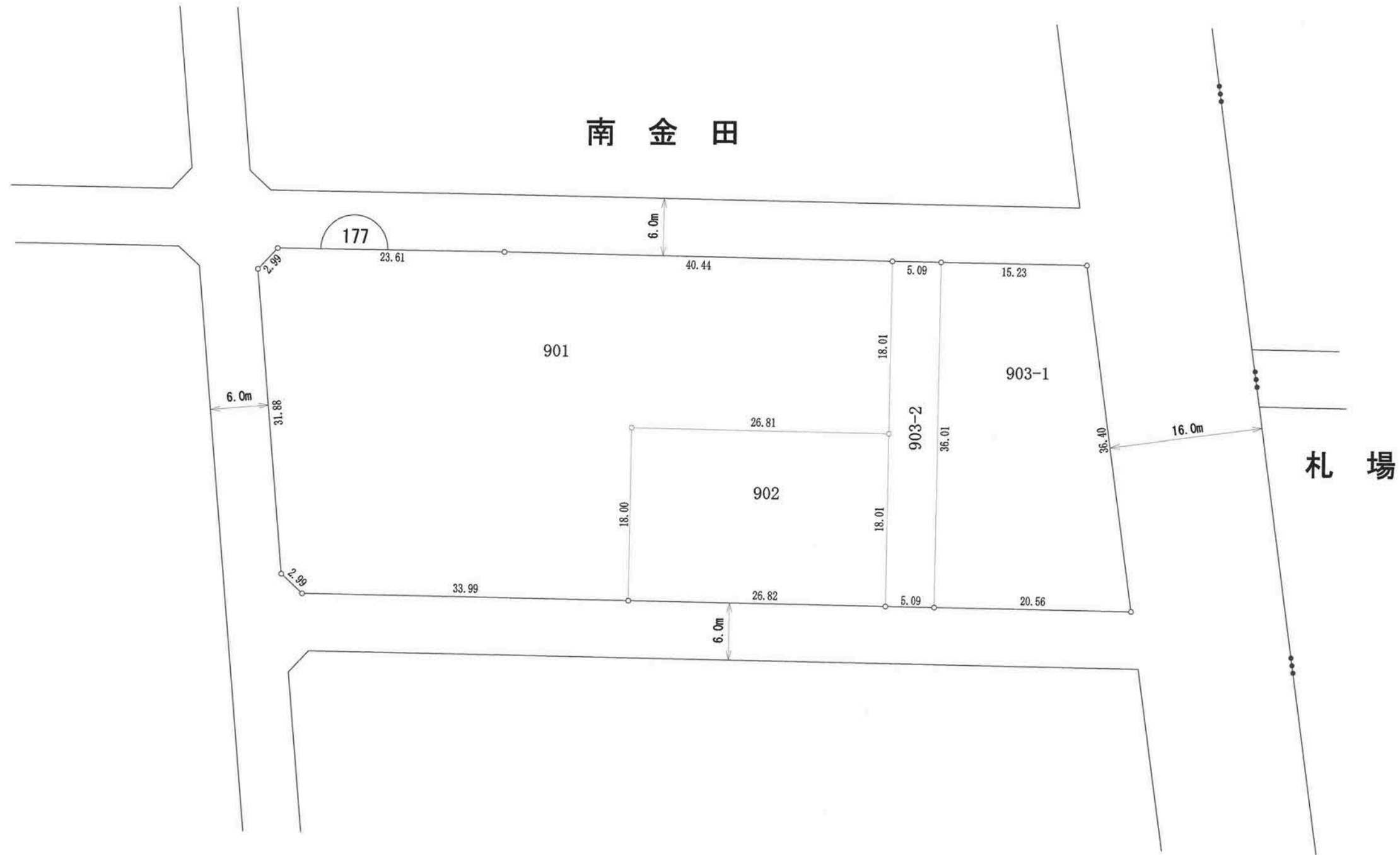


高知市 都市計画課

【留意事項】

- (1) 資料の記載内容は、換地処分時の状況を示したものであり、現況とは必ずしも一致しないことを十分に認識し、参考資料としてのみ利用してください。
- (2) 測量値は、当該区画整理事業施行時の測量方法によるものです。
- (3) 高知市は、この資料によって発生した直接又は間接の損失、損害等について一切の責任を負いません。

177街区



凡例	
地区界	—○—
町界	—●●●—
街区番号	⤴ 1

の部分があなたの換地です。

高知市 都市計画課

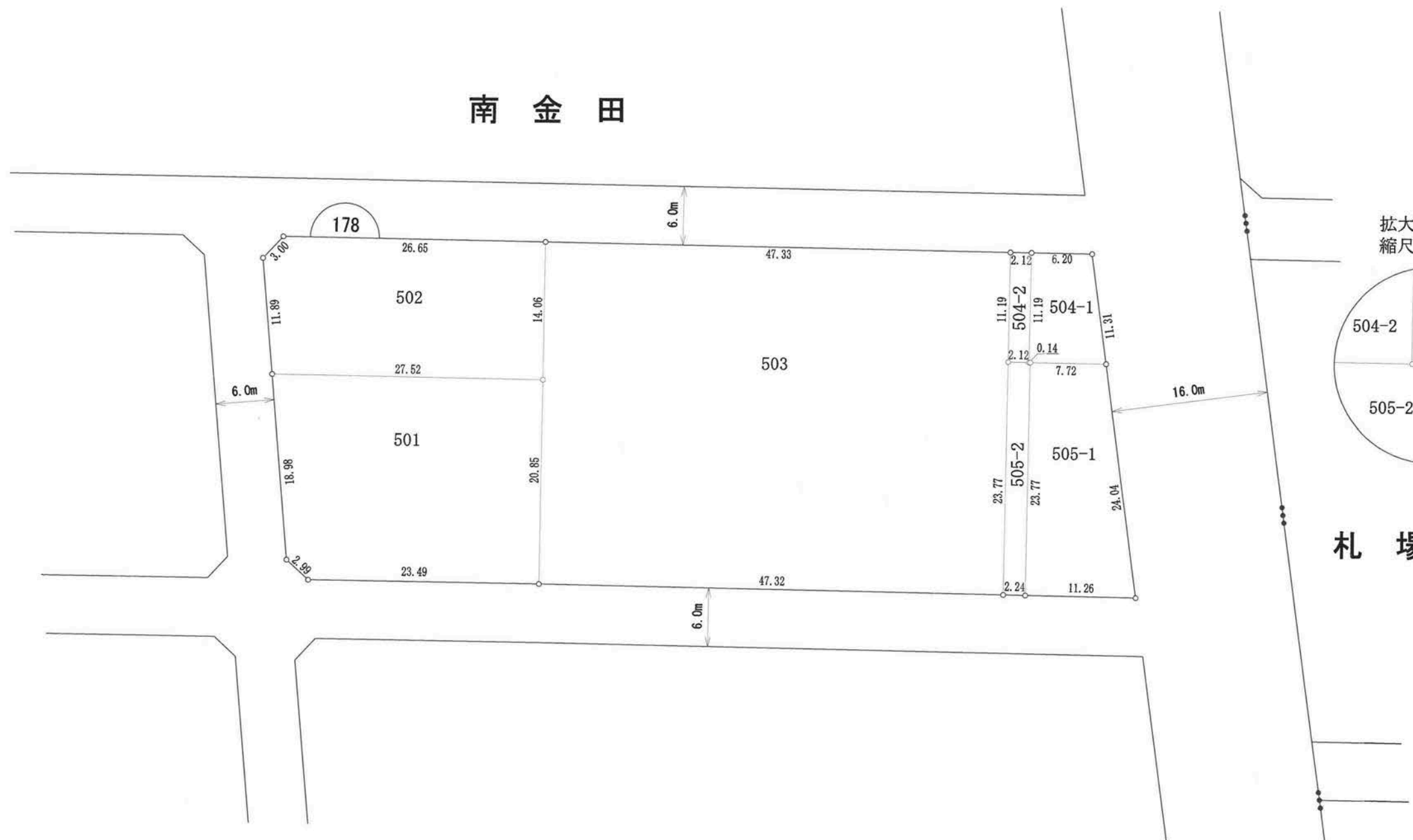
【留意事項】

- (1) 資料の記載内容は、換地処分時の状況を示したものであり、現況とは必ずしも一致しないことを十分に認識し、参考資料としてのみ利用してください。
- (2) 測量値は、当該区画整理事業施行時の測量方法によるものです。
- (3) 高知市は、この資料によって発生した直接又は間接の損失、損害等について一切の責任を負いません。

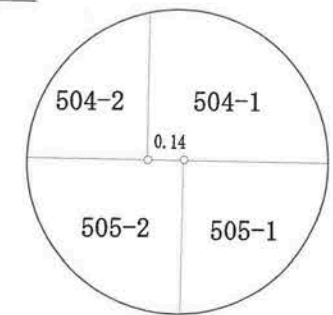
178街区



南 金 田



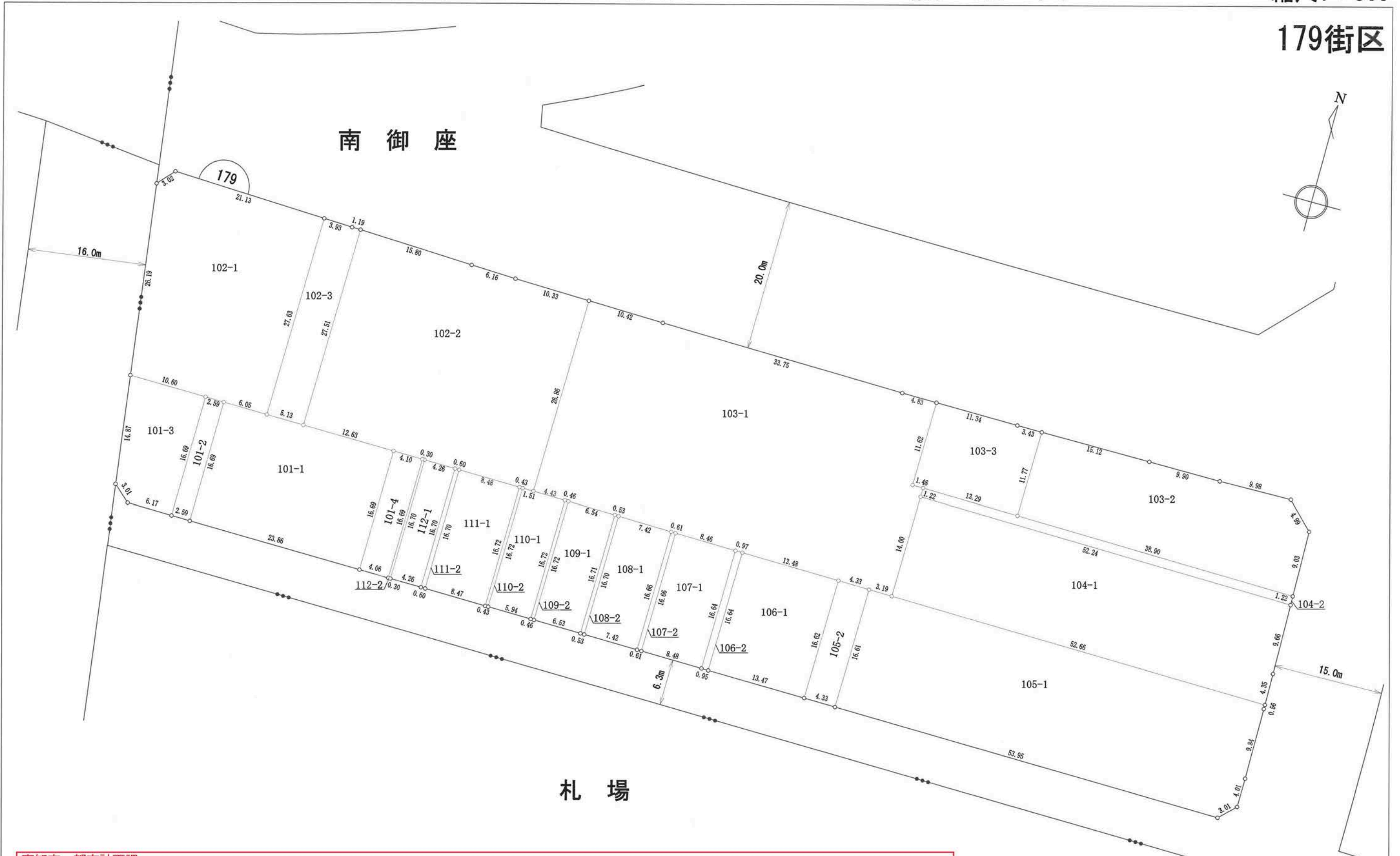
拡大図  
縮尺1:25



札 場

凡例	
地区界	—○—
町界	—●●●—
街区番号	⌒

の部分があなたの換地です。



高知市 都市計画課

**【留意事項】**

(1) 資料の記載内容は、換地処分時の状況を示したものであり、現況とは必ずしも一致しないことを十分に認識し、参考資料としてのみ利用してください。

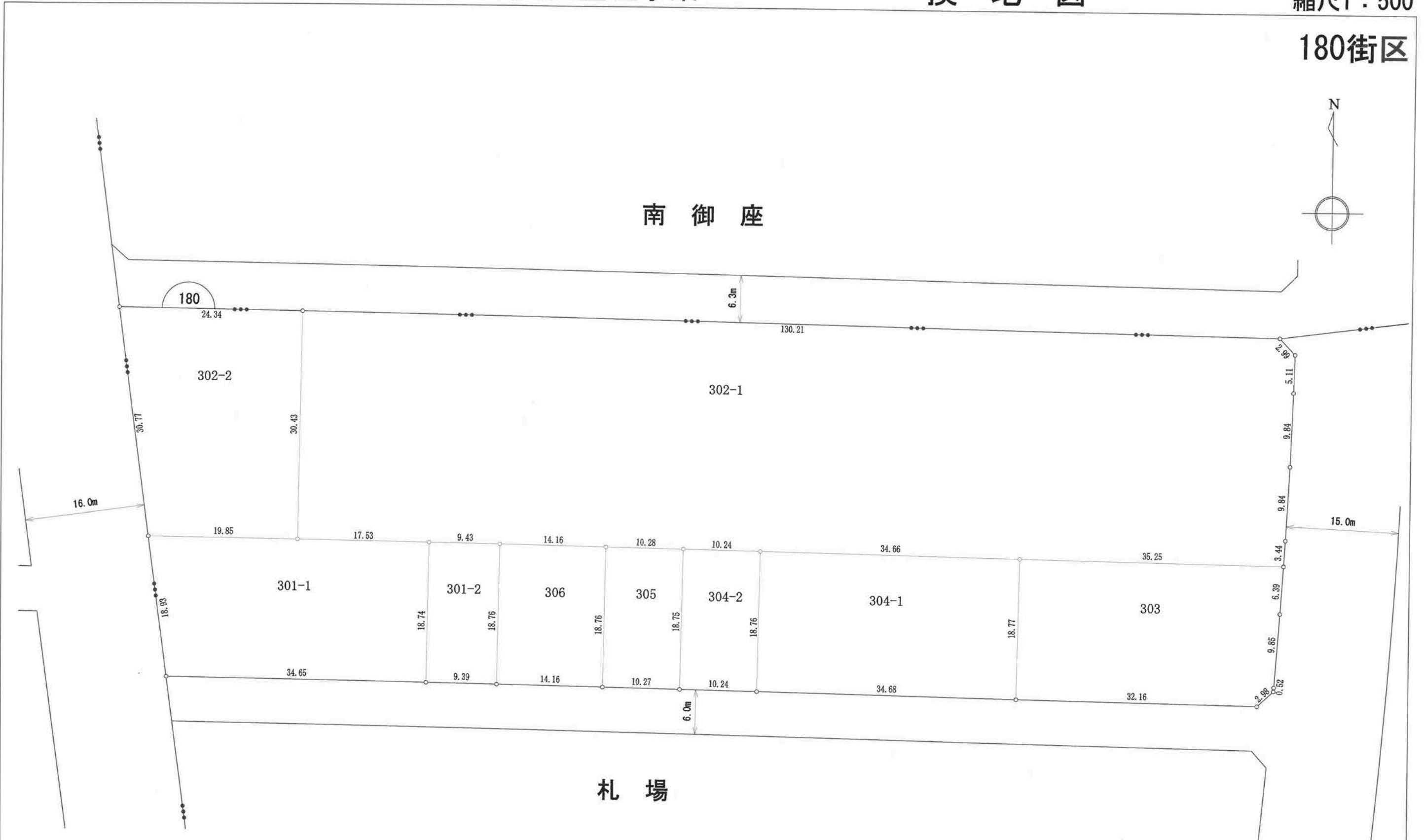
(2) 測量値は、当該区画整理事業施行時の測量方法によるものです。

(3) 高知市は、この資料によって発生した直接又は間接の損失、損害等について一切の責任を負いません。

凡例	
地区界	—○—
町界	—●●●—
街区番号	⌒

の部分があなたの換地です。





高知市 都市計画課

【留意事項】

- (1) 資料の記載内容は、換地処分時の状況を示したものであり、現況とは必ずしも一致しないことを十分に認識し、参考資料としてのみ利用してください。
- (2) 測量値は、当該区画整理事業施行時の測量方法によるものです。
- (3) 高知市は、この資料によって発生した直接又は間接の損失、損害等について一切の責任を負いません。

凡例	
地区界	—○—
町界	—●●—
街区番号	⌒ 1 ⌒

の部分があなたの換地です。

高知市 都市計画課

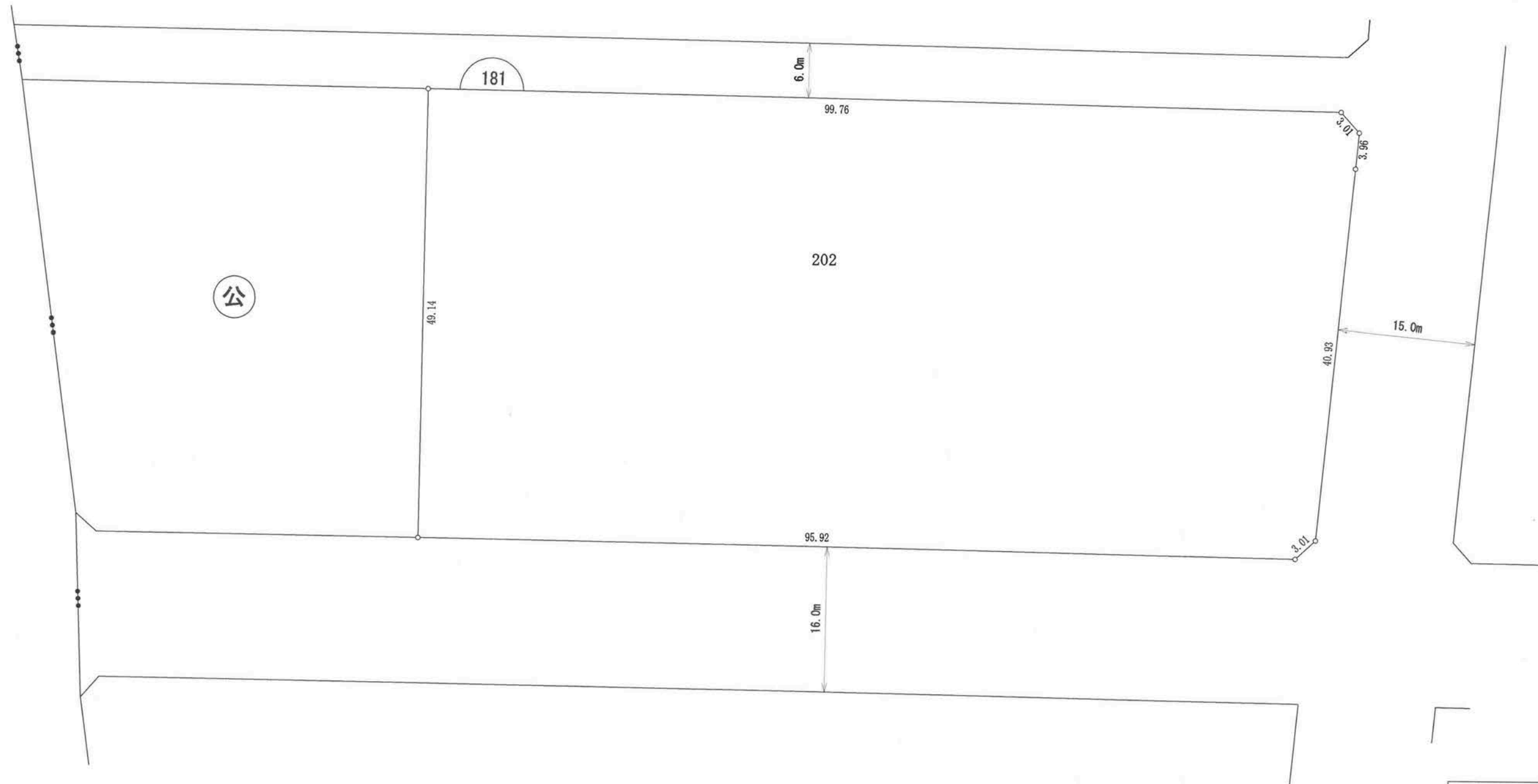
【留意事項】

- (1) 資料の記載内容は、換地処分時の状況を示したものであり、現況とは必ずしも一致しないことを十分に認識し、参考資料としてのみ利用してください。
- (2) 測量値は、当該区画整理事業施行時の測量方法によるものです。
- (3) 高知市は、この資料によって発生した直接又は間接の損失、損害等について一切の責任を負いません。

181街区



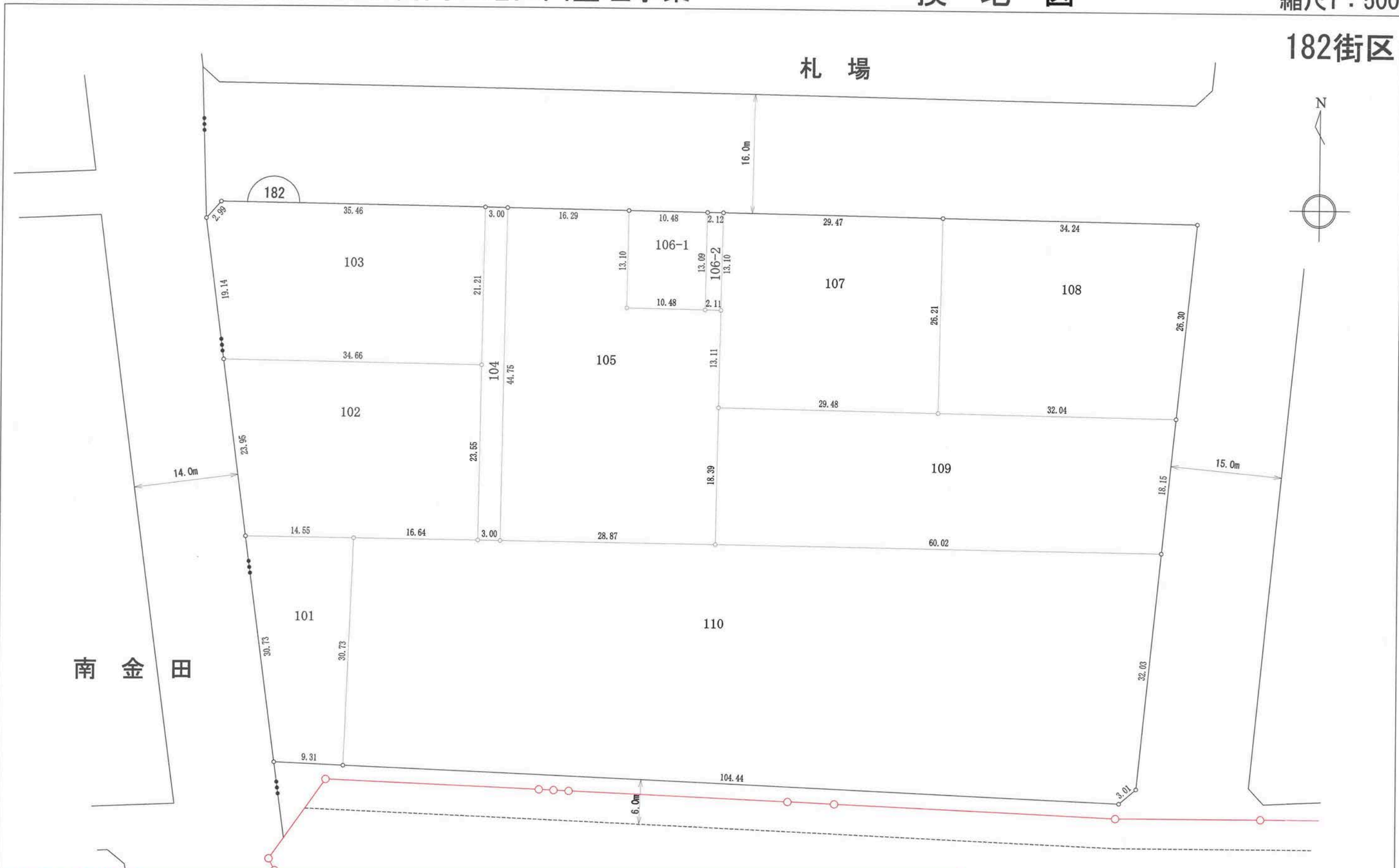
札場



凡例	
地区界	—○—
町界	—●●—
街区番号	⌒ 1 ⌒

の部分があなたの換地です。

札場



高知市 都市計画課

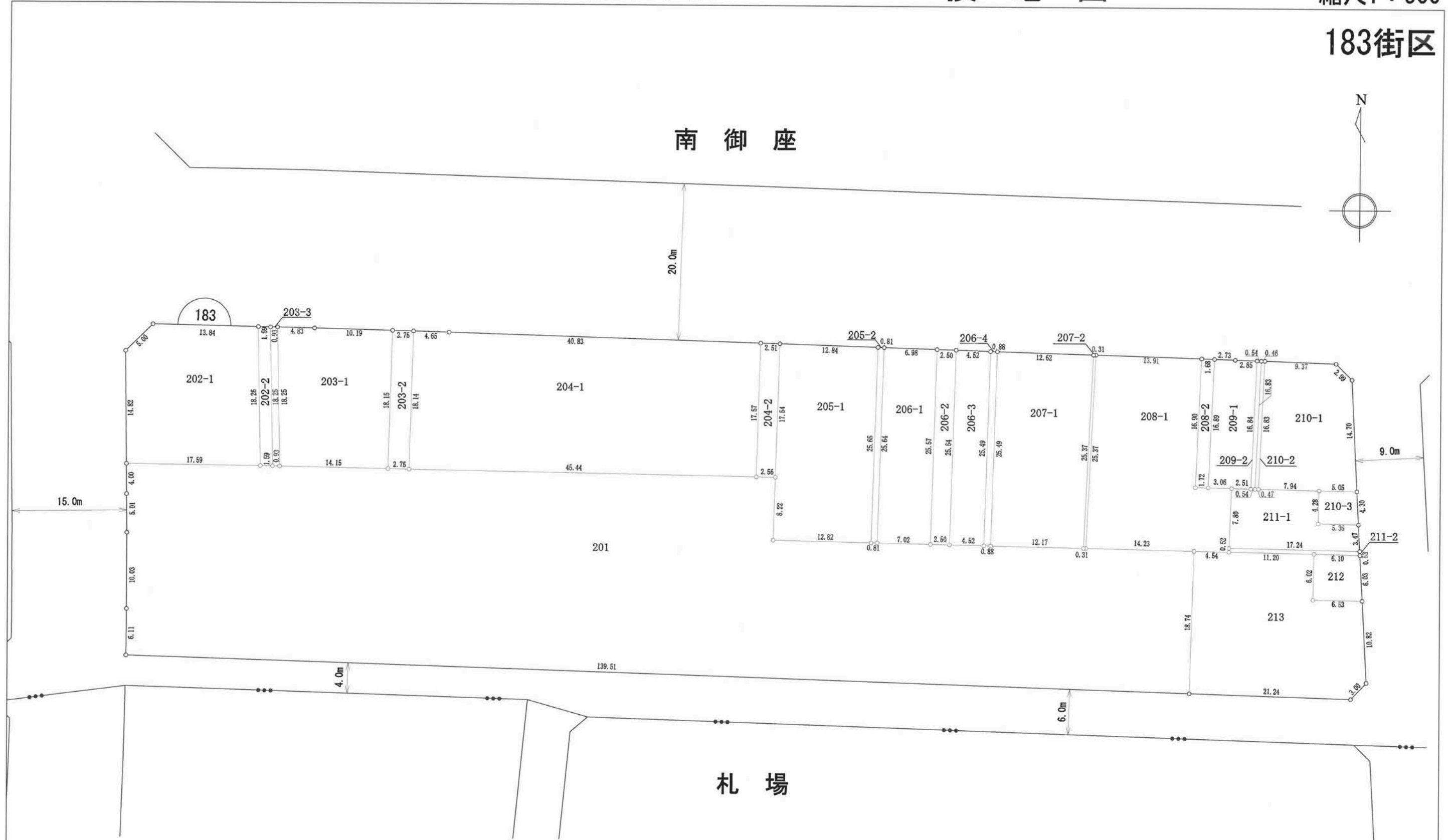
【留意事項】

- (1) 資料の記載内容は、換地処分時の状況を示したものであり、現況とは必ずしも一致しないことを十分に認識し、参考資料としてのみ利用してください。
- (2) 測量値は、当該区画整理事業施行時の測量方法によるものです。
- (3) 高知市は、この資料によって発生した直接又は間接の損失、損害等について一切の責任を負いません。

凡例	
地区界	—○—
町界	—●●●—
街区番号	⌒ 1

の部分があなたの換地です。





高知市 都市計画課

【留意事項】

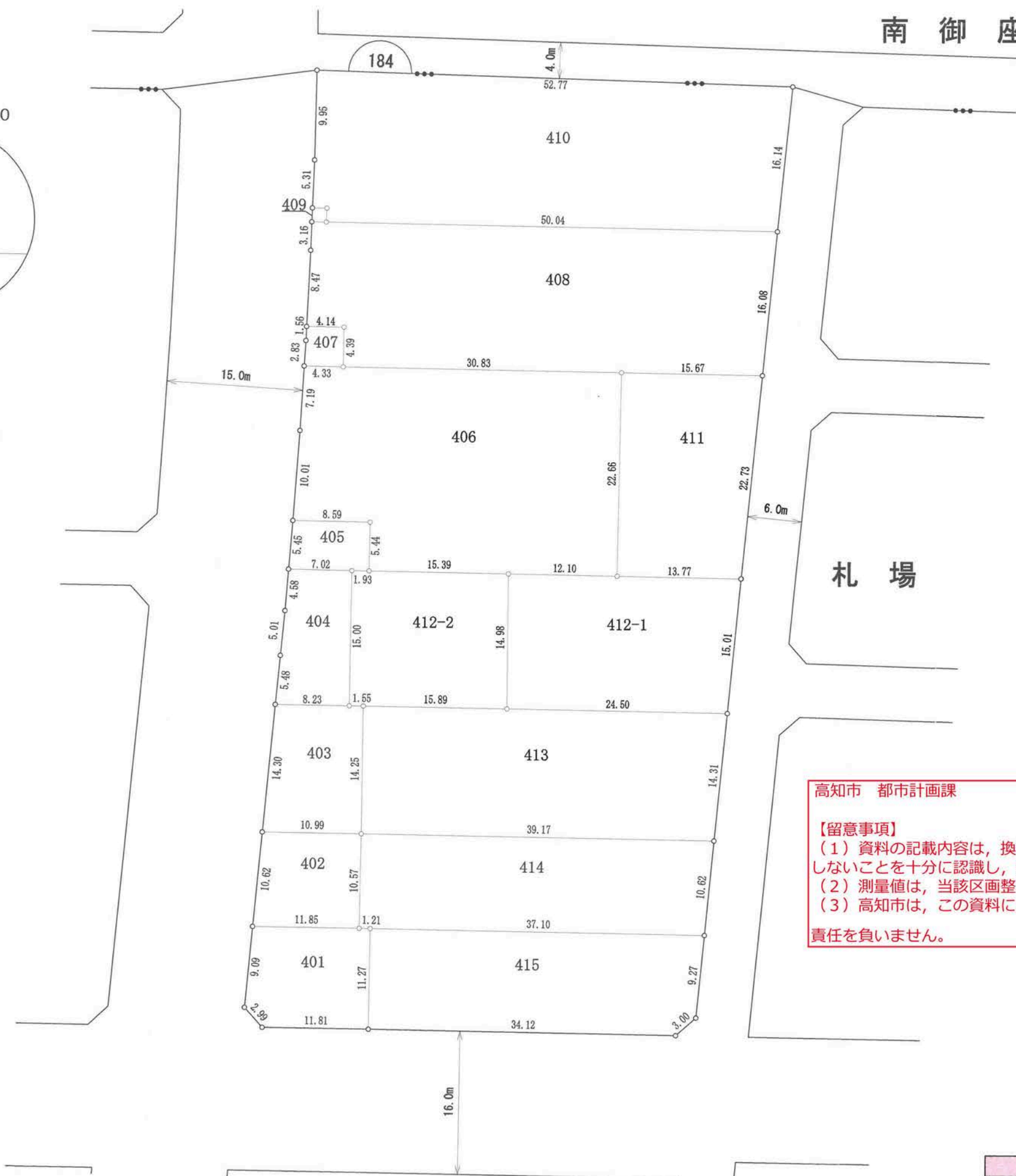
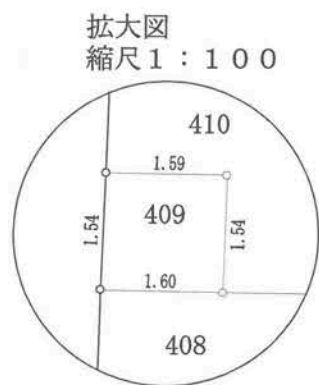
- (1) 資料の記載内容は、換地処分時の状況を示したものであり、現況とは必ずしも一致しないことを十分に認識し、参考資料としてのみ利用してください。
- (2) 測量値は、当該区画整理事業施行時の測量方法によるものです。
- (3) 高知市は、この資料によって発生した直接又は間接の損失、損害等について一切の責任を負いません。

凡例	
地区界	—○—
町界	—●●●—
街区番号	①

の部分があなたの換地です。

南御座

184街区

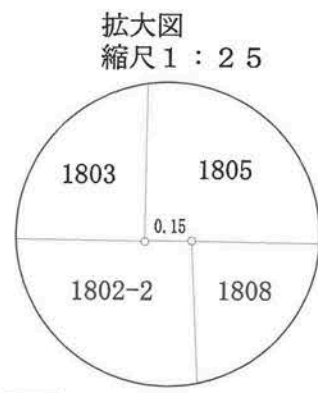
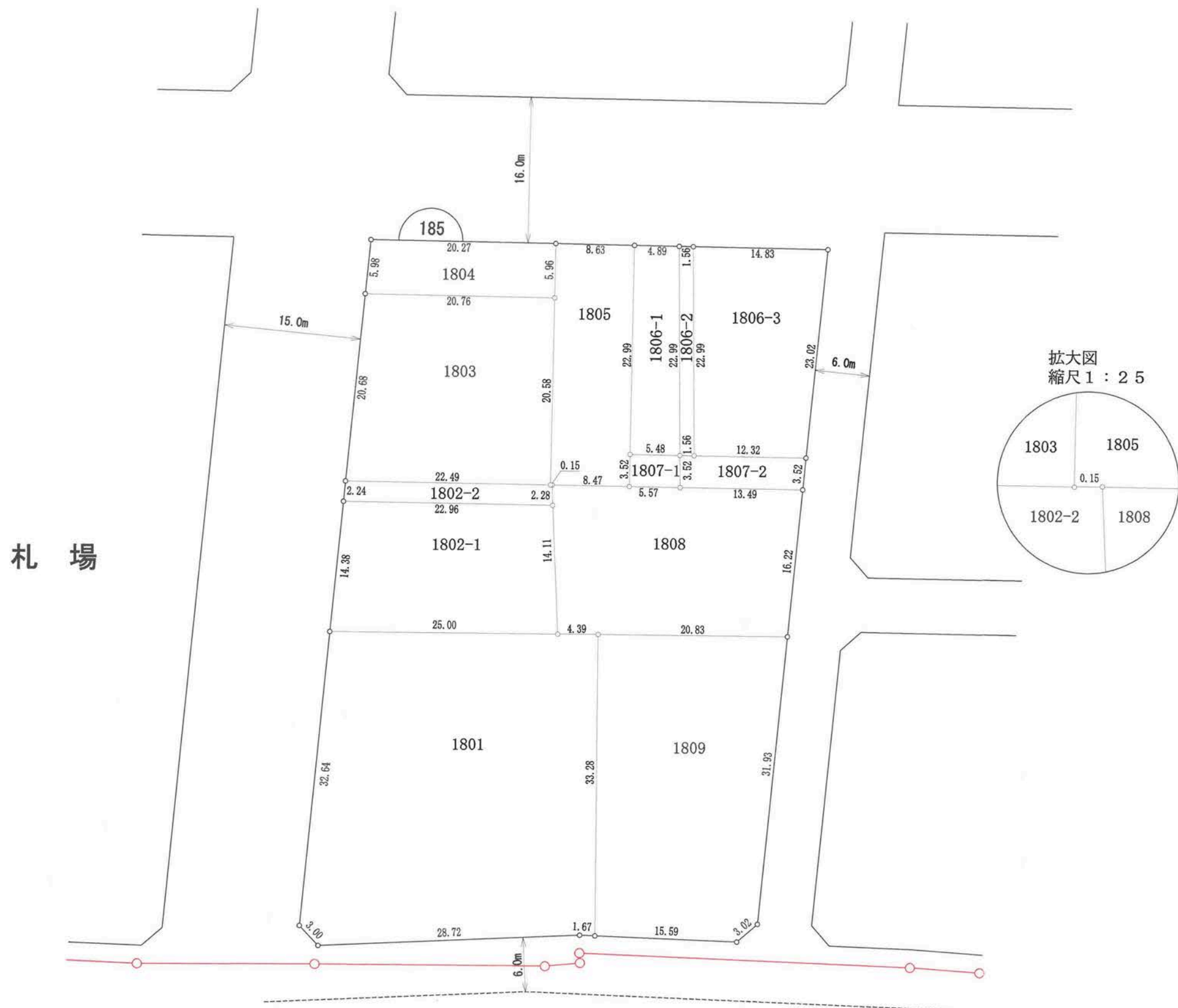


高知市 都市計画課

【留意事項】  
 (1) 資料の記載内容は、換地処分時の状況を示したものであり、現況とは必ずしも一致しないことを十分に認識し、参考資料としてのみ利用してください。  
 (2) 測量値は、当該区画整理事業施行時の測量方法によるものです。  
 (3) 高知市は、この資料によって発生した直接又は間接の損失、損害等について一切の責任を負いません。

凡例	
地区界	—○—
町界	—●●●—
街区番号	⌒ 1

の部分があなたの換地です。



札 場

高知市 都市計画課

**【留意事項】**  
 (1) 資料の記載内容は、換地処分時の状況を示したものであり、現況とは必ずしも一致しないことを十分に認識し、参考資料としてのみ利用してください。  
 (2) 測量値は、当該区画整理事業施行時の測量方法によるものです。  
 (3) 高知市は、この資料によって発生した直接又は間接の損失、損害等について一切の責任を負いません。

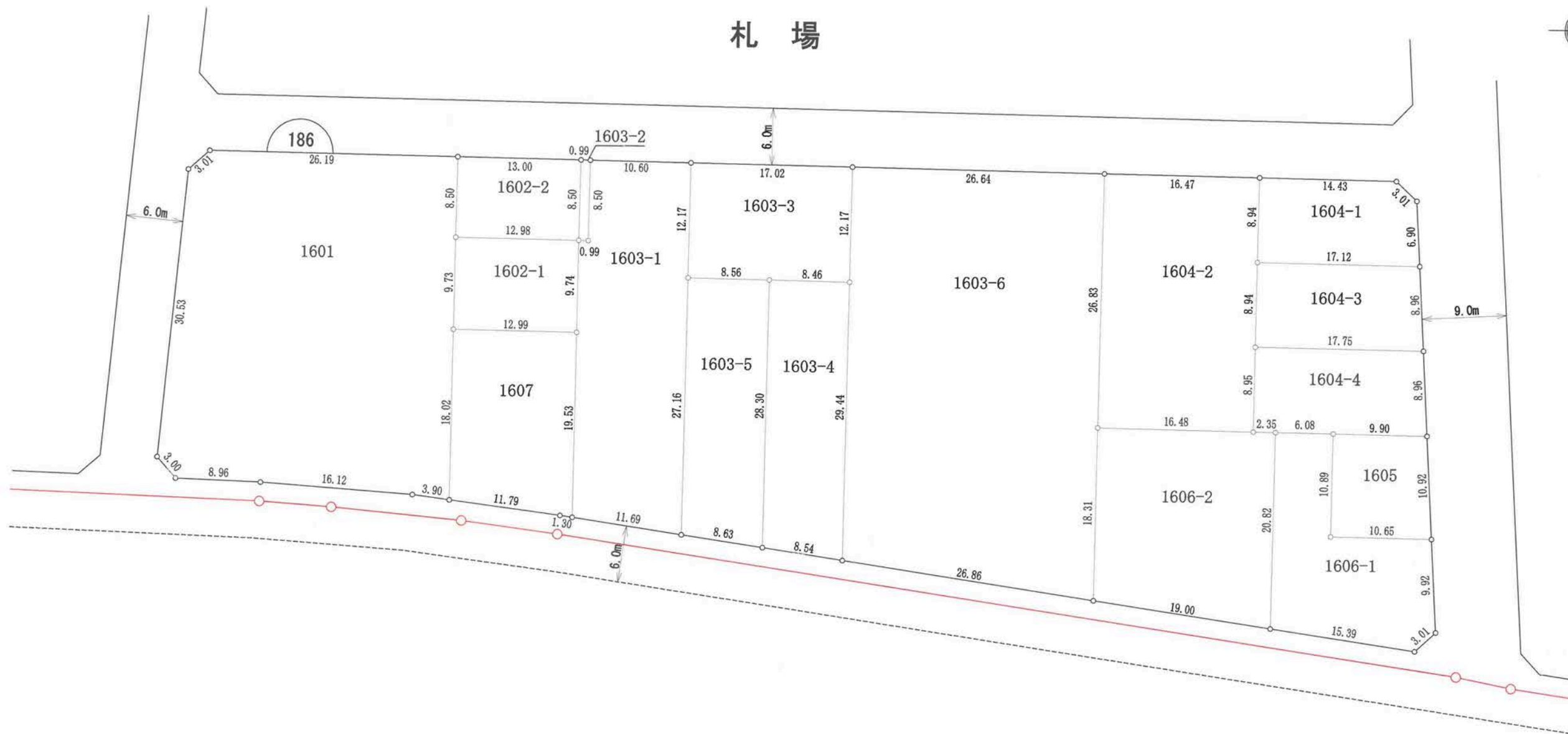
凡例	
地区界	—○—
町界	—●●—
街区番号	⌒ 1 ⌒

の部分があなたの換地です。





札場



高知市 都市計画課

**【留意事項】**  
 (1) 資料の記載内容は、換地処分時の状況を示したものであり、現況とは必ずしも一致しないことを十分に認識し、参考資料としてのみ利用してください。  
 (2) 測量値は、当該区画整理事業施行時の測量方法によるものです。  
 (3) 高知市は、この資料によって発生した直接又は間接の損失、損害等について一切の責任を負いません。

凡例	
地区界	—○—
町界	—●●●—
街区番号	⌒ 1 ⌒

の部分があなたの換地です。

高知市 都市計画課

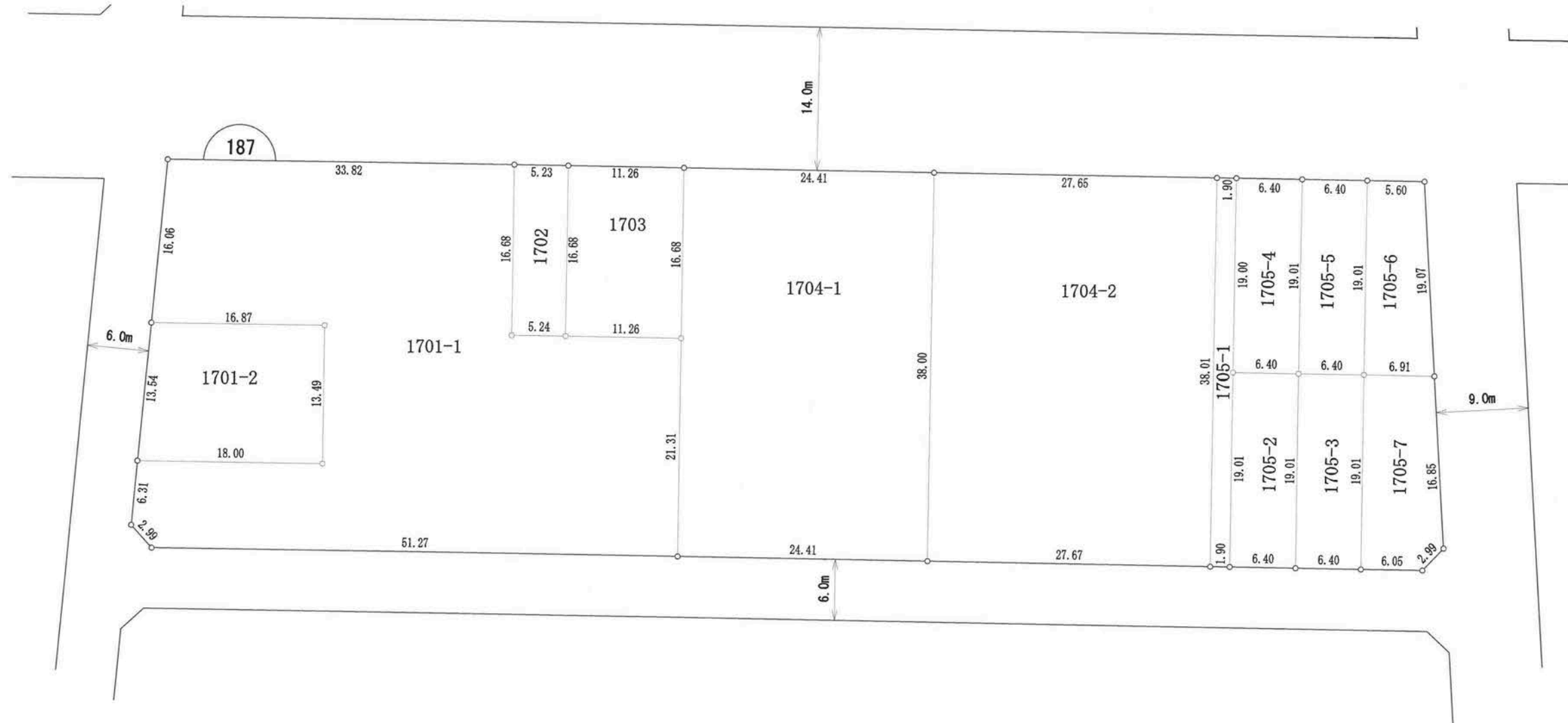
【留意事項】

- (1) 資料の記載内容は、換地処分時の状況を示したものであり、現況とは必ずしも一致しないことを十分に認識し、参考資料としてのみ利用してください。
- (2) 測量値は、当該区画整理事業施行時の測量方法によるものです。
- (3) 高知市は、この資料によって発生した直接又は間接の損失、損害等について一切の責任を負いません。

187街区



札場



凡例	
地区界	—○—
町界	—●●●—
街区番号	⌒ 1 ⌒

の部分があなたの換地です。

高知市 都市計画課

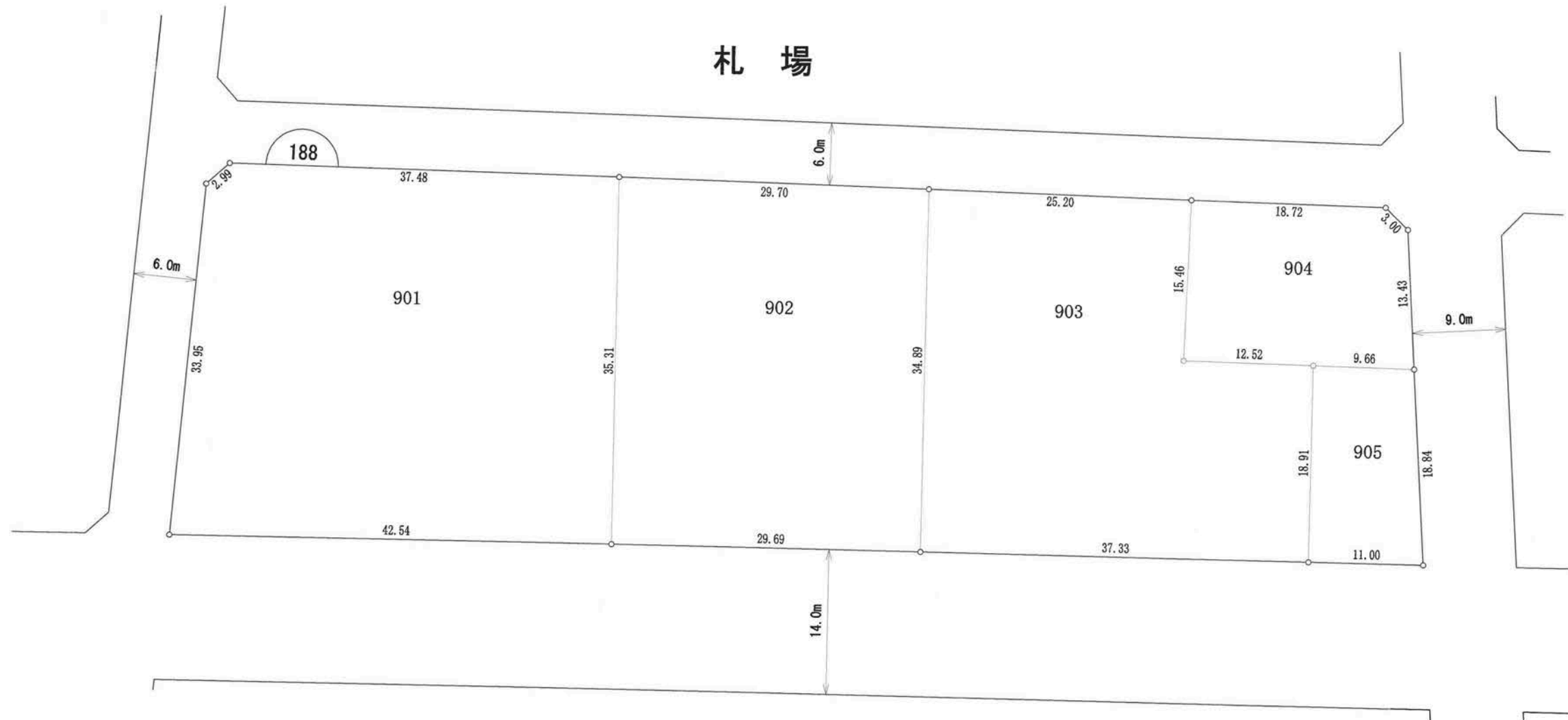
【留意事項】

- (1) 資料の記載内容は、換地処分時の状況を示したものであり、現況とは必ずしも一致しないことを十分に認識し、参考資料としてのみ利用してください。
- (2) 測量値は、当該区画整理事業施行時の測量方法によるものです。
- (3) 高知市は、この資料によって発生した直接又は間接の損失、損害等について一切の責任を負いません。

188街区



札場



凡例	
地区界	—○—
町界	—●—
街区番号	⌒ 1 ⌒

の部分があなたの換地です。

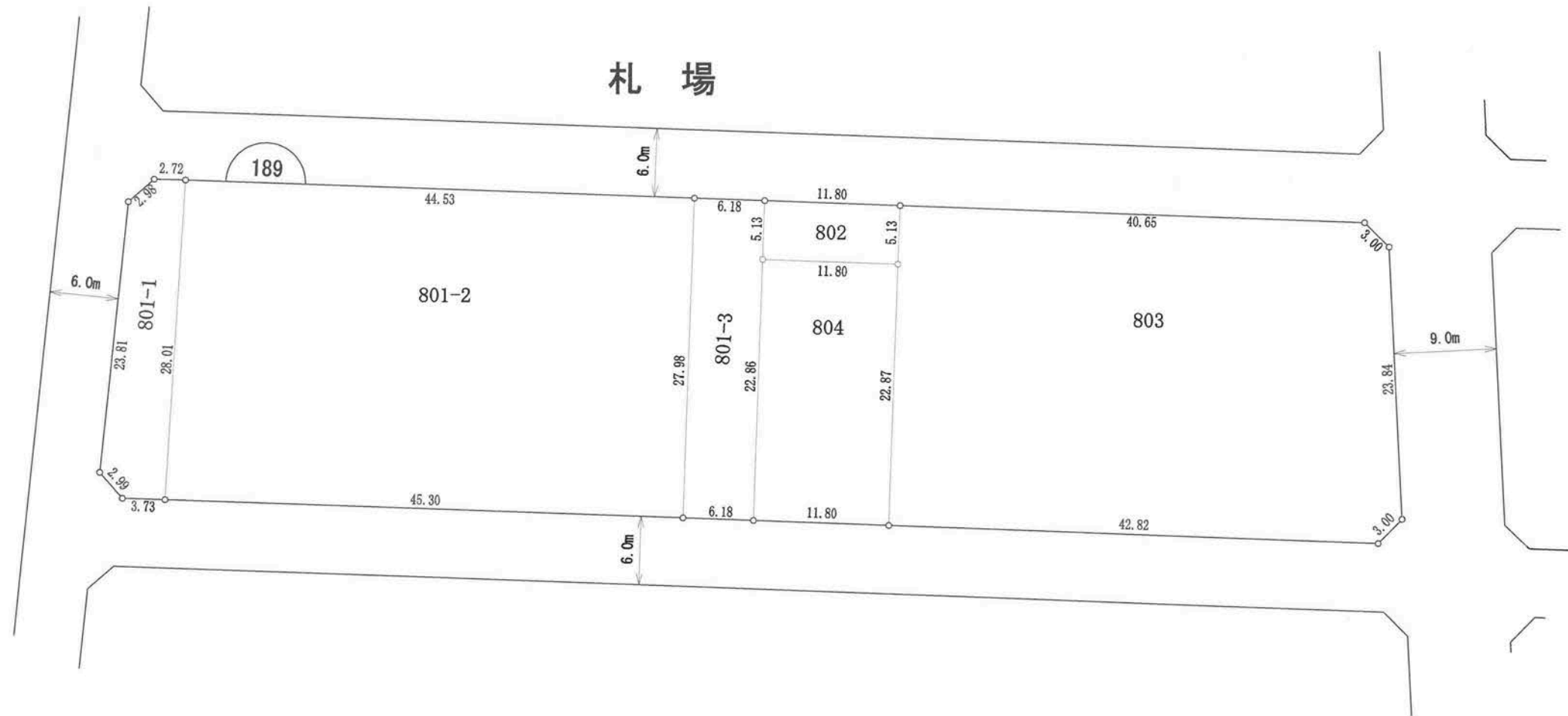
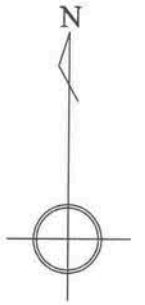


高知市 都市計画課

【留意事項】

- (1) 資料の記載内容は、換地処分時の状況を示したものであり、現況とは必ずしも一致しないことを十分に認識し、参考資料としてのみ利用してください。
- (2) 測量値は、当該区画整理事業施行時の測量方法によるものです。
- (3) 高知市は、この資料によって発生した直接又は間接の損失、損害等について一切の責任を負いません。

189街区



凡例	
地区界	—○—
町界	—●●—
街区番号	⌒

の部分があなたの換地です。

高知市 都市計画課

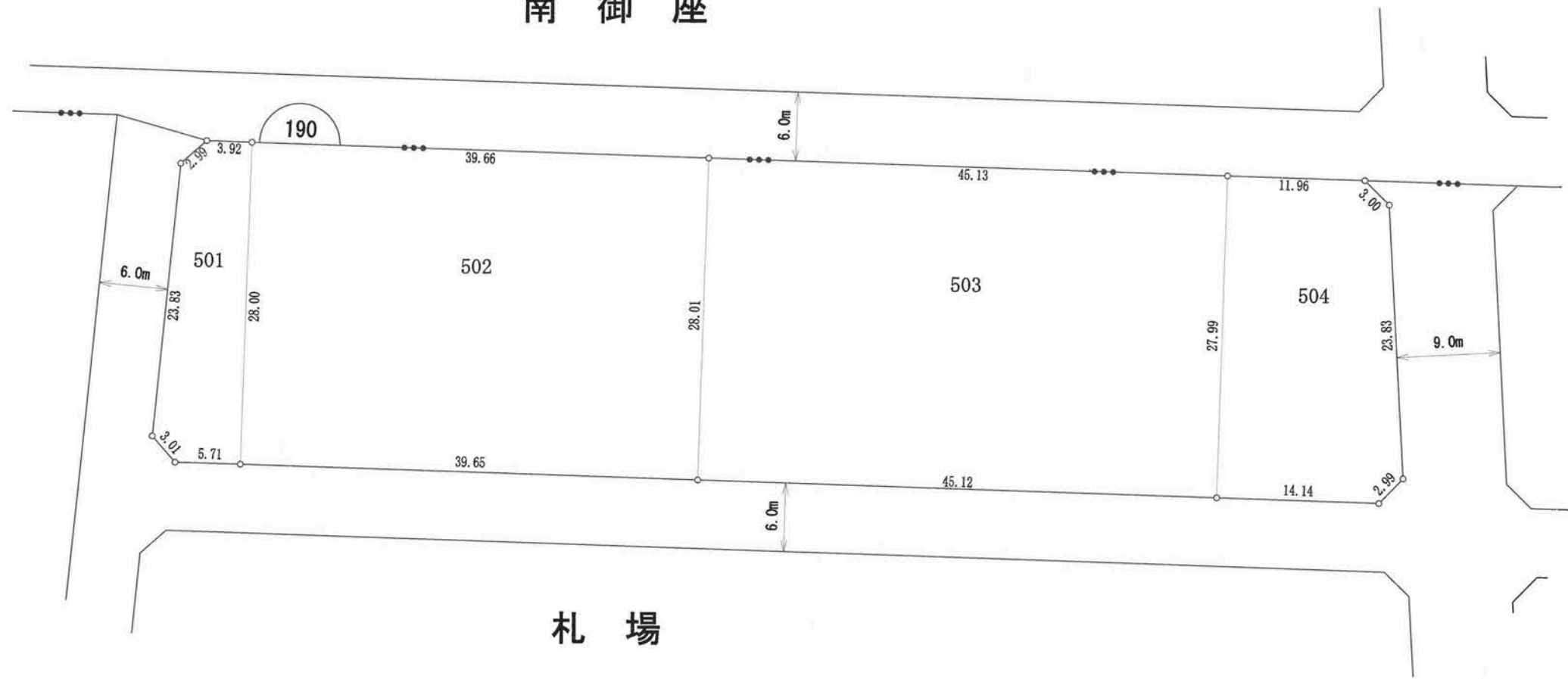
【留意事項】

- (1) 資料の記載内容は、換地処分時の状況を示したものであり、現況とは必ずしも一致しないことを十分に認識し、参考資料としてのみ利用してください。
- (2) 測量値は、当該区画整理事業施行時の測量方法によるものです。
- (3) 高知市は、この資料によって発生した直接又は間接の損失、損害等について一切の責任を負いません。

190街区



南 御 座



札 場

凡例	
地区界	—○—
町界	—●●●—
街区番号	⌒ 1 ⌒

の部分があなたの換地です。

高知市 都市計画課

【留意事項】

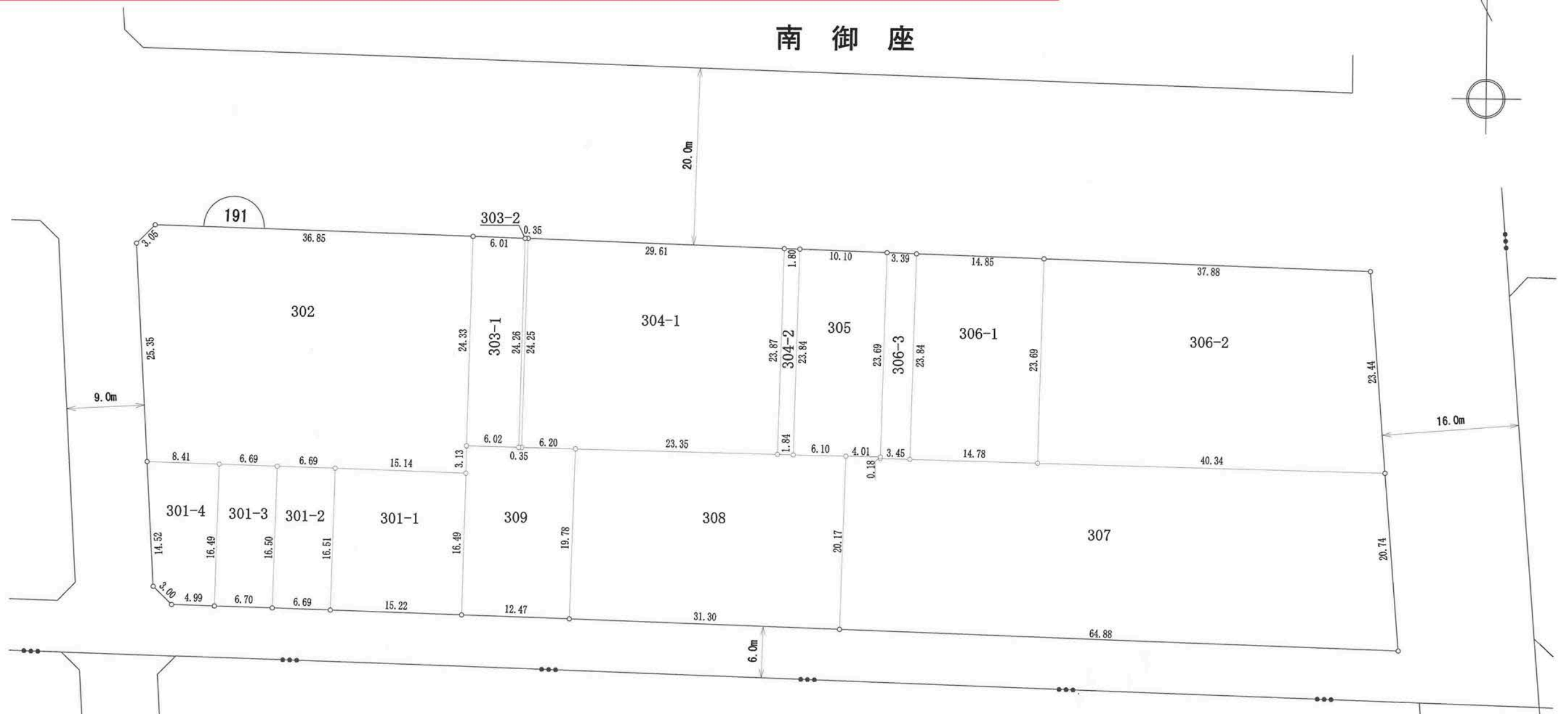
- (1) 資料の記載内容は、換地処分時の状況を示したものであり、現況とは必ずしも一致しないことを十分に認識し、参考資料としてのみ利用してください。
- (2) 測量値は、当該区画整理事業施行時の測量方法によるものです。
- (3) 高知市は、この資料によって発生した直接又は間接の損失、損害等について一切の責任を負いません。

191街区

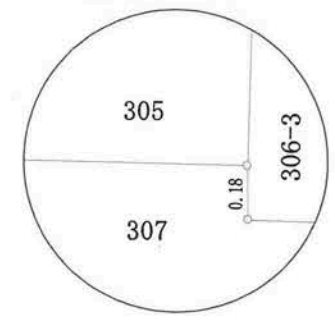


南御座

札場



拡大図  
縮尺1:25



凡例	
地区界	—○—
町界	—●●●—
街区番号	⌒ 1 ⌒

の部分があなたの換地です。



高知市 都市計画課

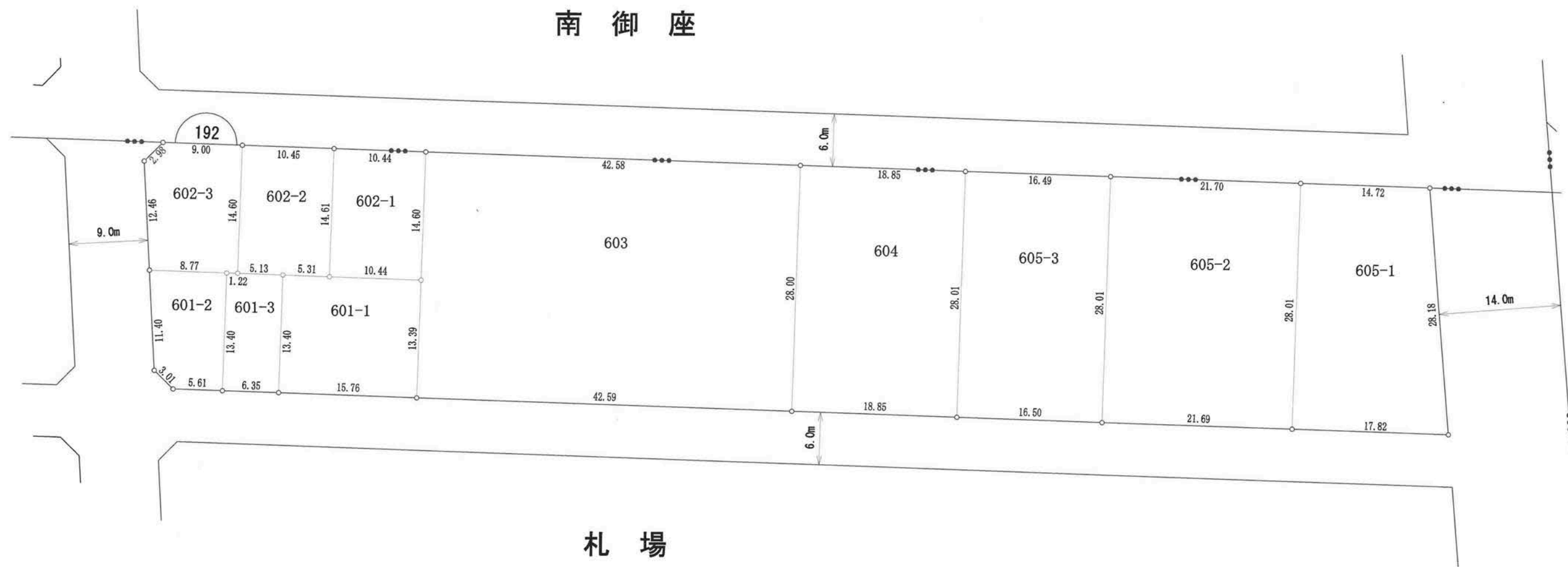
【留意事項】

- (1) 資料の記載内容は、換地処分時の状況を示したものであり、現況とは必ずしも一致しないことを十分に認識し、参考資料としてのみ利用してください。
- (2) 測量値は、当該区画整理事業施行時の測量方法によるものです。
- (3) 高知市は、この資料によって発生した直接又は間接の損失、損害等について一切の責任を負いません。

192街区



南御座



札場

凡例	
地区界	—○—
町界	—●●●—
街区番号	⌒ 1 ⌒

の部分があなたの換地です。

高知市 都市計画課

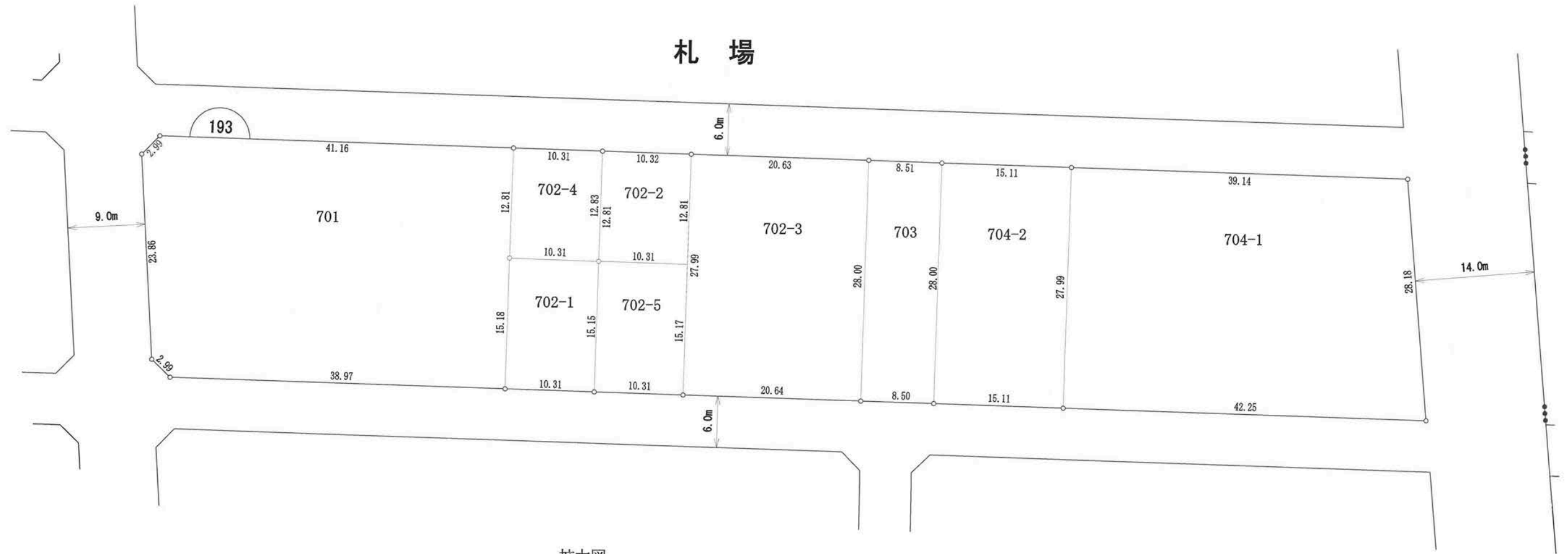
【留意事項】

- (1) 資料の記載内容は、換地処分時の状況を示したものであり、現況とは必ずしも一致しないことを十分に認識し、参考資料としてのみ利用してください。
- (2) 測量値は、当該区画整理事業施行時の測量方法によるものです。
- (3) 高知市は、この資料によって発生した直接又は間接の損失、損害等について一切の責任を負いません。

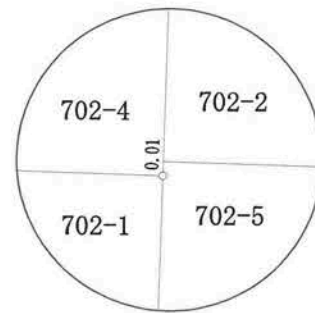
193街区



札場



拡大図  
縮尺1:5



凡例	
地区界	—○—
町界	—●●●—
街区番号	⌒ 1

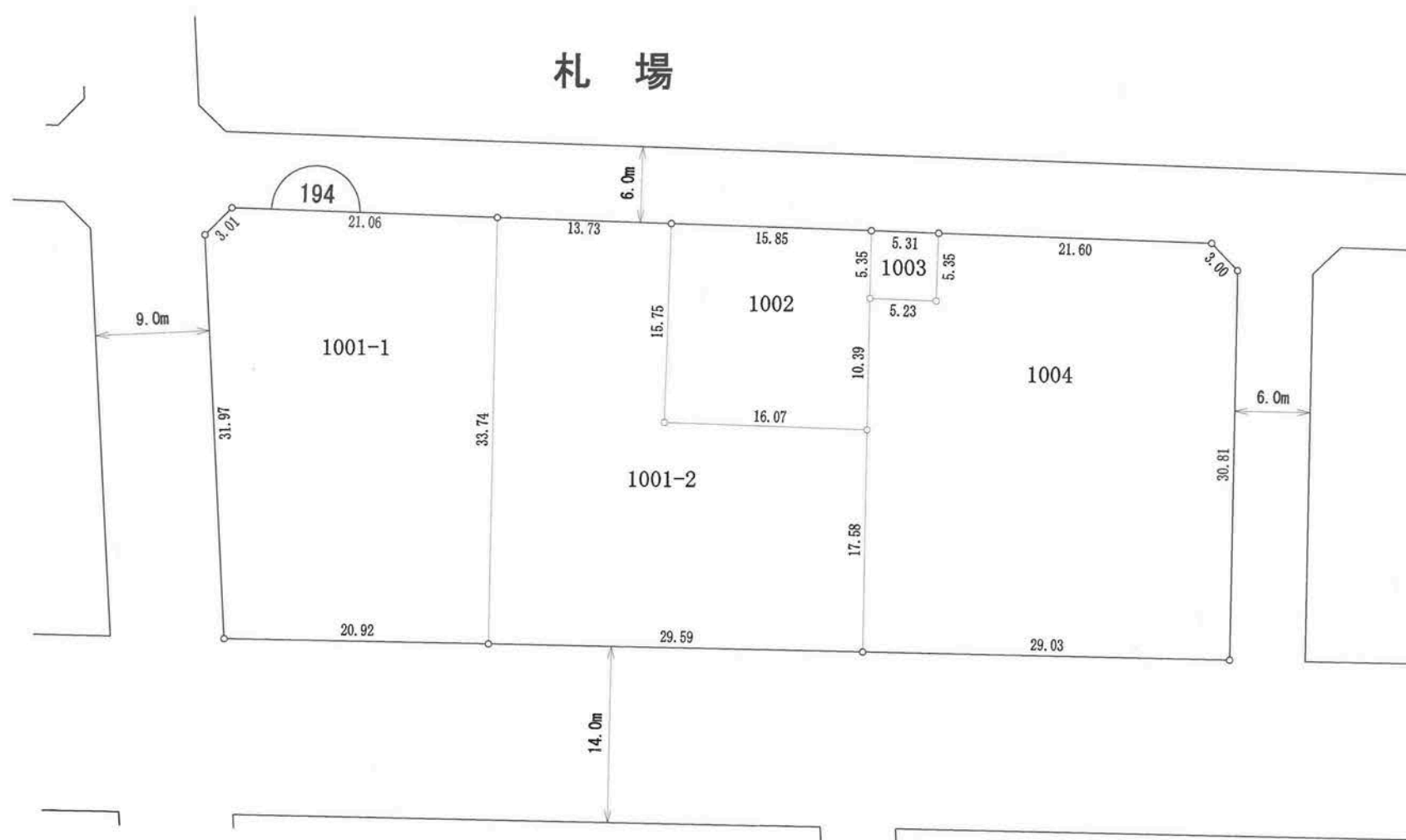
の部分があなたの換地です。

高知市 都市計画課

【留意事項】

- (1) 資料の記載内容は、換地処分時の状況を示したものであり、現況とは必ずしも一致しないことを十分に認識し、参考資料としてのみ利用してください。
- (2) 測量値は、当該区画整理事業施行時の測量方法によるものです。
- (3) 高知市は、この資料によって発生した直接又は間接の損失、損害等について一切の責任を負いません。

194街区

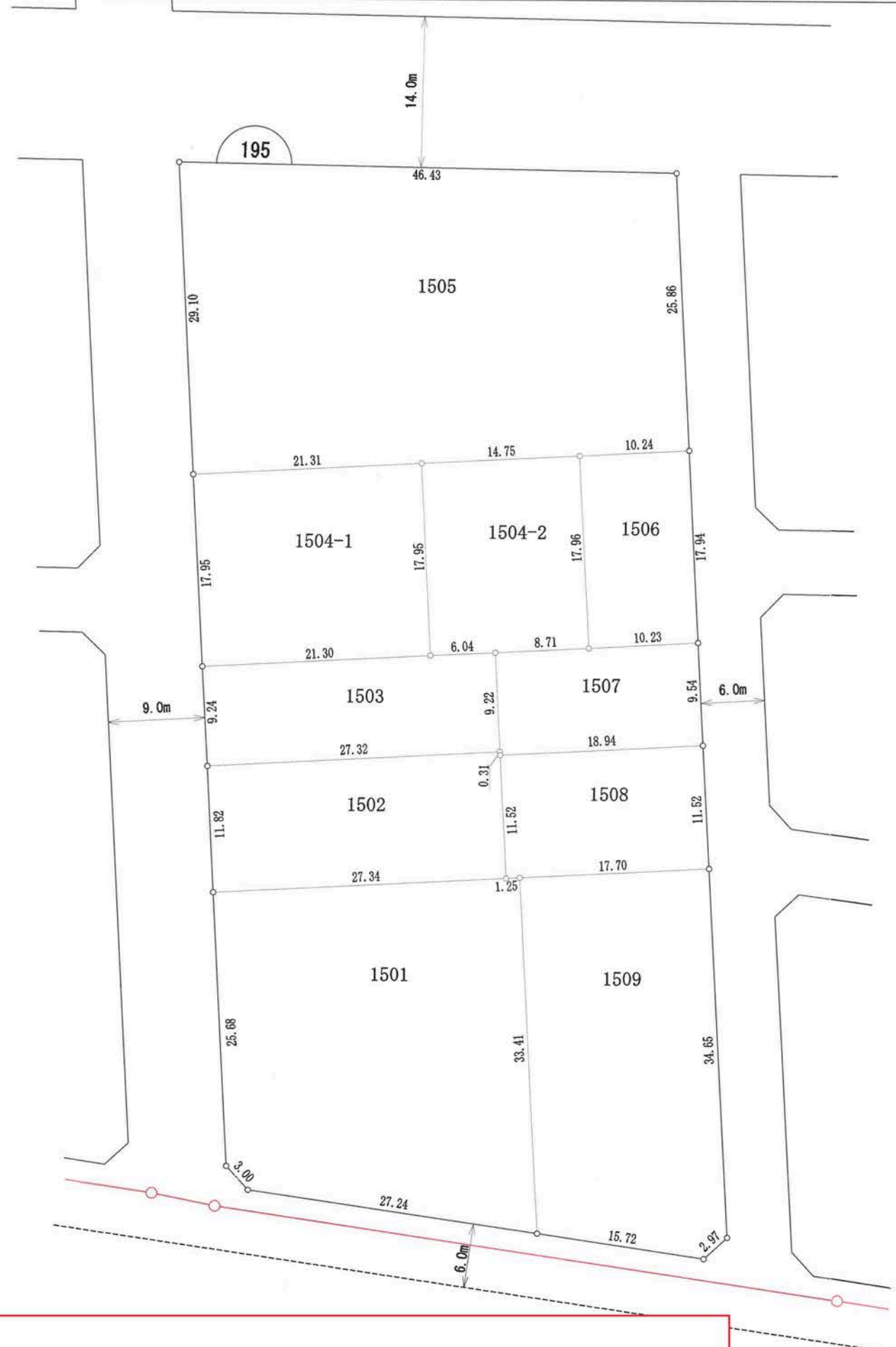


凡例	
地区界	—○—
町界	—●●●—
街区番号	⤴ 1

の部分があなたの換地です。



札 場



凡例	
地区界	—○—
町界	—●—
街区番号	⌒ 1

の部分があなたの換地です。

高知市 都市計画課

**【留意事項】**

(1) 資料の記載内容は、換地処分時の状況を示したものであり、現況とは必ずしも一致しないことを十分に認識し、参考資料としてのみ利用してください。

(2) 測量値は、当該区画整理事業施行時の測量方法によるものです。

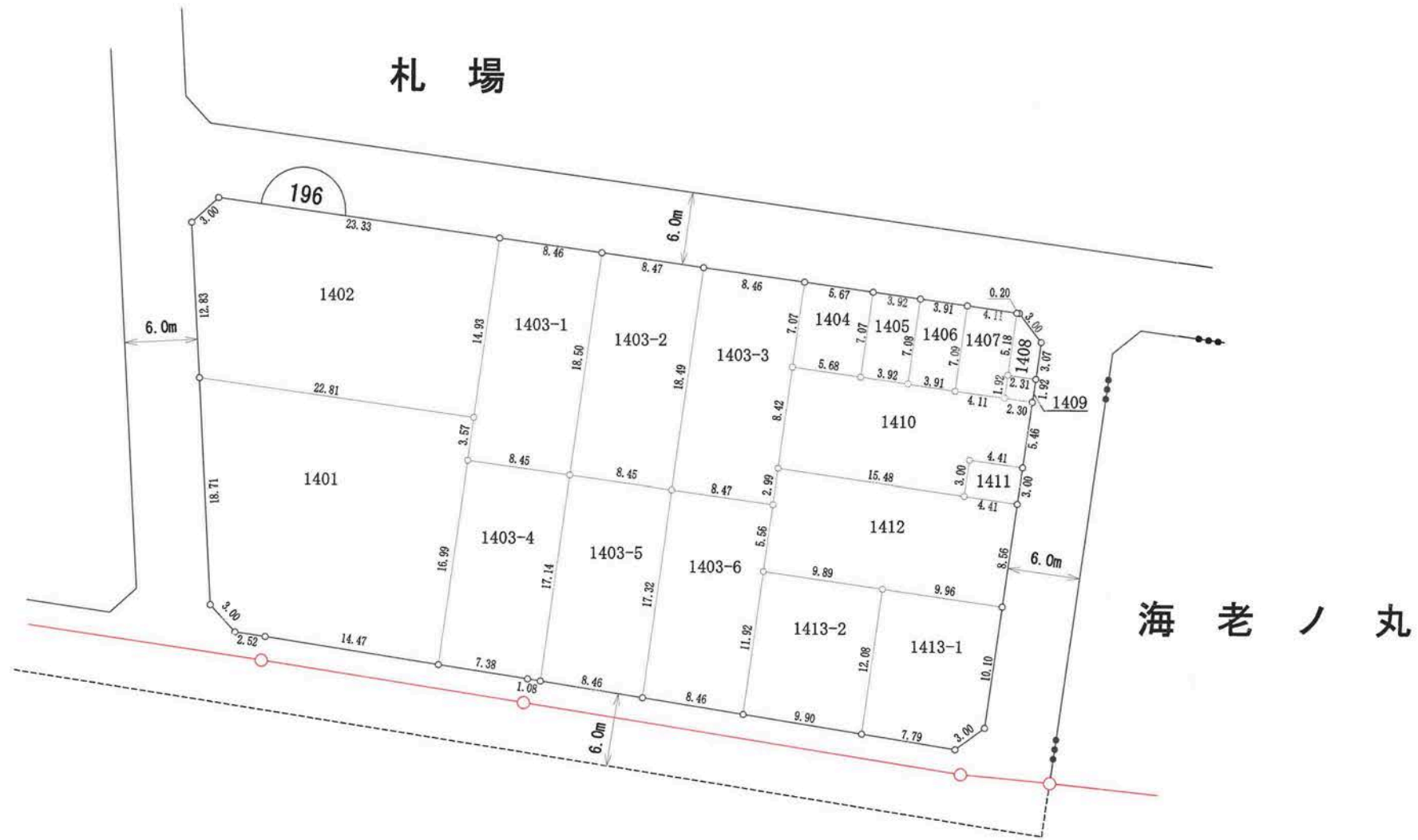
(3) 高知市は、この資料によって発生した直接又は間接の損失、損害等について一切の責任を負いません。

高知市 都市計画課

【留意事項】

- (1) 資料の記載内容は、換地処分時の状況を示したものであり、現況とは必ずしも一致しないことを十分に認識し、参考資料としてのみ利用してください。
- (2) 測量値は、当該区画整理事業施行時の測量方法によるものです。
- (3) 高知市は、この資料によって発生した直接又は間接の損失、損害等について一切の責任を負いません。

196街区



凡例	
地区界	—○—
町界	—●●●—
街区番号	⌒ 1 ⌒

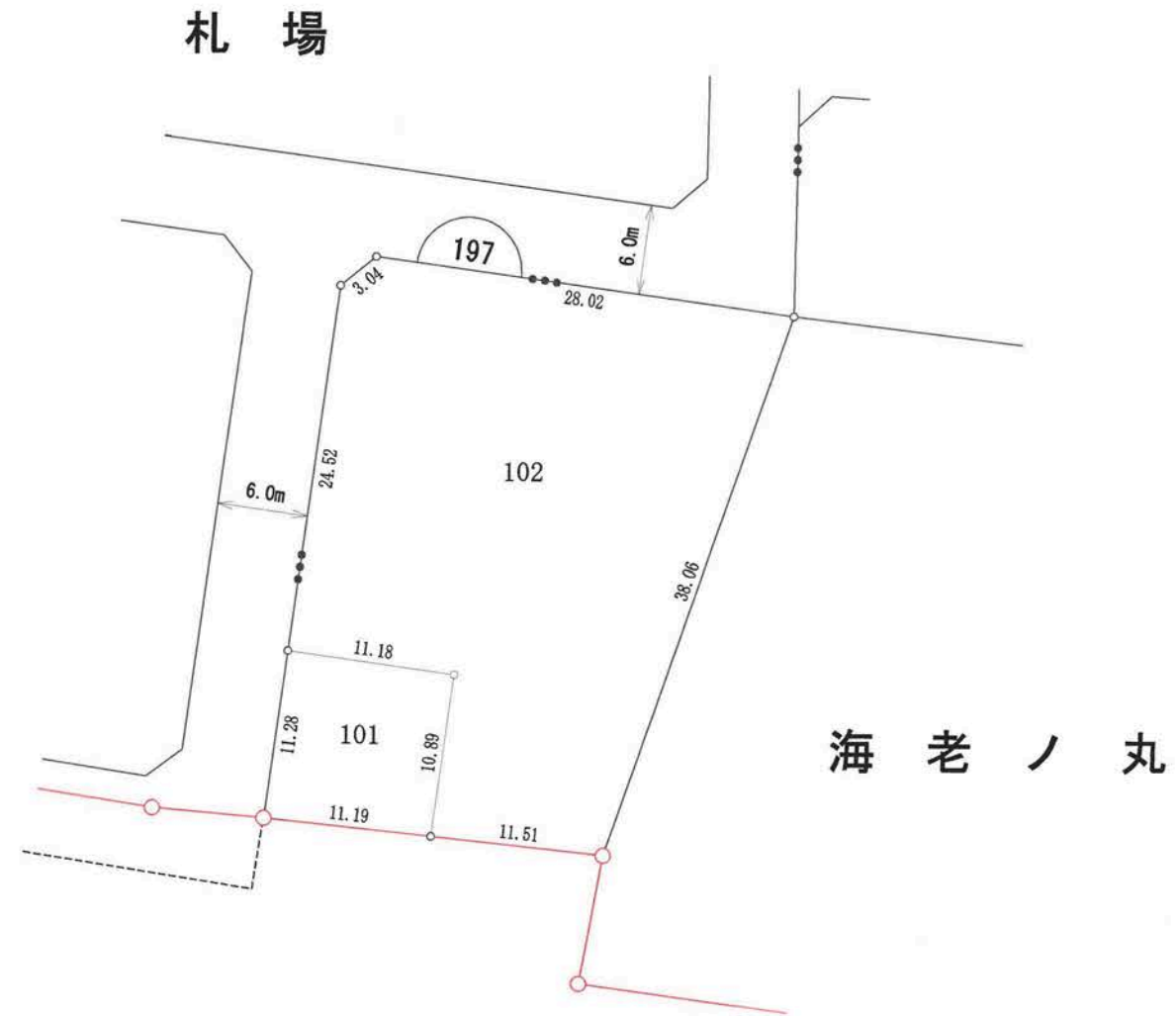
の部分があなたの換地です。

高知市 都市計画課

【留意事項】

- (1) 資料の記載内容は、換地処分時の状況を示したものであり、現況とは必ずしも一致しないことを十分に認識し、参考資料としてのみ利用してください。
- (2) 測量値は、当該区画整理事業施行時の測量方法によるものです。
- (3) 高知市は、この資料によって発生した直接又は間接の損失、損害等について一切の責任を負いません。

197街区



凡例	
地区界	—○—
町界	—●●●—
街区番号	—1—

の部分があなたの換地です。

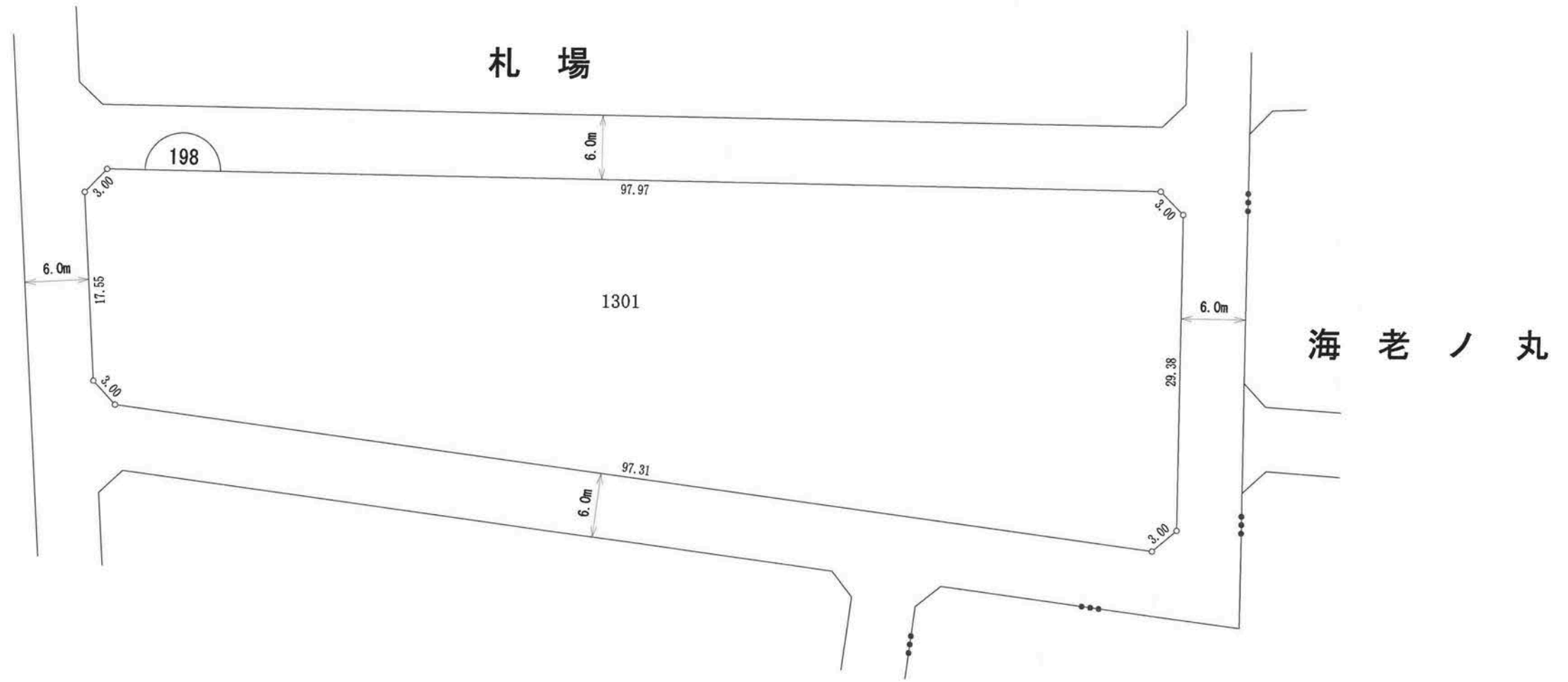


高知市 都市計画課

【留意事項】

- (1) 資料の記載内容は、換地処分時の状況を示したものであり、現況とは必ずしも一致しないことを十分に認識し、参考資料としてのみ利用してください。
- (2) 測量値は、当該区画整理事業施行時の測量方法によるものです。
- (3) 高知市は、この資料によって発生した直接又は間接の損失、損害等について一切の責任を負いません。

198街区



凡例	
地区界	—○—
町界	—●●●—
街区番号	⌒ 1

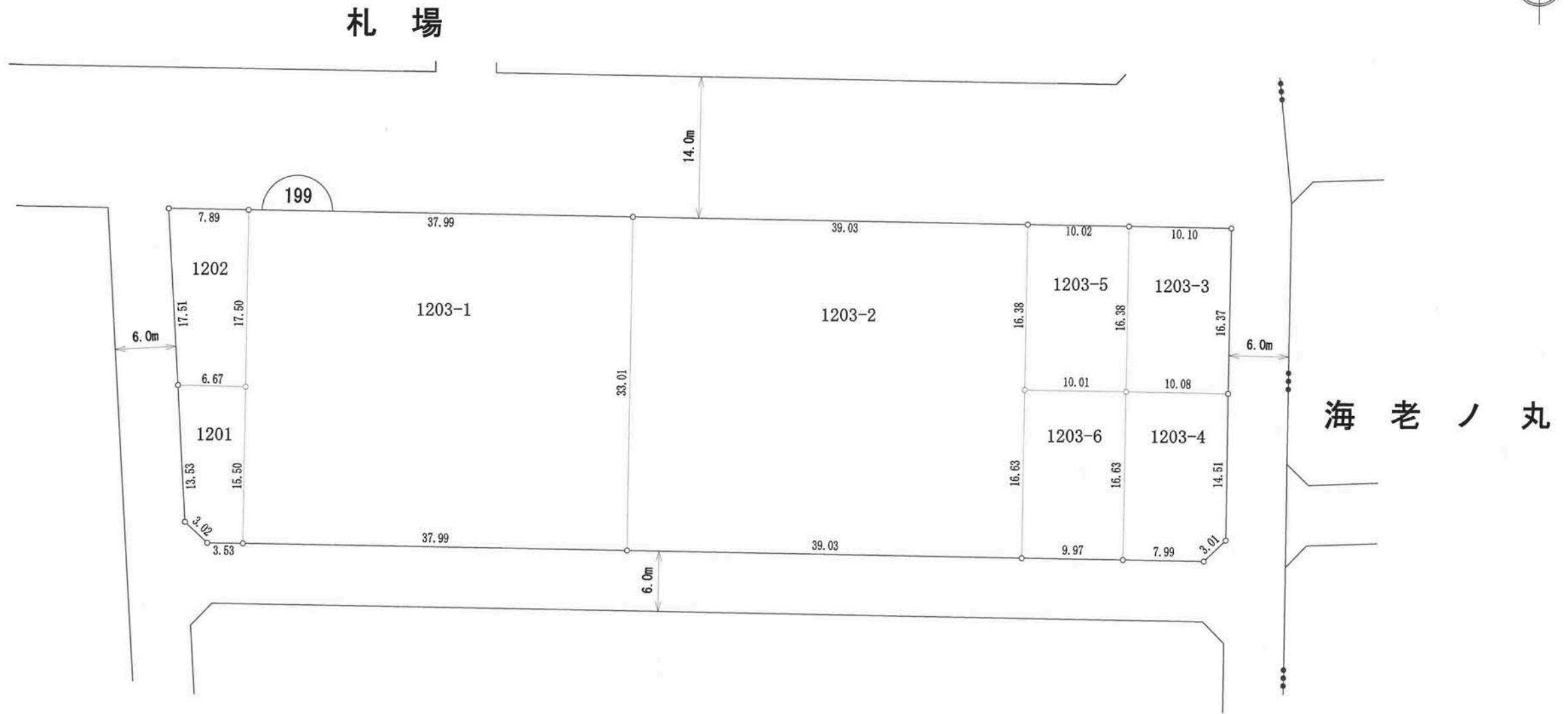
の部分があなたの換地です。

高知市 都市計画課

【留意事項】

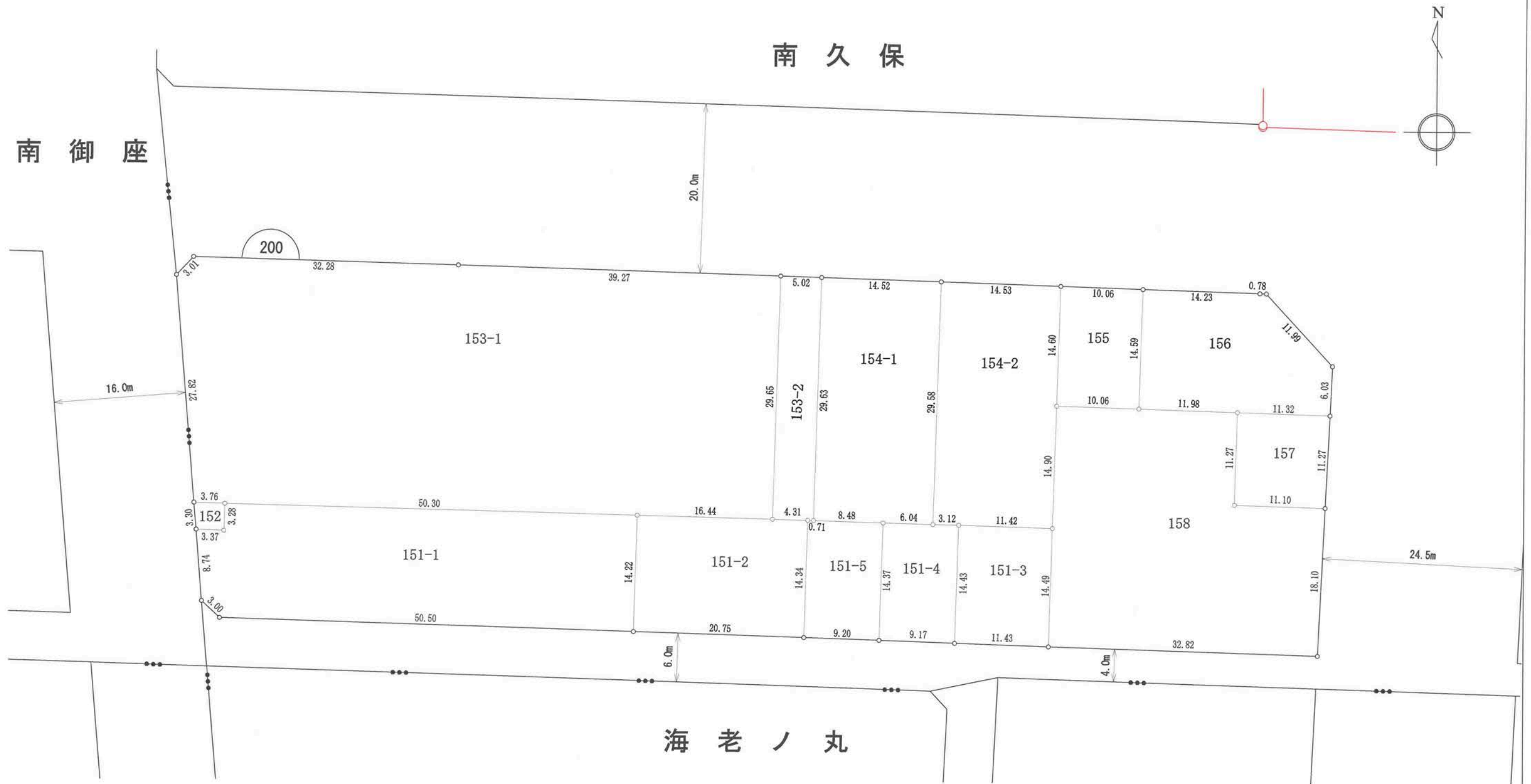
- (1) 資料の記載内容は、換地処分時の状況を示したものであり、現況とは必ずしも一致しないことを十分に認識し、参考資料としてのみ利用してください。
- (2) 測量値は、当該区画整理事業施行時の測量方法によるものです。
- (3) 高知市は、この資料によって発生した直接又は間接の損失、損害等について一切の責任を負いません。

199街区



凡例	
地区界	—○—
町界	—●●●—
街区番号	①

の部分があなたの換地です。



高知市 都市計画課

【留意事項】

- (1) 資料の記載内容は、換地処分時の状況を示したものであり、現況とは必ずしも一致しないことを十分に認識し、参考資料としてのみ利用してください。
- (2) 測量値は、当該区画整理事業施行時の測量方法によるものです。
- (3) 高知市は、この資料によって発生した直接又は間接の損失、損害等について一切の責任を負いません。

凡例	
地区界	—○—
町界	—●●●—
街区番号	⌒

の部分があなたの換地です。

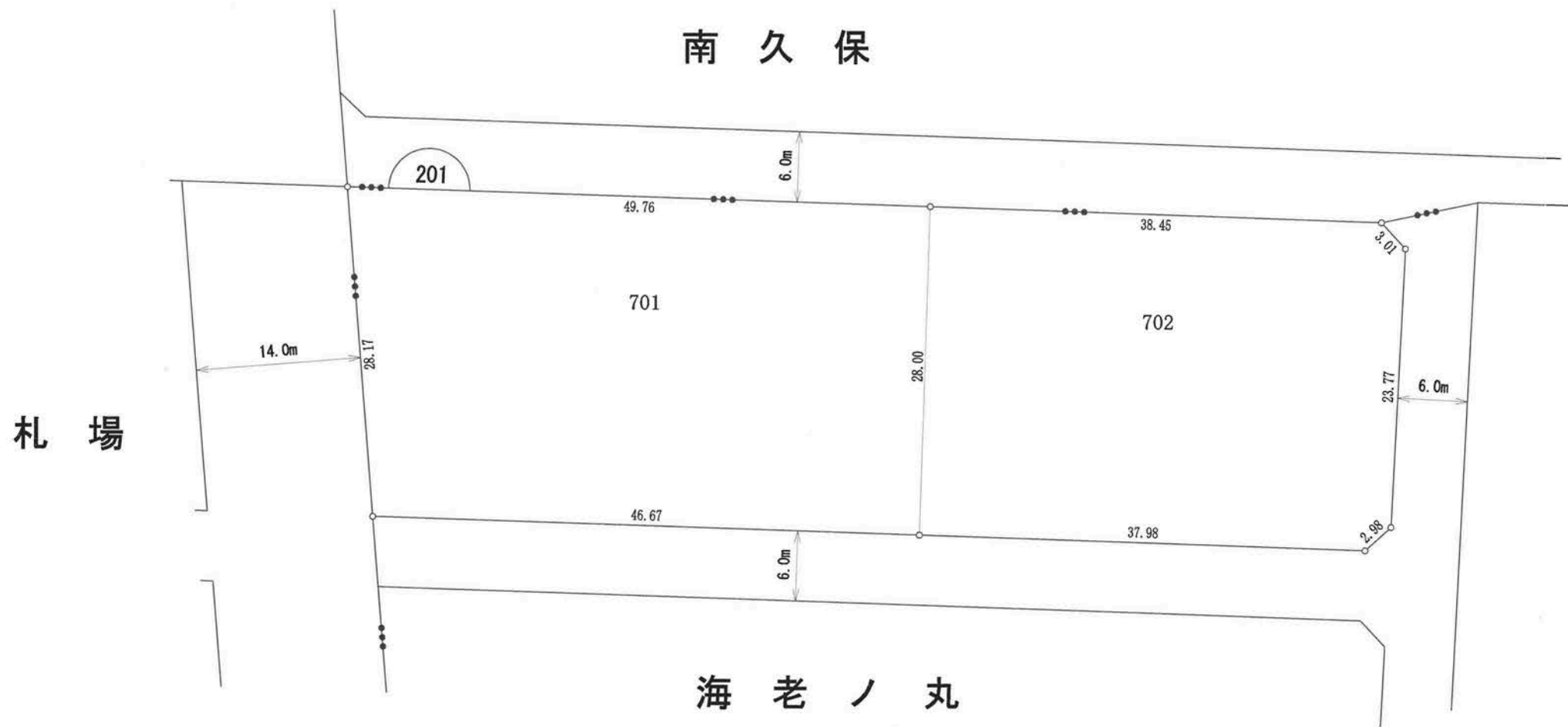


高知市 都市計画課

【留意事項】

- (1) 資料の記載内容は、換地処分時の状況を示したものであり、現況とは必ずしも一致しないことを十分に認識し、参考資料としてのみ利用してください。
- (2) 測量値は、当該区画整理事業施行時の測量方法によるものです。
- (3) 高知市は、この資料によって発生した直接又は間接の損失、損害等について一切の責任を負いません。

201街区



凡例	
地区界	—○—
町界	—●●●—
街区番号	⌒ 1 ⌒

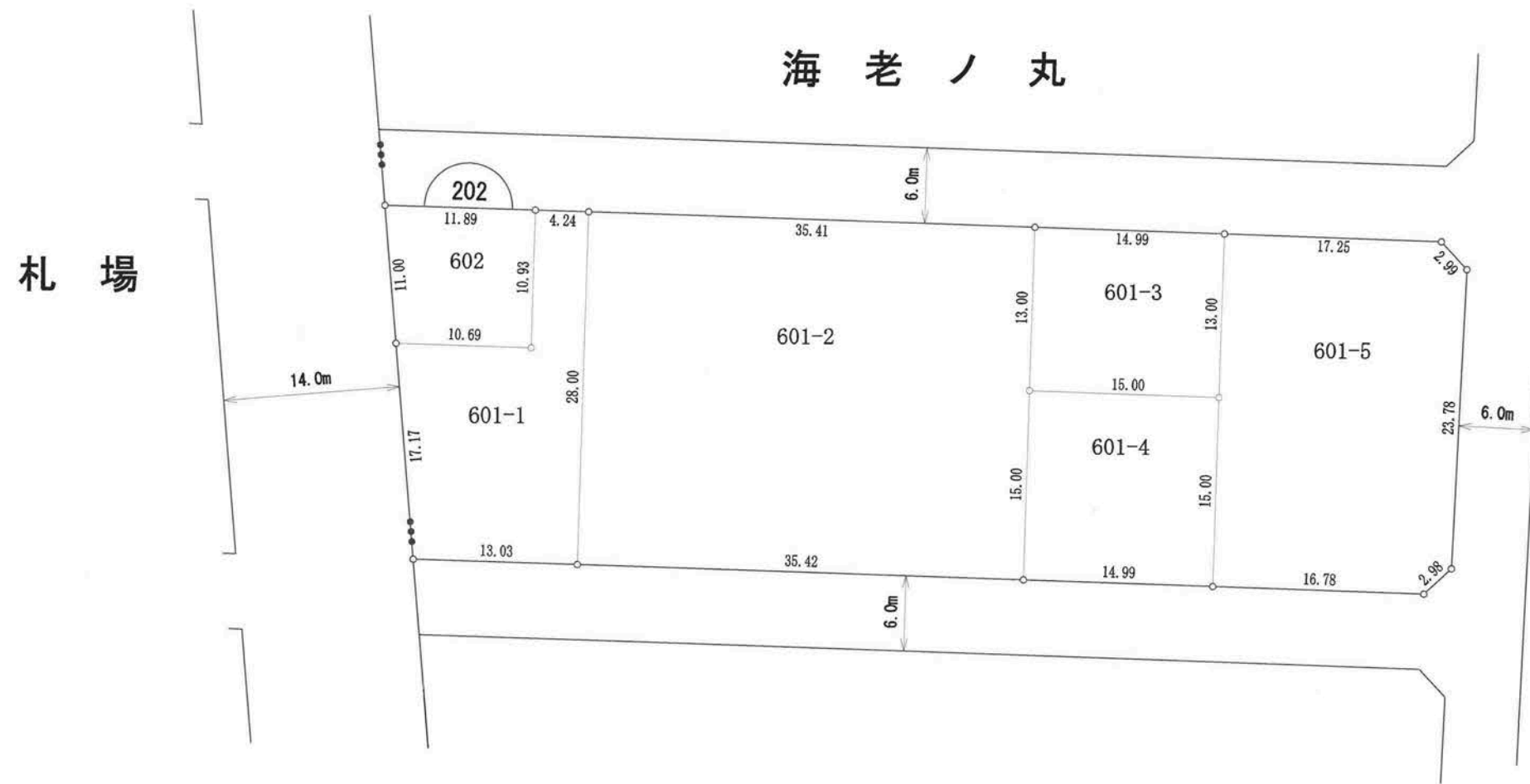
の部分があなたの換地です。

高知市 都市計画課

【留意事項】

- (1) 資料の記載内容は、換地処分時の状況を示したものであり、現況とは必ずしも一致しないことを十分に認識し、参考資料としてのみ利用してください。
- (2) 測量値は、当該区画整理事業施行時の測量方法によるものです。
- (3) 高知市は、この資料によって発生した直接又は間接の損失、損害等について一切の責任を負いません。

202街区



凡例	
地区界	—○—
町界	—●●●—
街区番号	⤴ 1 ⤵

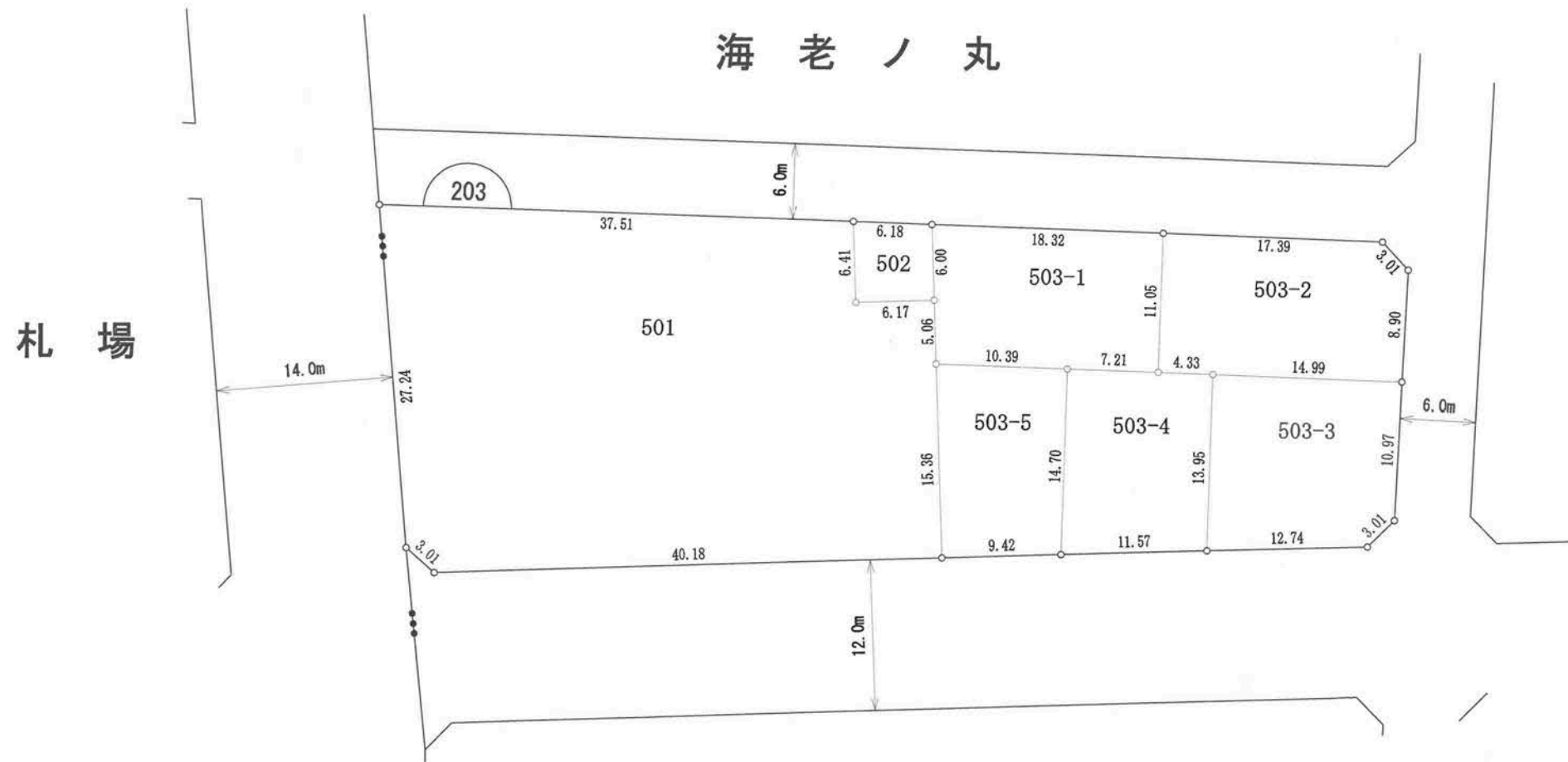
の部分があなたの換地です。

高知市 都市計画課

【留意事項】

- (1) 資料の記載内容は、換地処分時の状況を示したものであり、現況とは必ずしも一致しないことを十分に認識し、参考資料としてのみ利用してください。
- (2) 測量値は、当該区画整理事業施行時の測量方法によるものです。
- (3) 高知市は、この資料によって発生した直接又は間接の損失、損害等について一切の責任を負いません。

203街区



凡例	
地区界	—○—
町界	—●●●—
街区番号	⤴

の部分があなたの換地です。

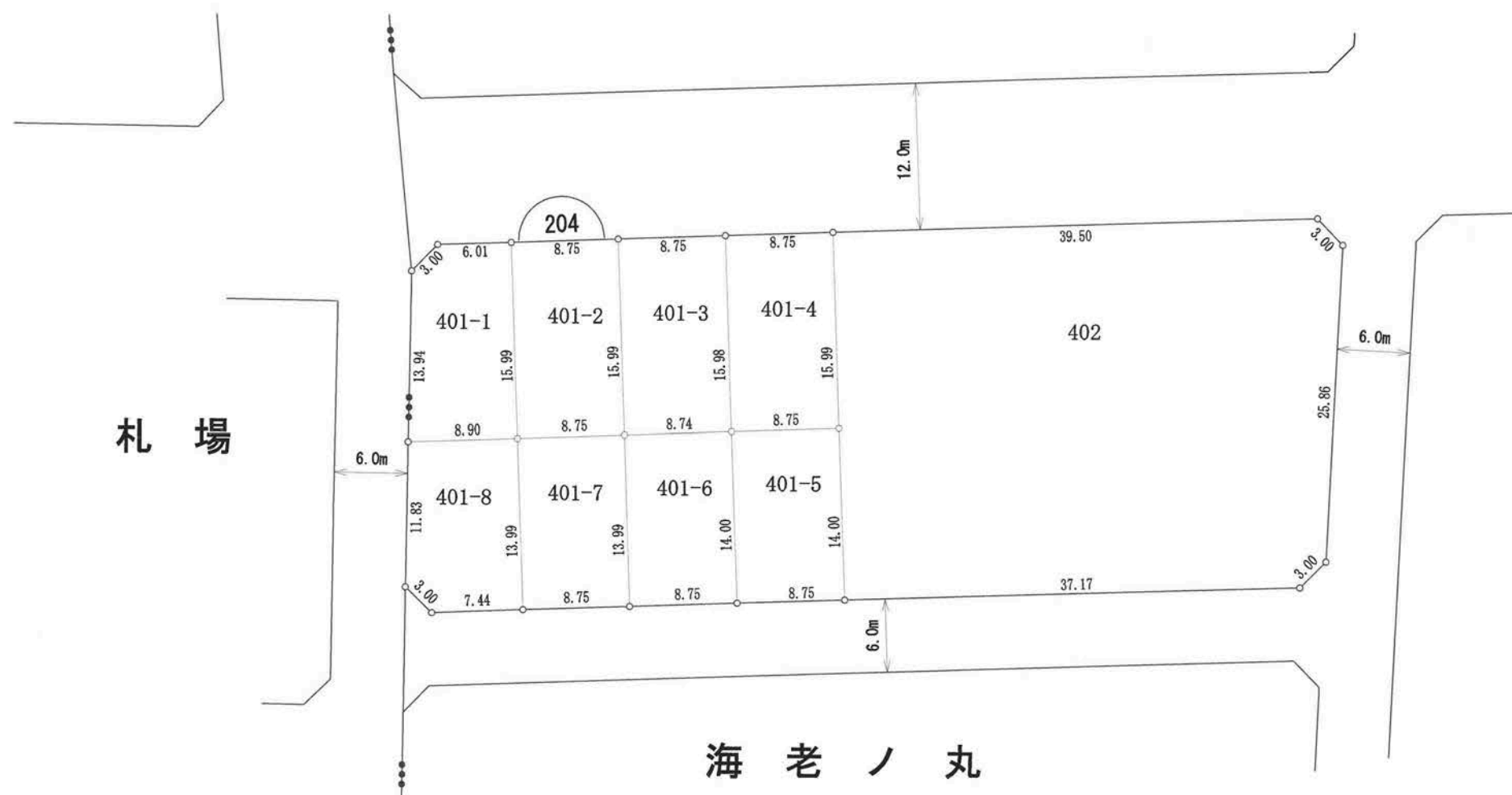


高知市 都市計画課

【留意事項】

- (1) 資料の記載内容は、換地処分時の状況を示したものであり、現況とは必ずしも一致しないことを十分に認識し、参考資料としてのみ利用してください。
- (2) 測量値は、当該区画整理事業施行時の測量方法によるものです。
- (3) 高知市は、この資料によって発生した直接又は間接の損失、損害等について一切の責任を負いません。

204街区



凡例	
地区界	—○—
町界	—●●—
街区番号	⌒ 1

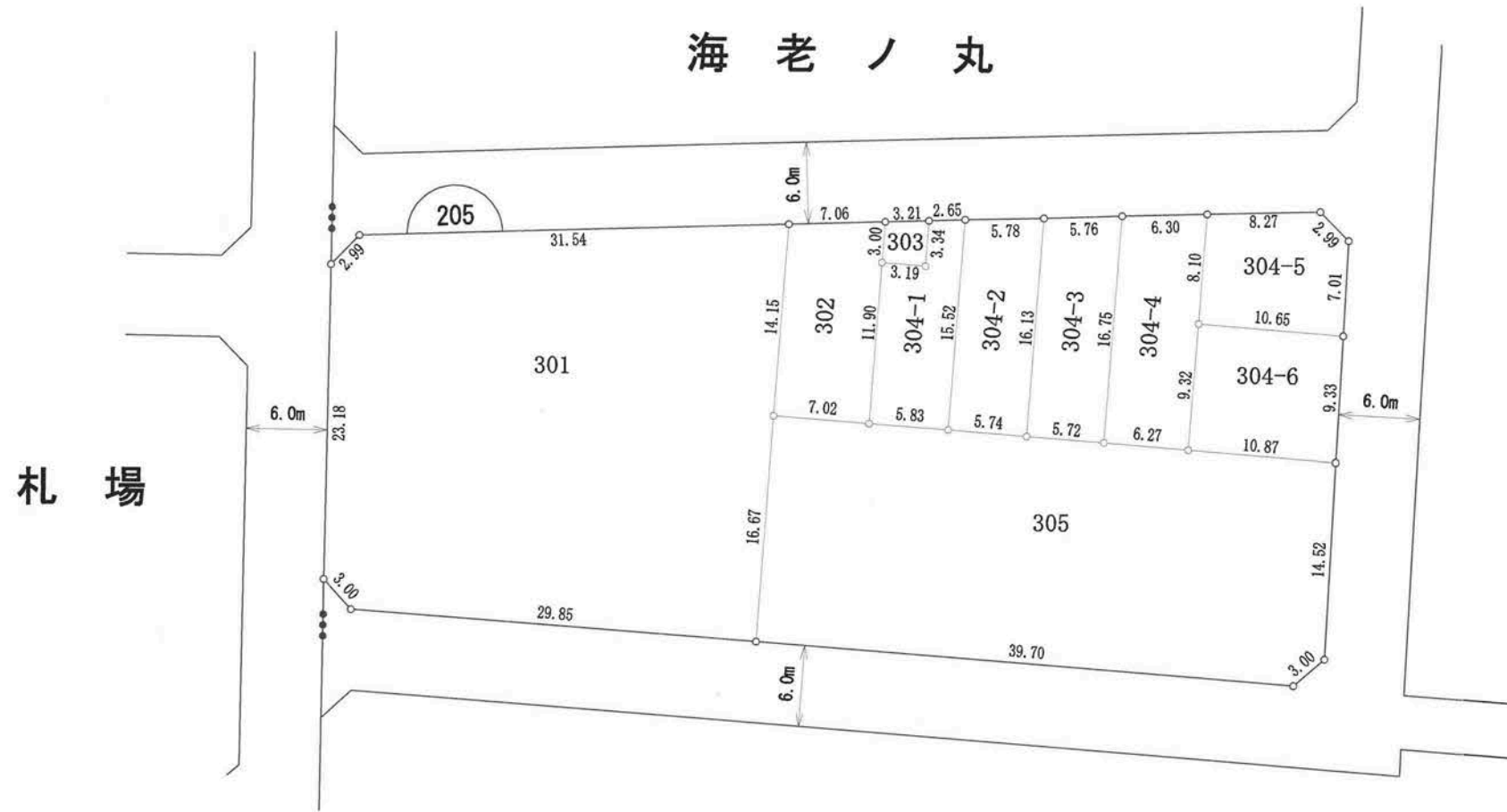
の部分があなたの換地です。

高知市 都市計画課

【留意事項】

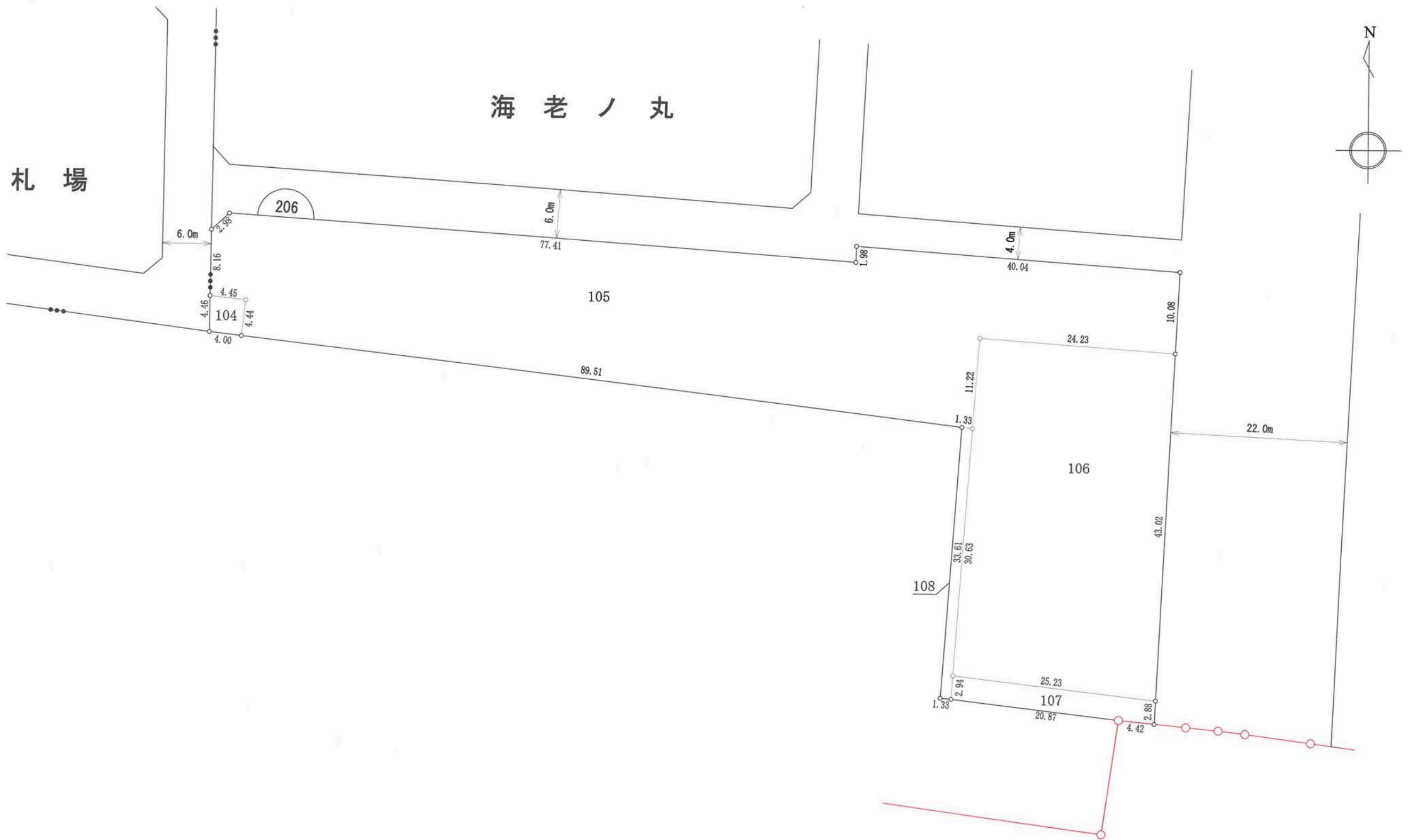
- (1) 資料の記載内容は、換地処分時の状況を示したものであり、現況とは必ずしも一致しないことを十分に認識し、参考資料としてのみ利用してください。
- (2) 測量値は、当該区画整理事業施行時の測量方法によるものです。
- (3) 高知市は、この資料によって発生した直接又は間接の損失、損害等について一切の責任を負いません。

205街区



凡例	
地区界	—○—
町界	—●●—
街区番号	⌒ 1 ⌒

の部分があなたの換地です。



高知市 都市計画課

**【留意事項】**

(1) 資料の記載内容は、換地処分時の状況を示したものであり、現況とは必ずしも一致しないことを十分に認識し、参考資料としてのみ利用してください。

(2) 測量値は、当該区画整理事業施行時の測量方法によるものです。

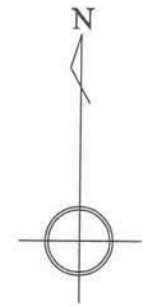
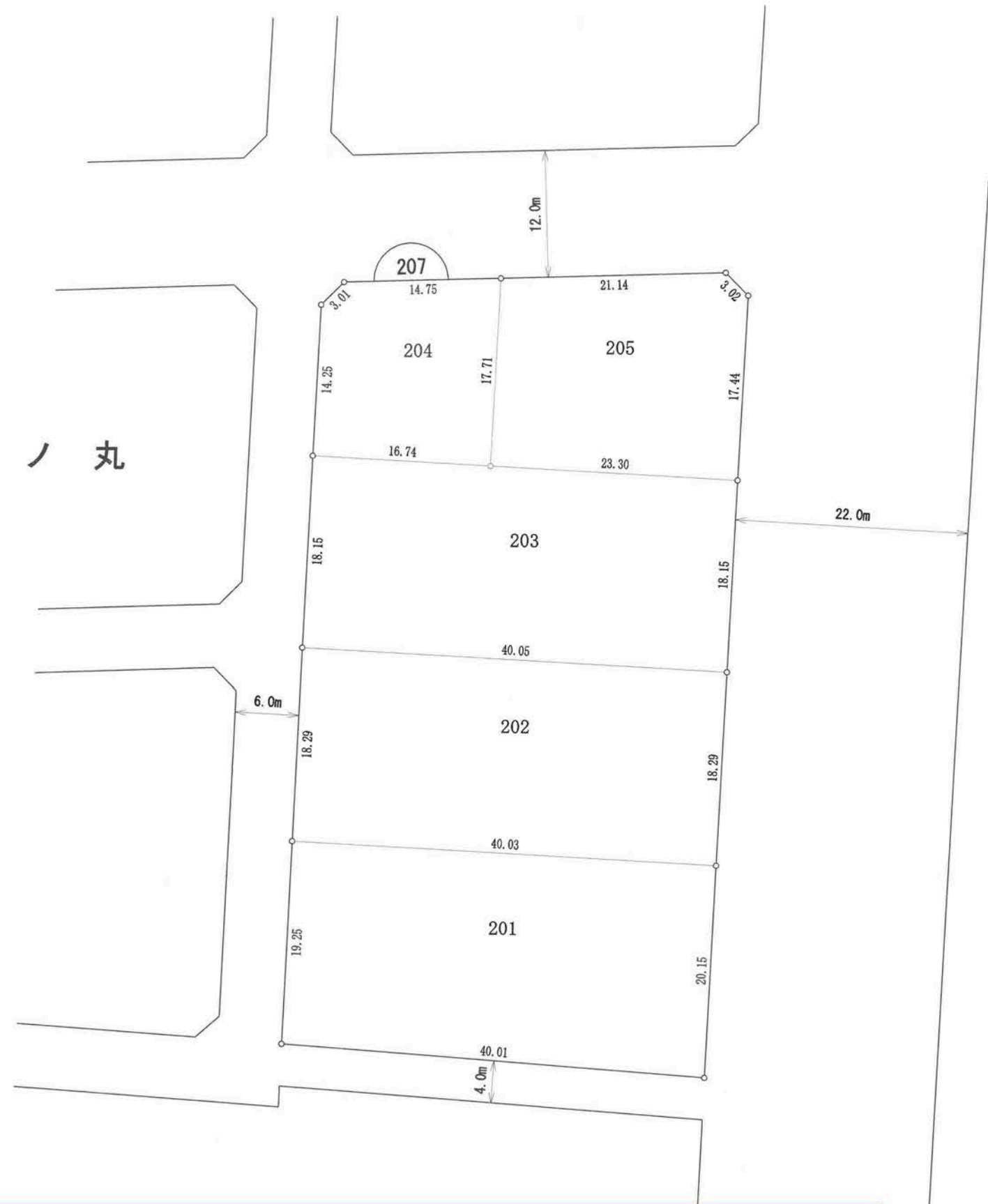
(3) 高知市は、この資料によって発生した直接又は間接の損失、損害等について一切の責任を負いません。

凡例	
地区界	—○—
町界	—●●—
街区番号	⌒ 1 ⌒

の部分があなたの換地です。



海老ノ丸



高知市 都市計画課

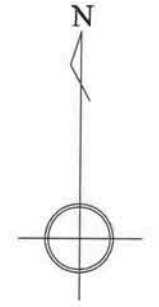
**【留意事項】**  
 (1) 資料の記載内容は、換地処分時の状況を示したものであり、現況とは必ずしも一致しないことを十分に認識し、参考資料としてのみ利用してください。  
 (2) 測量値は、当該区画整理事業施行時の測量方法によるものです。  
 (3) 高知市は、この資料によって発生した直接又は間接の損失、損害等について一切の責任を負いません。

凡例	
地区界	—○—
町界	—●—
街区番号	⌒ 1 ⌒

の部分があなたの換地です。

南久保

海老ノ丸



高知市 都市計画課

**【留意事項】**  
 (1) 資料の記載内容は、換地処分時の状況を示したものであり、現況とは必ずしも一致しないことを十分に認識し、参考資料としてのみ利用してください。  
 (2) 測量値は、当該区画整理事業施行時の測量方法によるものです。  
 (3) 高知市は、この資料によって発生した直接又は間接の損失、損害等について一切の責任を負いません。

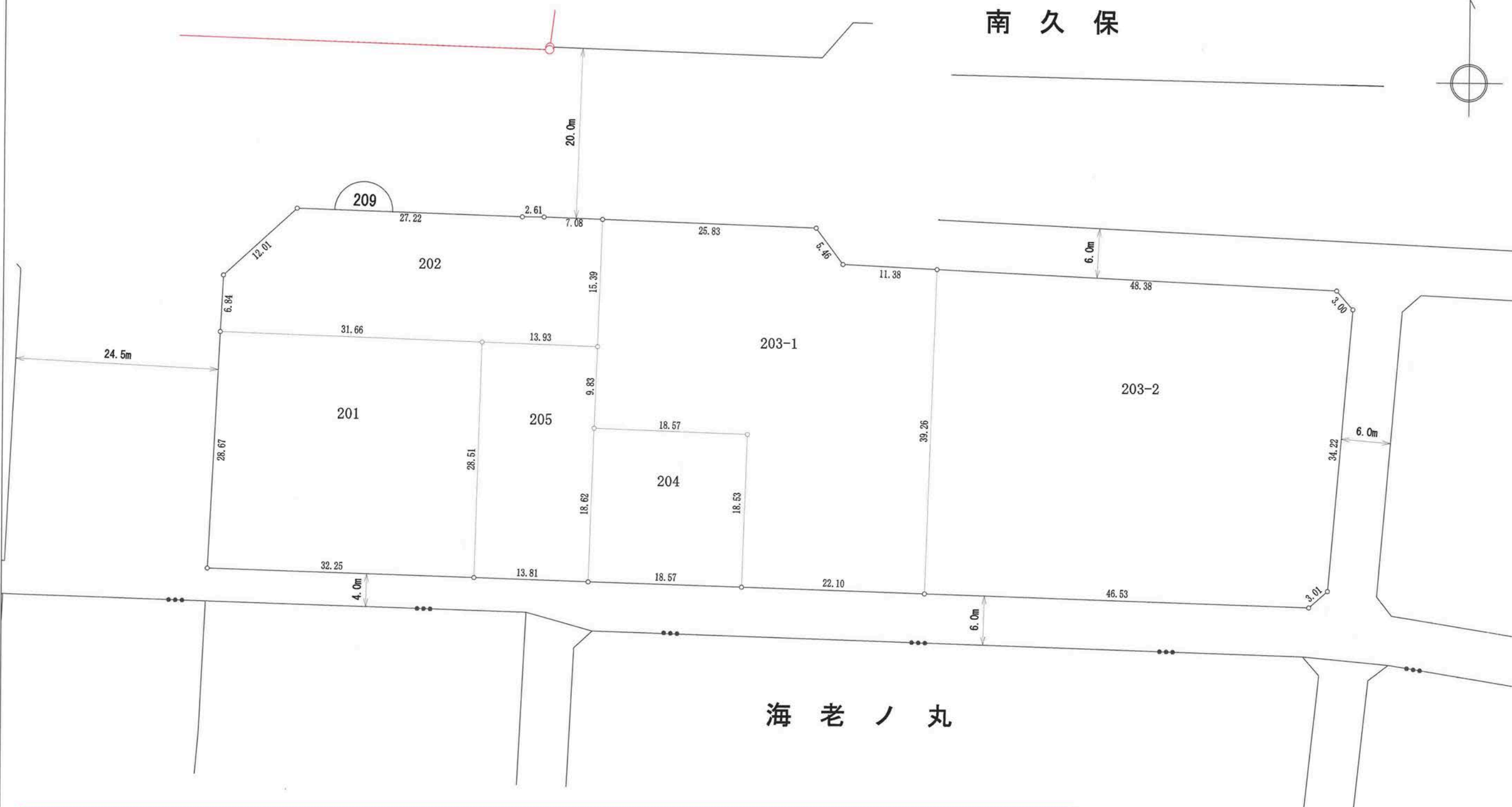
凡例	
地区界	—○—
町界	—●●●—
街区番号	⌒ 1

の部分があなたの換地です。



南久保

海老ノ丸



高知市 都市計画課

**【留意事項】**

(1) 資料の記載内容は、換地処分時の状況を示したものであり、現況とは必ずしも一致しないことを十分に認識し、参考資料としてのみ利用してください。

(2) 測量値は、当該区画整理事業施行時の測量方法によるものです。

(3) 高知市は、この資料によって発生した直接又は間接の損失、損害等について一切の責任を負いません。

凡例	
地区界	—○—
町界	—●●●—
街区番号	⌒ 1 ⌒

の部分があなたの換地です。

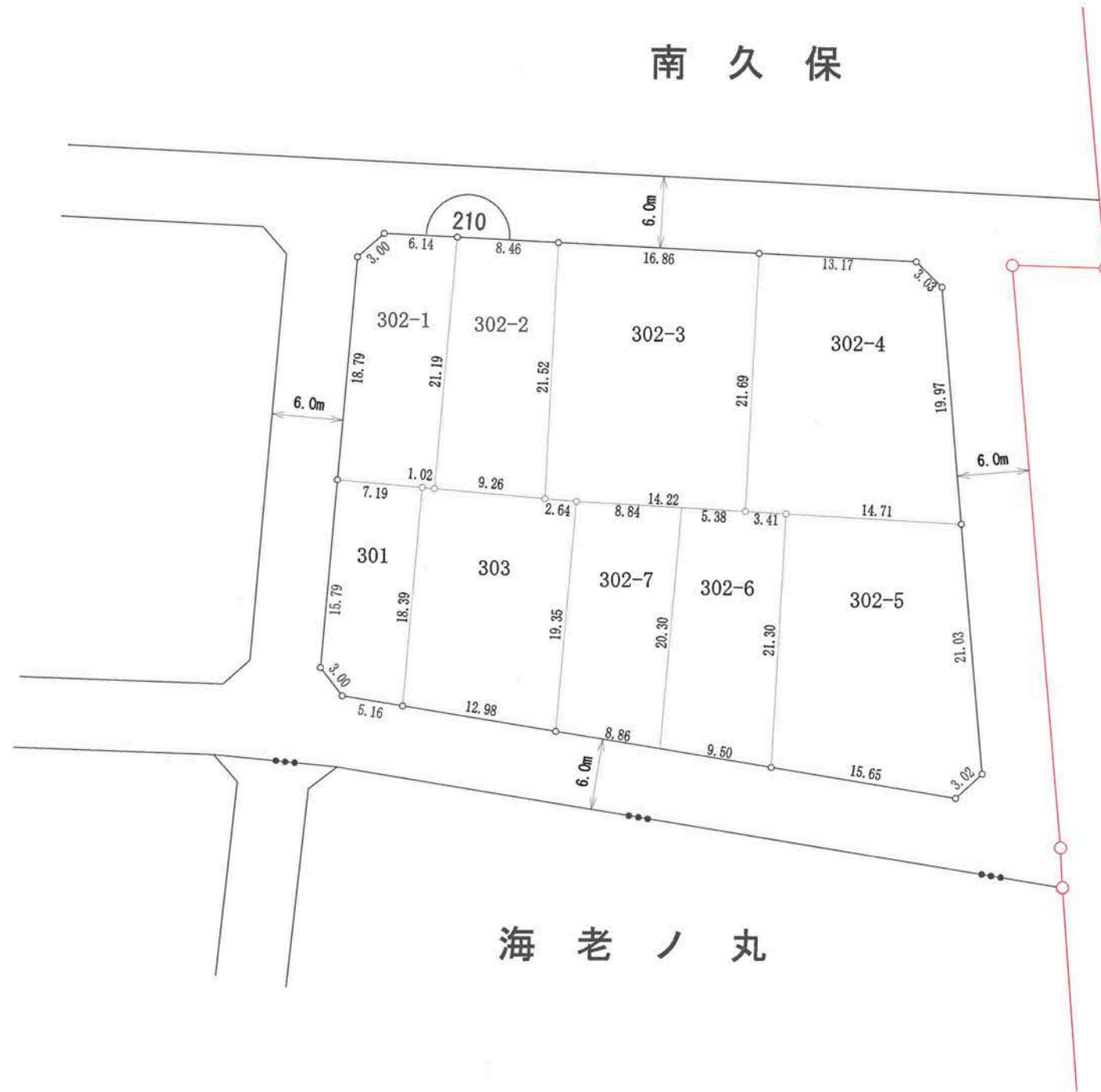


高知市 都市計画課

【留意事項】

- (1) 資料の記載内容は、換地処分時の状況を示したものであり、現況とは必ずしも一致しないことを十分に認識し、参考資料としてのみ利用してください。
- (2) 測量値は、当該区画整理事業施行時の測量方法によるものです。
- (3) 高知市は、この資料によって発生した直接又は間接の損失、損害等について一切の責任を負いません。

210街区



凡例	
地区界	—○—
町界	—●●—
街区番号	⊖ 1

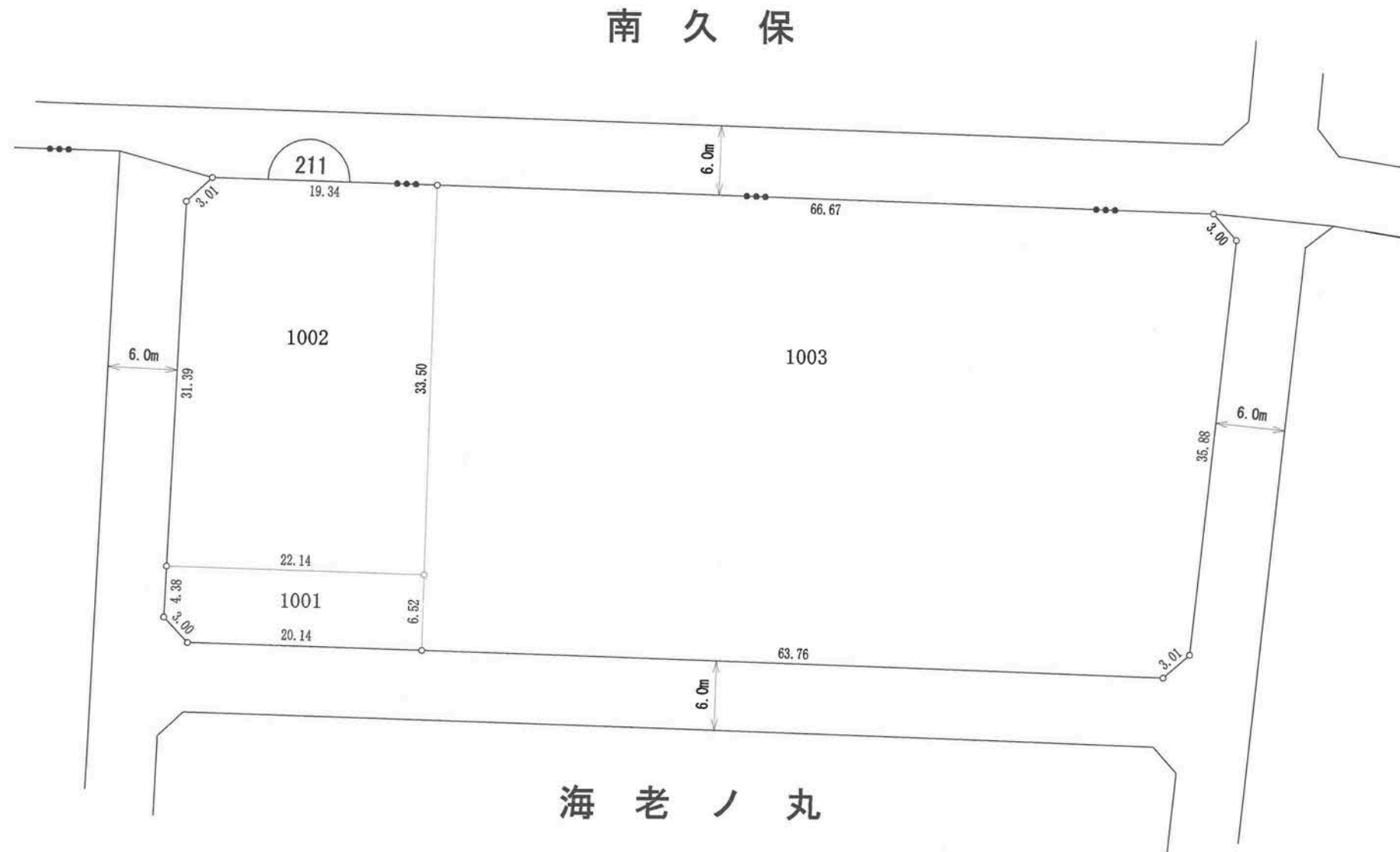
の部分があなたの換地です。

高知市 都市計画課

【留意事項】

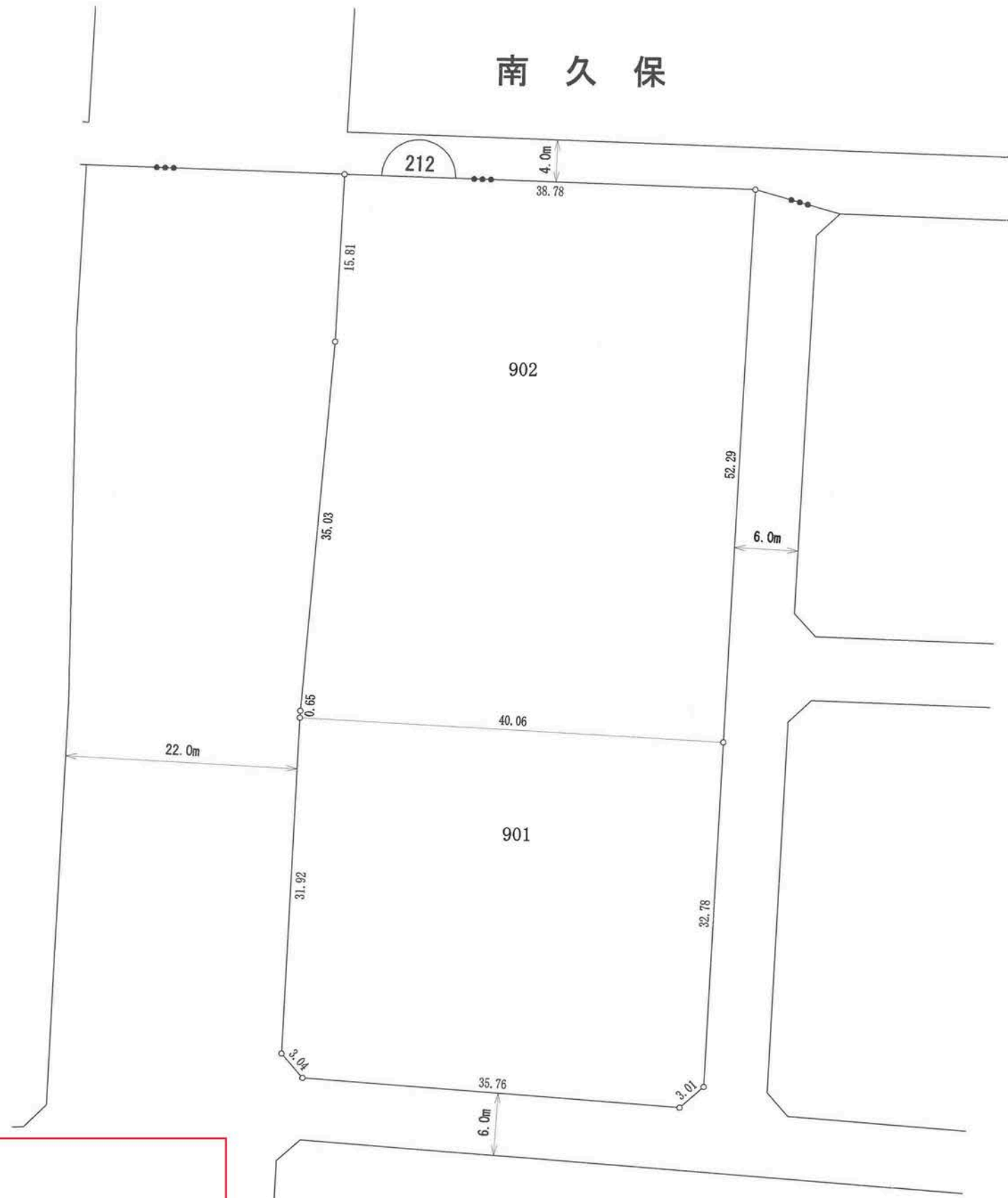
- (1) 資料の記載内容は、換地処分時の状況を示したものであり、現況とは必ずしも一致しないことを十分に認識し、参考資料としてのみ利用してください。
- (2) 測量値は、当該区画整理事業施行時の測量方法によるものです。
- (3) 高知市は、この資料によって発生した直接又は間接の損失、損害等について一切の責任を負いません。

211街区



凡例	
地区界	—○—
町界	—●●●—
街区番号	⌒ 1

の部分があなたの換地です。



高知市 都市計画課

【留意事項】

- (1) 資料の記載内容は、換地処分時の状況を示したものであり、現況とは必ずしも一致しないことを十分に認識し、参考資料としてのみ利用してください。
- (2) 測量値は、当該区画整理事業施行時の測量方法によるものです。
- (3) 高知市は、この資料によって発生した直接又は間接の損失、損害等について一切の責任を負いません。

凡例	
地区界	—○—
町界	—●●●—
街区番号	⌒ 1 ⌒

の部分があなたの換地です。

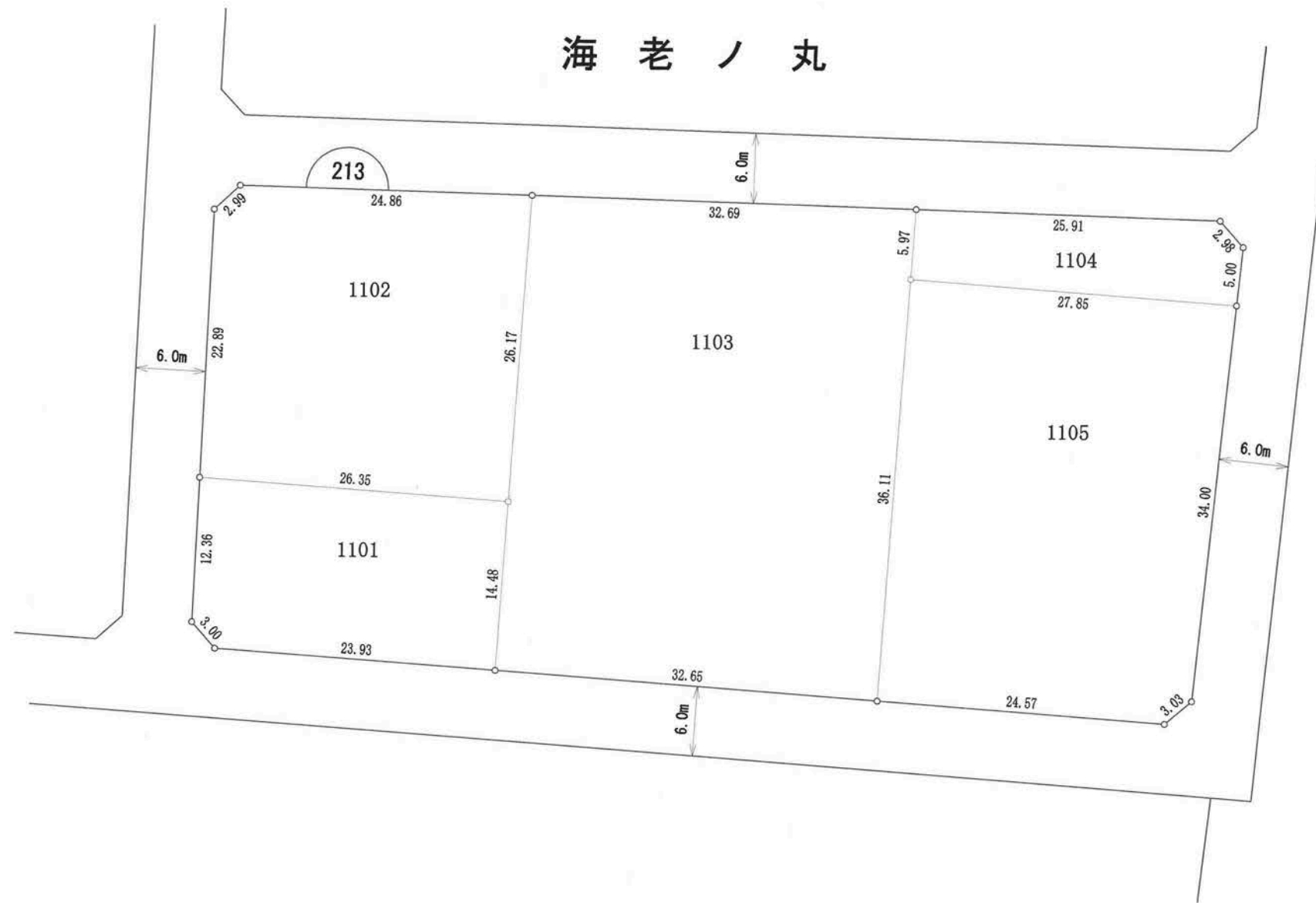


高知市 都市計画課

【留意事項】

- (1) 資料の記載内容は、換地処分時の状況を示したものであり、現況とは必ずしも一致しないことを十分に認識し、参考資料としてのみ利用してください。
- (2) 測量値は、当該区画整理事業施行時の測量方法によるものです。
- (3) 高知市は、この資料によって発生した直接又は間接の損失、損害等について一切の責任を負いません。

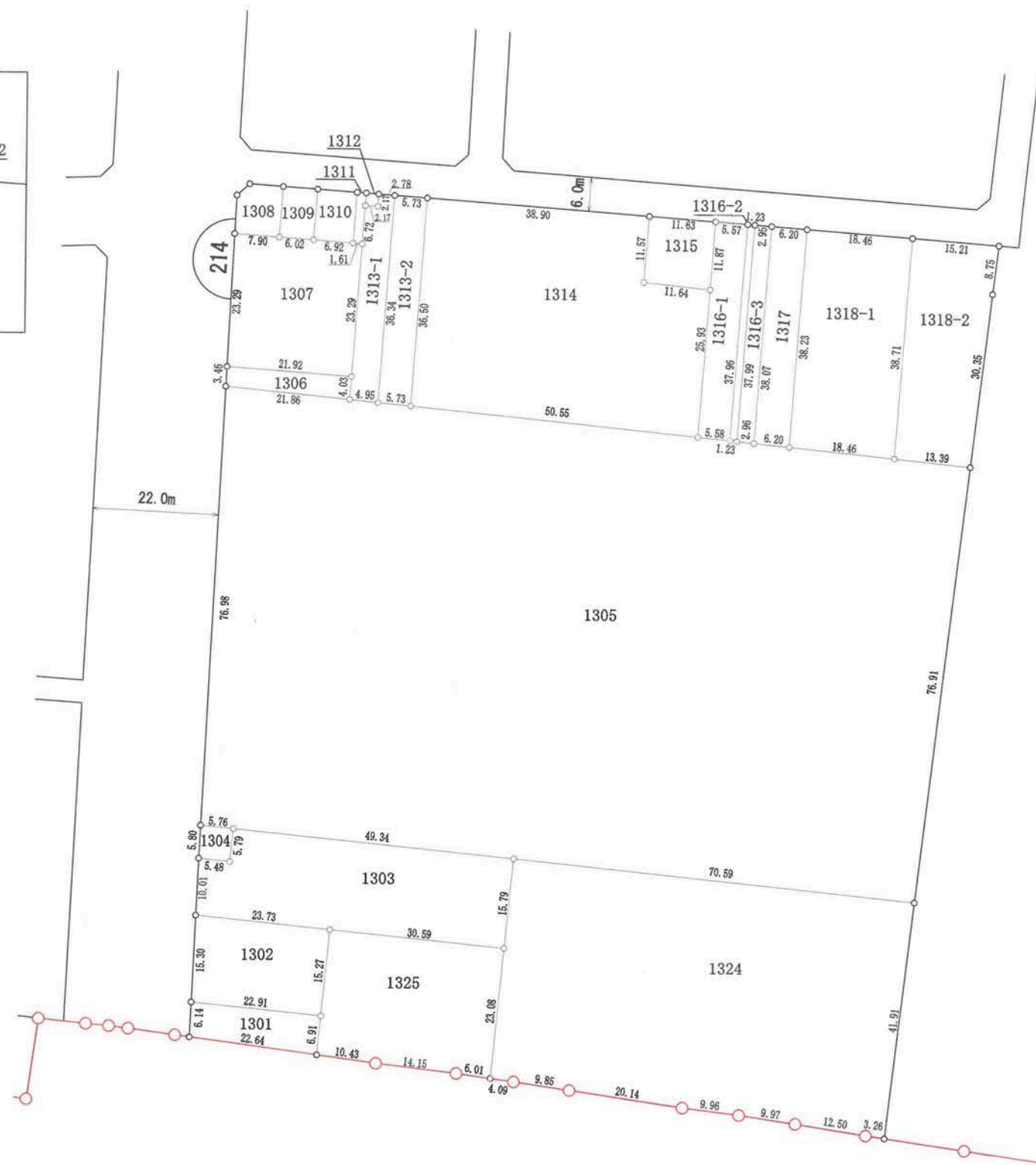
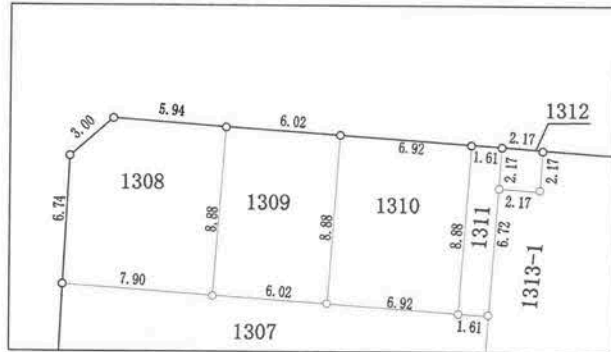
213街区



凡例	
地区界	—○—
町界	—●●●—
街区番号	⌒ 1 ⌒

の部分があなたの換地です。

拡大図  
縮尺1:400



海老ノ丸

高知市 都市計画課

【留意事項】

- (1) 資料の記載内容は、換地処分時の状況を示したものであり、現況とは必ずしも一致しないことを十分に認識し、参考資料としてのみ利用してください。
- (2) 測量値は、当該区画整理事業施行時の測量方法によるものです。
- (3) 高知市は、この資料によって発生した直接又は間接の損失、損害等について一切の責任を負いません。

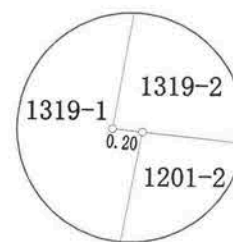
凡例	
地区界	—○—
町界	—●●—
街区番号	⌒ 1 ⌒

の部分があなたの換地です。

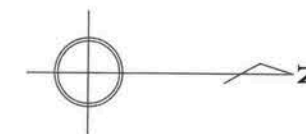
高知市 都市計画課

**【留意事項】**

- (1) 資料の記載内容は、換地処分時の状況を示したものであり、現況とは必ずしも一致しないことを十分に認識し、参考資料としてのみ利用してください。
- (2) 測量値は、当該区画整理事業施行時の測量方法によるものです。
- (3) 高知市は、この資料によって発生した直接又は間接の損失、損害等について一切の責任を負いません。

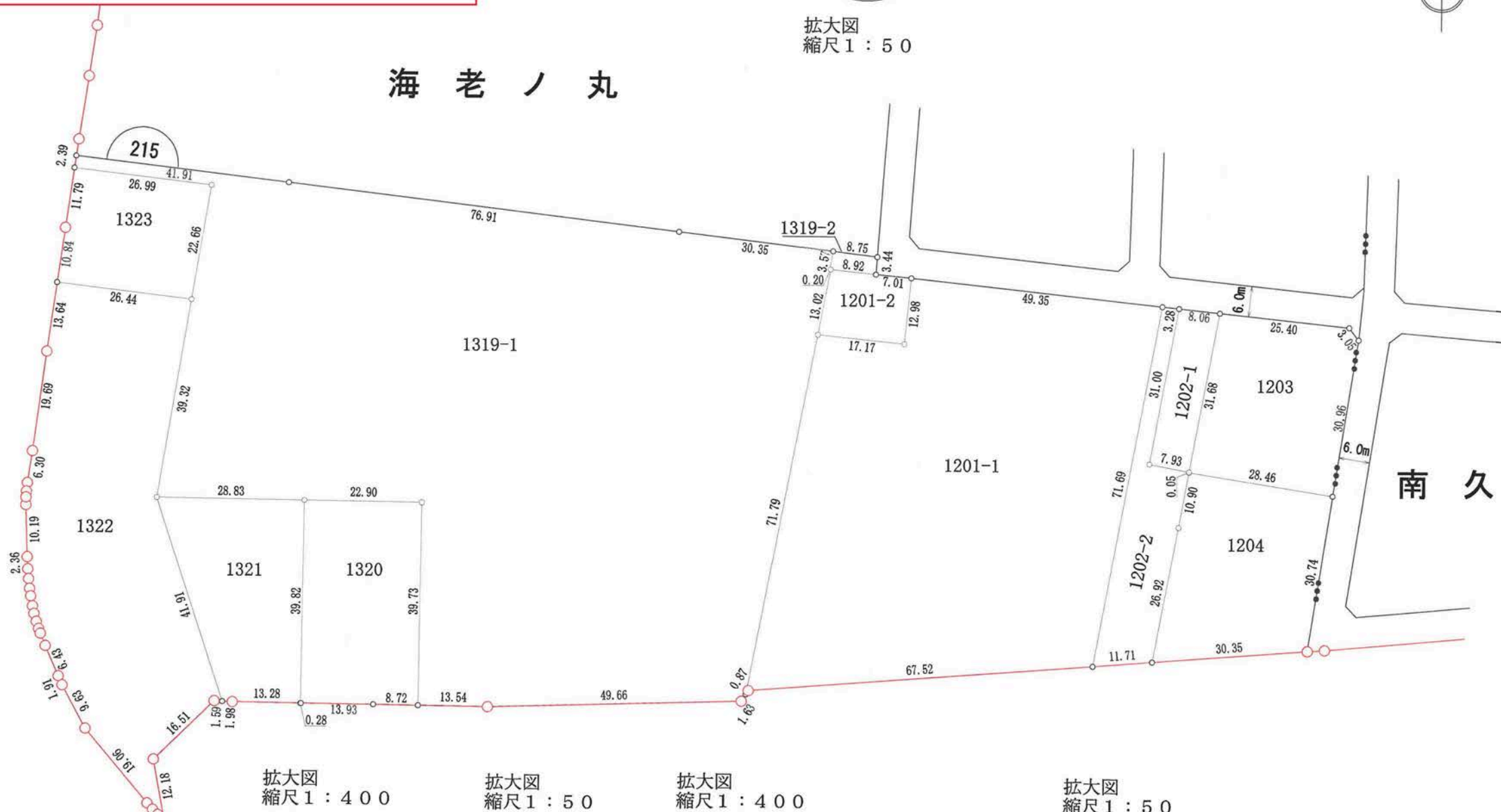



拡大図  
縮尺1:50

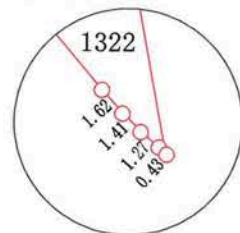


## 海老ノ丸

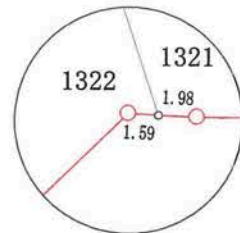
拡大図  
縮尺1:500



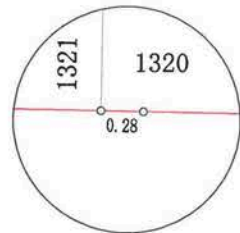
拡大図  
縮尺1:400



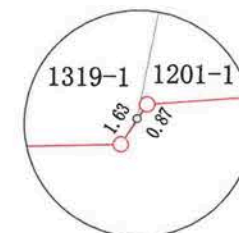
拡大図  
縮尺1:400



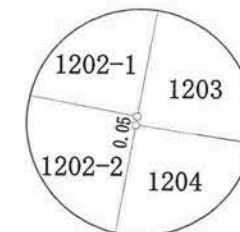
拡大図  
縮尺1:50



拡大図  
縮尺1:400



拡大図  
縮尺1:50



凡例	
地区界	—○—
町界	—●●—
街区番号	⌒

の部分があなたの換地です。

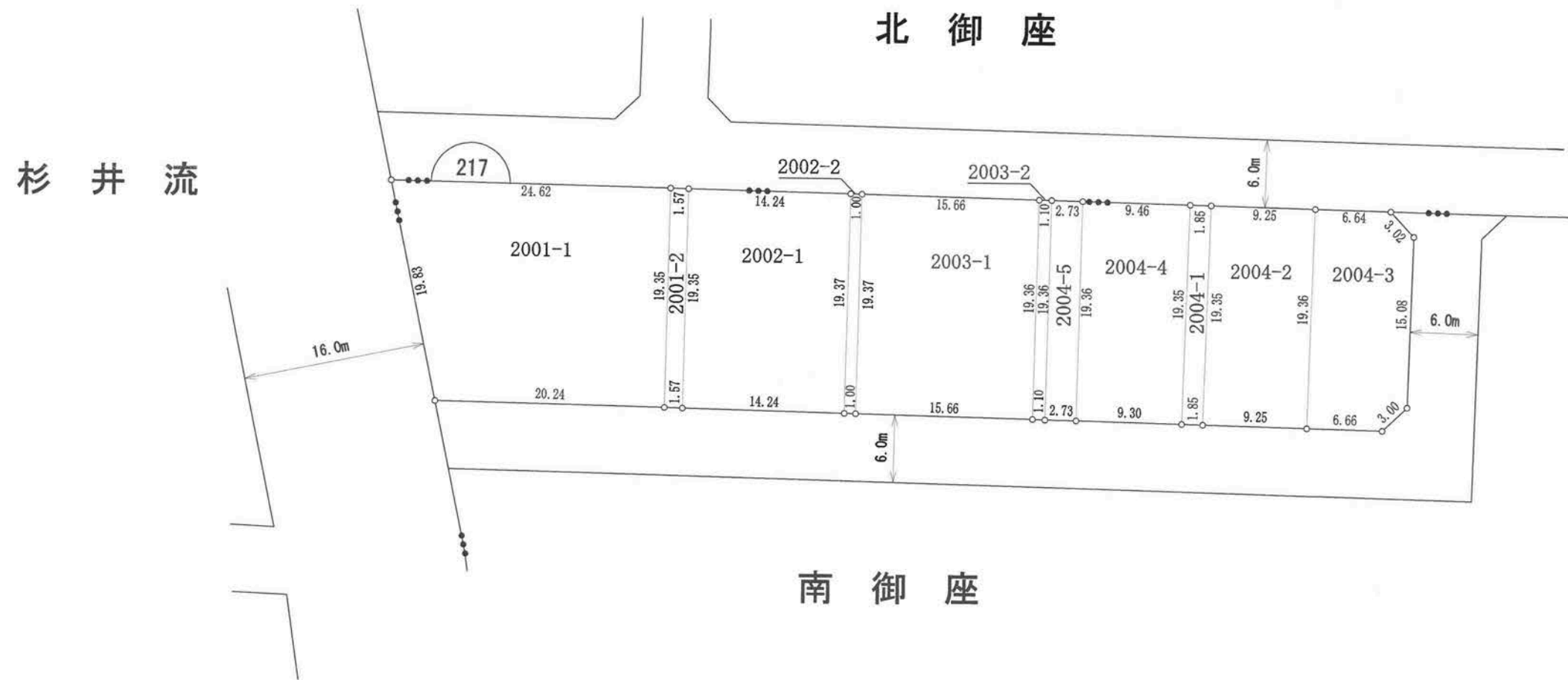


高知市 都市計画課

【留意事項】

- (1) 資料の記載内容は、換地処分時の状況を示したものであり、現況とは必ずしも一致しないことを十分に認識し、参考資料としてのみ利用してください。
- (2) 測量値は、当該区画整理事業施行時の測量方法によるものです。
- (3) 高知市は、この資料によって発生した直接又は間接の損失、損害等について一切の責任を負いません。

217街区



凡例	
地区界	—○—
町界	—●●●—
街区番号	⌒ 1 ⌒

の部分があなたの換地です。