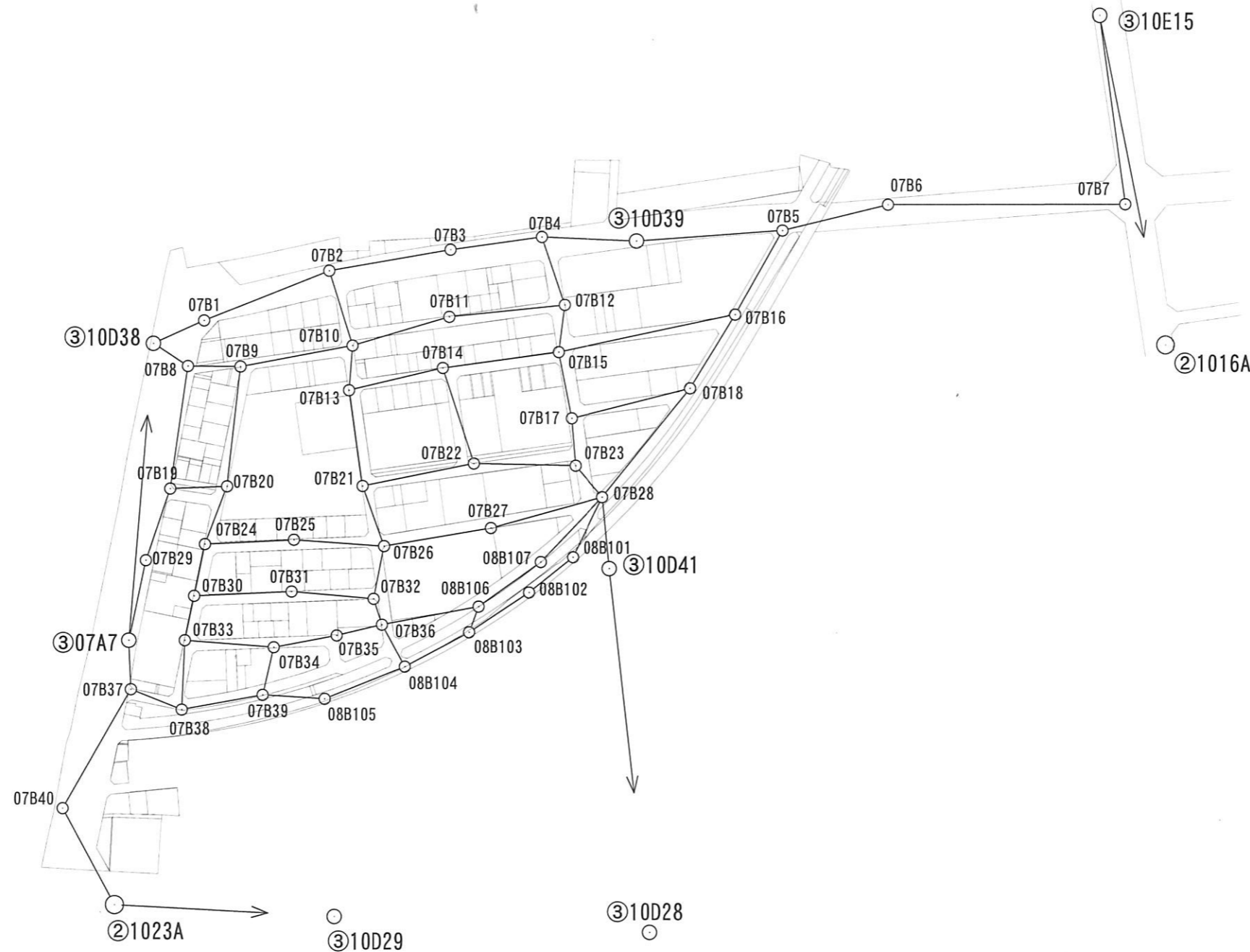
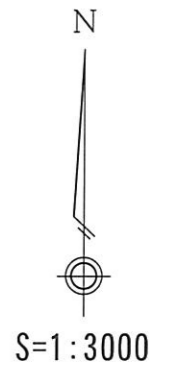


平成19年度 高知駅周辺土地区画整理事業  
 4級基準点測量 網図  
 高知市高知駅周辺地区



高知市 都市計画課

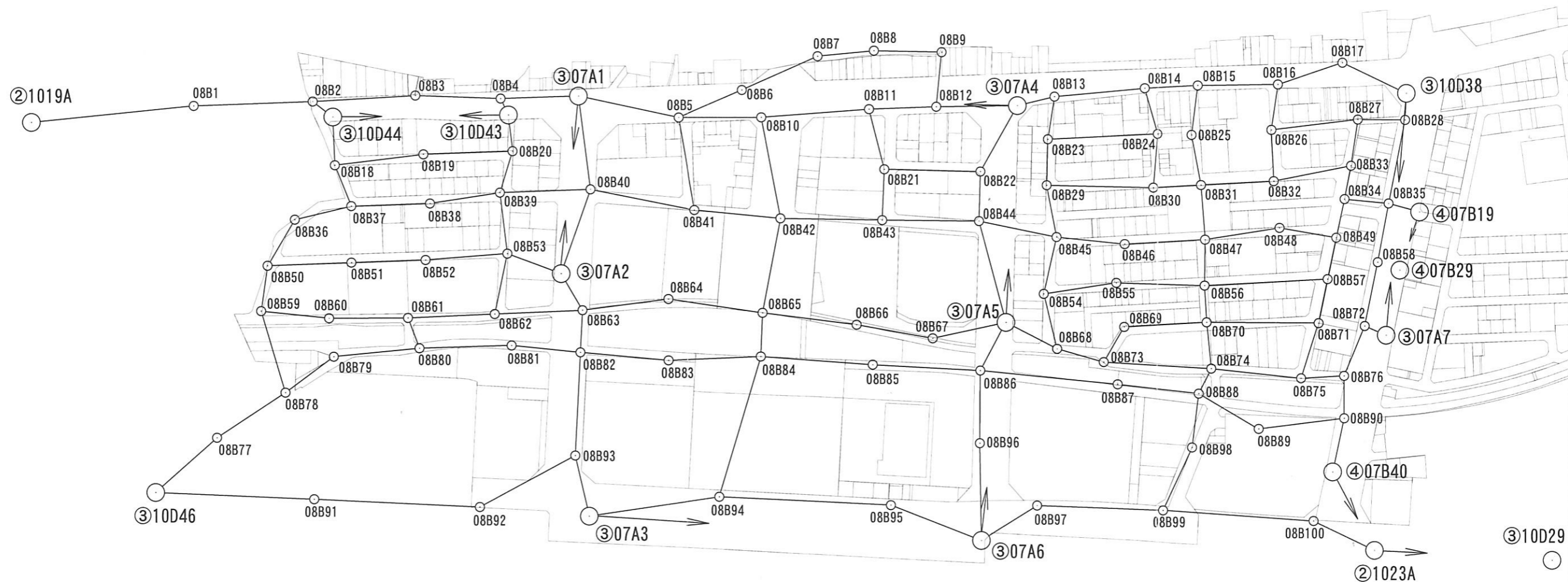
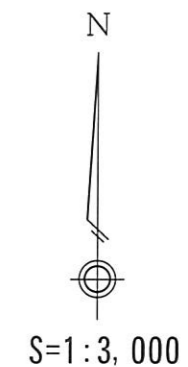
【留意事項】

- (1) 換地処分当時の測量成果を保証するものではありません。参考資料としてのみ利用してください。
- (2) 測量値は、当該区画整理事業施行時の測量方法によるものです。
- (3) 高知市は、この資料によって発生した直接又は間接の損失、損害等について一切の責任を負いません。

「この測量成果は、国土地理院長の助言をうけて得たものである（助言番号）平19 四 公第31号」

作業年度	作業種類	座標系	測量計画機関	測量作業機関
平成19年度	4級基準点	IV	高知市	玉野総合コンサルタント株式会社

平成20年度 高知駅周辺土地区画整理事業  
4級基準点測量 網図  
高知市高知駅周辺地区



高知市 都市計画課

【留意事項】

- (1) 換地処分当時の測量成果を保証するものではありません。参考資料としてのみ利用してください。
- (2) 測量値は、当該区画整理事業施行時の測量方法によるものです。
- (3) 高知市は、この資料によって発生した直接又は間接の損失、損害等について一切の責任を負いません。

「この測量成果は、国土地理院長の助言をうけて得たものである（助言番号）平20 四 公第44号」

作業年度	作業種類	座標系	測量計画機関	測量作業機関
平成20年度	4級基準点	IV	高知市	玉野総合コンサルタント株式会社

## 座 標 リ ス ト

測 点	X 座 標	Y 座 標
21016:1016A	63065.773	5044.739
21019:1019A	63045.670	3560.902
21023:1023A	62757.673	4467.657
9028:10D28	62742.721	4761.691
9029:10D29	62751.194	4587.834
9038:10D38	63066.048	4488.794
9039:10D39	63122.400	4754.161
9040:10D40	62936.317	5065.886
9041:10D41	62942.434	4739.414
9042:10D42	63078.400	4248.039
9043:10D43	63050.945	3882.322
9044:10D44	63049.513	3764.149
9046:10D46	62795.995	3645.114
9015:10E15	63246.176	5008.051
9901:07A1	63063.783	3929.742
9902:07A2	62943.939	3918.129
9903:07A3	62780.144	3937.422
9904:07A4	63057.457	4226.078
9905:07A5	62911.292	4218.533
9906:07A6	62764.096	4202.027
9907:07A7	62902.833	4475.435
8001:07B1	63078.575	4516.428
8002:07B2	63105.903	4584.865
8003:07B3	63117.591	4651.697
8004:07B4	63124.619	4701.776
8005:07B5	63128.306	4833.866
8006:07B6	63142.492	4891.828
8007:07B7	63142.905	5022.447
8008:07B8	63053.495	4507.638
8009:07B9	63053.287	4536.249
8010:07B10	63064.899	4597.761

測 点	X 座 標	Y 座 標
8011:07B11	63080.776	4651.062
8012:07B12	63087.302	4714.513
8013:07B13	63040.325	4595.920
8014:07B14	63052.661	4647.425
8015:07B15	63061.468	4711.226
8016:07B16	63082.181	4808.092
8017:07B17	63025.012	4718.445
8018:07B18	63041.554	4783.492
8019:07B19	62986.133	4497.994
8020:07B20	62987.485	4528.997
8021:07B21	62987.735	4603.295
8022:07B22	63000.193	4664.573
8023:07B23	62999.045	4720.596
8024:07B24	62955.701	4516.941
8025:07B25	62958.046	4565.685
8026:07B26	62954.640	4615.139
8027:07B27	62964.741	4674.075
8028:07B28	62981.768	4735.567
8029:07B29	62946.794	4484.711
8030:07B30	62927.161	4511.087
8031:07B31	62929.595	4564.328
8032:07B32	62925.707	4609.419
8033:07B33	62902.795	4506.086
8034:07B34	62898.955	4554.540
8035:07B35	62905.508	4589.132
8036:07B36	62911.479	4614.074
8037:07B37	62875.850	4476.566
8038:07B38	62864.731	4504.394
8039:07B39	62872.881	4548.526
8040:07B40	62810.616	4439.202
8101:08B1	63056.882	3670.628

測 点	X 座 標	Y 座 標
8102:08B2	63059.913	3750.704
8103:08B3	63063.945	3819.614
8104:08B4	63061.945	3877.050
8105:08B5	63049.404	3997.488
8106:08B6	63067.966	4040.101
8107:08B7	63090.699	4091.165
8108:08B8	63094.445	4128.843
8109:08B9	63093.526	4174.561
8110:08B10	63049.521	4053.206
8111:08B11	63055.092	4125.626
8112:08B12	63056.702	4171.020
8113:08B13	63063.607	4251.282
8114:08B14	63069.281	4311.909
8115:08B15	63071.224	4347.824
8116:08B16	63071.996	4401.728
8117:08B17	63086.630	4445.219
8118:08B18	63016.917	3765.516
8119:08B19	63024.323	3825.097
8120:08B20	63026.540	3885.159
8121:08B21	63014.569	4135.969
8122:08B22	63012.975	4200.988
8123:08B23	63034.835	4246.776
8124:08B24	63038.550	4320.721
8125:08B25	63037.930	4343.713
8126:08B26	63041.404	4397.341
8127:08B27	63048.410	4455.841
8128:08B28	63048.103	4488.094
8129:08B29	63003.844	4245.996
8130:08B30	63002.348	4317.797
8131:08B31	63004.166	4350.135
8132:08B32	63006.846	4399.048

