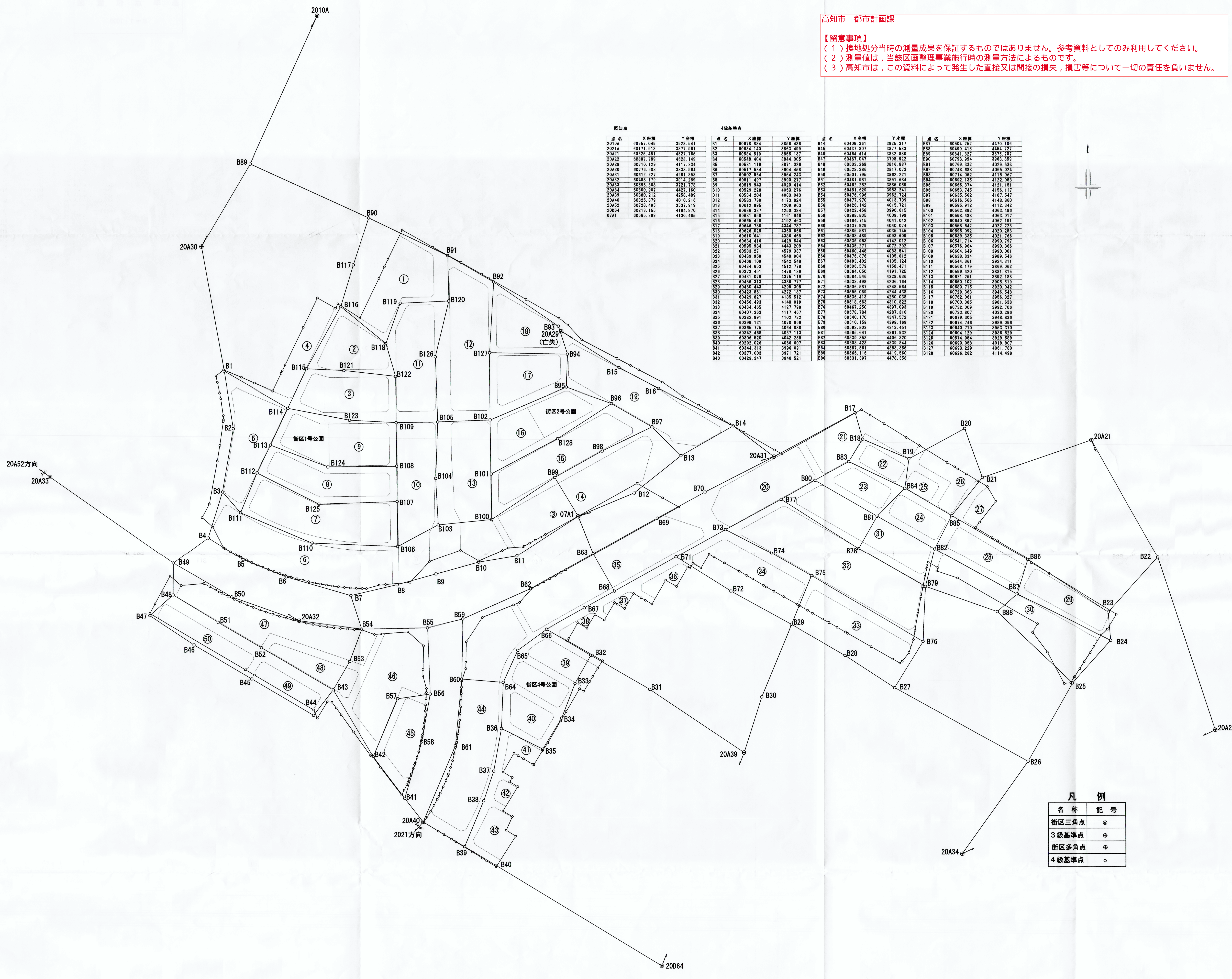


高知市 都市計画課

【留意事項】

- (1) 換地処分当時の測量成果を保証するものではありません。参考資料としてのみ利用してください。
- (2) 測量値は、当該区画整理事業施行時の測量方法によるものです。
- (3) 高知市は、この資料によって発生した直接又は間接の損失、損害等について一切の責任を負いません。

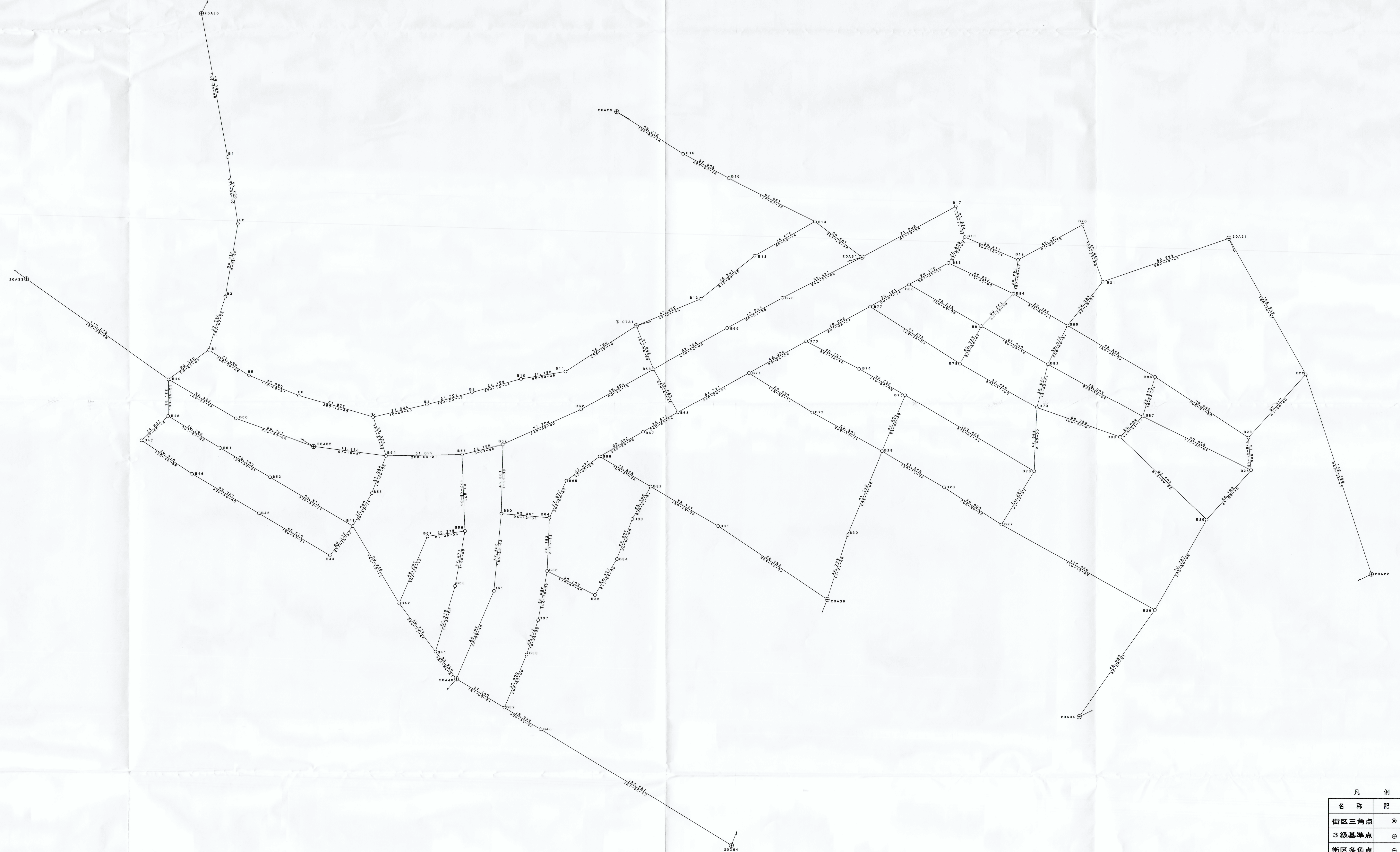
既知点			4級基準点			既知点			4級基準点		
点名	X座標	Y座標	点名	X座標	Y座標	点名	X座標	Y座標	点名	X座標	Y座標
2010A	60957.049	3925.541	B1	60679.884	3856.488	B44	60409.361	3925.317	B87	60504.252	4470.106
2071A	60171.815	3971.961	B2	60564.160	3865.499	B45	60437.957	3977.983	B88	60489.415	4464.127
20A21	60826.461	4527.765	B3	60584.519	3855.137	B46	60464.414	3832.880	B89	60841.327	3876.707
20A22	60397.789	4623.149	B4	60545.404	3844.005	B47	60487.047	3798.922	B90	60798.994	3986.359
20A28	60710.159	4171.254	B5	60581.119	3971.926	B48	60503.248	3816.897	B91	60788.332	4029.538
20A30	60776.558	3838.964	B6	60517.534	3904.458	B49	60528.386	3817.073	B92	60748.888	4085.024
20A31	60812.227	4281.853	B7	60502.944	3964.243	B50	60501.795	3862.221	B93	60774.352	4115.067
20A32	60483.179	3914.289	B8	60511.497	3990.277	B51	60481.981	3851.684	B94	60692.135	4122.053
20A33	60596.308	3721.778	B9	60519.943	4020.414	B52	60485.282	3885.059	B95	60686.374	4121.151
20A34	60390.907	4421.160	B10	60529.228	4055.276	B53	60451.028	3955.241	B96	60693.745	4156.117
20A39	60380.212	4256.489	B11	60554.204	4083.043	B54	60476.996	3962.724	B97	60635.562	4187.547
20A40	60325.879	4010.216	B12	60585.730	4173.824	B55	60477.970	4019.739	B98	60616.566	4146.800
20A52	60728.485	3931.919	B13	60515.985	4029.963	B56	60426.142	4016.721	B99	60595.912	4112.342
20B64	60213.185	4194.870	B14	60636.327	4250.384	B57	60422.458	3990.615	B100	60682.892	4083.496
07A1	60665.399	4130.465	B15	60681.688	4161.946	B58	60388.395	4009.189	B101	60696.488	4083.077
			B16	60665.458	4192.463	B59	60484.715	4041.042	B102	60640.897	4082.191
			B17	60646.780	4344.787	B60	60437.929	4040.074	B103	60558.842	4022.223
			B18	60625.025	4320.666	B61	60398.581	4035.145	B104	60595.992	4020.253
			B19	60610.641	4386.468	B62	60508.489	4093.609	B105	60639.335	4021.766
			B20	60634.416	4429.544	B63	60535.963	4142.012	B106	60641.714	3990.797
			B21	60595.934	4443.209	B64	60595.271	4072.292	B107	60576.944	3990.366
			B22	60593.271	4579.337	B65	60490.448	4085.541	B108	60604.849	3990.001
			B23	60489.800	4540.904	B66	60476.276	4105.572	B109	60608.534	3989.546
			B24	60465.109	4542.548	B67	60493.402	4135.124	B110	60644.361	3924.311
			B25	60434.653	4512.778	B68	60506.579	4158.471	B111	60568.170	3989.052
			B26	60375.461	4478.129	B69	60564.050	4191.725	B112	60599.420	3881.815
			B27	60451.079	4375.119	B70	60584.546	4228.659	B113	60621.251	3892.188
			B28	60485.313	4336.777	B71	60533.498	4206.164	B114	60680.102	3905.519
			B29	60460.443	4395.305	B72	60506.587	4246.564	B115	60680.715	3925.042
			B30	60423.861	4272.137	B73	60555.059	4244.438	B116	60729.363	3946.548
			B31	60420.827	4185.512	B74	60526.413	4280.338	B117	60705.041	3955.327
			B32	60465.493	4140.019	B75	60518.663	4310.822	B118	60705.385	3981.626
			B33	60434.465	4127.798	B76	60497.250	4397.093	B119	60732.009	3992.706
			B34	60407.383	4171.467	B77	60478.784	4387.310	B120	60723.807	4030.294
			B35	60382.991	4102.782	B78	60546.170	4347.572	B121	60679.305	3948.636
			B36	60390.121	4070.889	B79	60510.159	4399.169	B122	60674.746	3989.096
			B37	60365.715	4064.988	B80	60595.953	4315.451	B123	60640.710	3983.370
			B38	60342.468	4057.113	B81	60565.641	4381.932	B124	60604.129	3936.529
			B39	60306.520	4042.208	B82	60539.953	4406.320	B125	60574.964	3929.589
			B40	60299.026	4066.607	B83	60606.423	4339.844	B126	60690.058	4019.907
			B41	60344.313	3996.091	B84	60697.561	4383.355	B127	60683.229	4061.780
			B42	60377.003	3971.721	B85	60566.116	4419.560	B128	60626.292	4114.499
			B43	60429.347	3940.521	B86	60531.397	4478.358			



4級基準点網図

高知市 都市計画課

- 【留意事項】
- (1) 換地処分当時の測量成果を保証するものではありません。参考資料としてのみ利用してください。
 - (2) 測量値は、当該区画整理事業施行時の測量方法によるものです。
 - (3) 高知市は、この資料によって発生した直接又は間接の損失、損害等について一切の責任を負いません。



作業年度	作業種類	座標系番号	測量計画機関	測量作業機関
平成19年度	4級基準点測量	IV	高知市	昭和株式会社

凡 例

名称	記号
街区三角点	●
3級基準点	⊕
街区多角点	⊗
4級基準点	○
方向角及び距離(距離)	○-50.000 90°00'00"-○

【留意事項】

- (1) 換地処分当時の測量成果を保証するものではありません。参考資料としてのみ利用してください。
- (2) 測量値は、当該区画整理事業施行時の測量方法によるものです。
- (3) 高知市は、この資料によって発生した直接又は間接の損失、損害等について一切の責任を負いません。

高知広域都市計画事業潮江西部土地区画整理事業

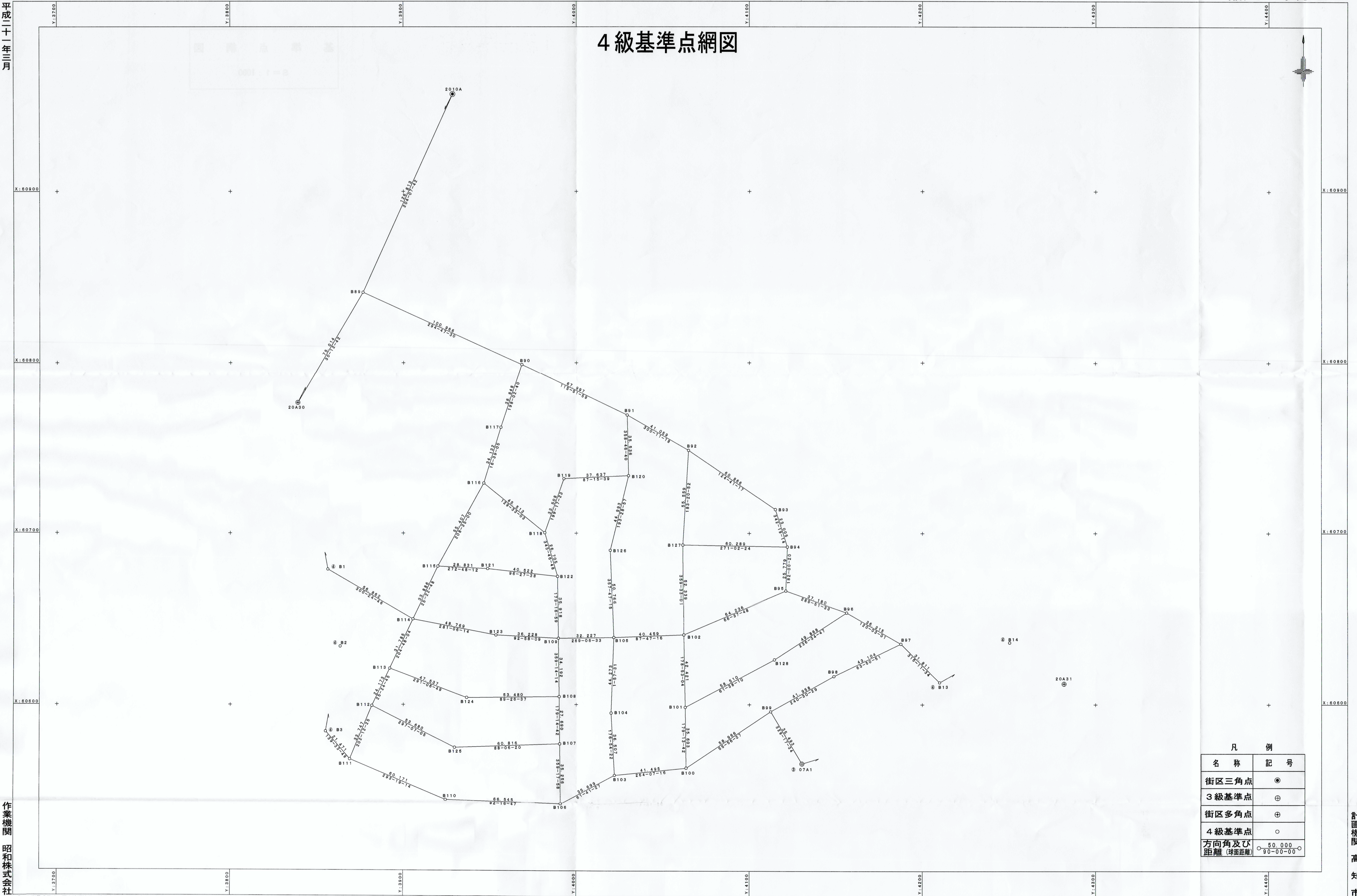
縮尺 千分之一

4級基準点網図

平成二十一年三月

作業機関 昭和株式会社

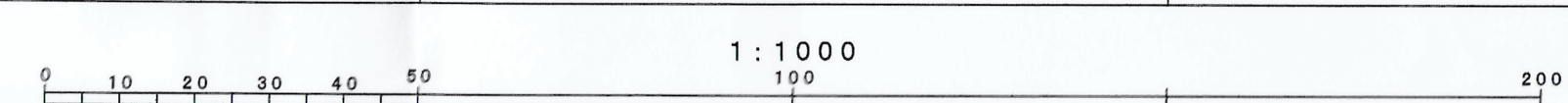
計画機関 高知市



凡 例

名称	記号
街区三角点	⊙
3級基準点	⊕
街区多角点	⊗
4級基準点	○
方向角及び距離 (球面距離)	○ 50.000 ○ 90-00-00

「この測量成果は、国土地理院長の助言をうけて得たものである
(測量書等) 平20 四公 第8号」



基準点成果表

点名	X座標	Y座標	備考
B1	60678.884	3856.486	
B2	60634.140	3863.499	
B3	60584.519	3855.137	
B13	60612.995	4209.963	
B14	60636.327	4250.384	
B89	60841.327	3876.707	
B90	60798.994	3968.359	
B91	60769.332	4029.538	
B92	60748.688	4065.024	
B93	60714.052	4115.067	
B94	60692.135	4122.053	
B95	60666.374	4121.151	
B96	60653.745	4156.117	
B97	60635.562	4187.547	
B98	60616.566	4148.860	
B99	60595.912	4112.342	
B100	60562.892	4063.496	
B101	60598.488	4063.017	
B102	60640.897	4062.191	
B103	60558.642	4022.223	
B104	60595.092	4020.253	
B105	60639.335	4021.766	
B106	60541.714	3990.797	
B107	60576.964	3990.366	
B108	60604.649	3990.001	
B109	60638.834	3989.546	
B110	60544.361	3924.311	
B111	60568.179	3869.062	
B112	60599.420	3881.815	
B113	60621.251	3892.188	
B114	60650.102	3905.519	
B115	60680.715	3920.042	
B116	60729.363	3946.548	
B117	60762.061	3956.327	
B118	60700.385	3981.638	
B119	60732.009	3992.706	
B120	60733.807	4030.296	
B121	60679.305	3948.836	
B122	60674.746	3989.096	
B123	60640.710	3953.370	
B124	60604.129	3936.529	
B125	60574.954	3929.589	
B126	60690.058	4019.807	
B127	60693.229	4061.780	
B128	60626.282	4114.498	

高知市 都市計画課

【留意事項】

- (1) 換地処分当時の測量成果を保証するものではありません。参考資料としてのみ利用してください。
- (2) 測量値は、当該区画整理事業施行時の測量方法によるものです。
- (3) 高知市は、この資料によって発生した直接又は間接の損失、損害等について一切の責任を負いません。

基準点成果表

点名	X座標	Y座標	備考
07A1	60565.399	4130.465	

高知市 都市計画課

【留意事項】

- (1) 換地処分当時の測量成果を保証するものではありません。参考資料としてのみ利用してください。
- (2) 測量値は、当該区画整理事業施行時の測量方法によるものです。
- (3) 高知市は、この資料によって発生した直接又は間接の損失、損害等について一切の責任を負いません。

基準点成果表

点名	X座標	Y座標	備考
2010A	60957.049	3928.541	

高知市 都市計画課

【留意事項】

- (1) 換地処分当時の測量成果を保証するものではありません。参考資料としてのみ利用してください。
- (2) 測量値は、当該区画整理事業施行時の測量方法によるものです。
- (3) 高知市は、この資料によって発生した直接又は間接の損失、損害等について一切の責任を負いません。

基準点成果表

点名	X座標	Y座標	備考
20A30	60776.508	3838.964	
20A31	60612.227	4281.853	

高知市 都市計画課

【留意事項】

- (1) 換地処分当時の測量成果を保証するものではありません。参考資料としてのみ利用してください。
- (2) 測量値は、当該区画整理事業施行時の測量方法によるものです。
- (3) 高知市は、この資料によって発生した直接又は間接の損失、損害等について一切の責任を負いません。