

# 高知広域都市計画事業潮江東部土地区画整理事業計画図

縮尺 二千五百分之一

平成2年度

## 4級基準点配点図

高知市 都市計画課

**【留意事項】**

- (1) 換地処分当時の測量成果を保証するものではありません。参考資料としてのみ利用してください。
- (2) 測量値は、当該区画整理事業施行時の測量方法によるものです。
- (3) 高知市は、この資料によって発生した直接又は間接の損失、損害等について一切の責任を負いません。




### 凡例

	施行区域境界
	街路幅員
	街区番号

### 凡例

	1級基準点
	2級基準点
	3級基準点
	4級基準点

1:2,500



【留意事項】  
 (1) 換地処分当時の測量成果を保証するものではありません。参考資料としてのみ利用してください。  
 (2) 測量値は、当該区画整理事業施行時の測量方法によるものです。(3) 高知市は、この資料によって発生した直接又は間接の損失、損害等について一切の責任を負いません。

# 点 の 記

路線番号	点 番 号	標 識 の 種 類	路線番号	点 番 号	標 識 の 種 類
	B 251	木杭、石杭、 <b>鉄</b> 刻み		B 252	木杭、石杭、 <b>鉄</b> 刻み
所在地	高知市潮新町二丁目		所在地	高知市潮新町二丁目	
路線番号	点 番 号	標 識 の 種 類	路線番号	点 番 号	標 識 の 種 類
	B 253	木杭、石杭、 <b>鉄</b> 刻み		B 254	木杭、石杭、 <b>鉄</b> 刻み
所在地	高知市潮新町二丁目		所在地	高知市潮新町二丁目	

【留意事項】

(1) 換地処分当時の測量成果を保証するものではありません。参考資料としてのみ利用してください。

(2) 測量値は、当該区画整理事業施行時の測量方法によるものです。(3) 高知市は、この資料によって発生した直接又は間接の損失、損害等について一切の責任を負いません。

点 の 記

路線番号	点 番 号	標 識 の 種 類	路線番号	点 番 号	標 識 の 種 類
	B 255	木杭、石杭、 <b>鉄</b> 刻み		B 256	木杭、石杭、 <b>鉄</b> 刻み
所在地	高知市仲田町		所在地	高知市仲田町	
<p>要 図</p>			<p>要 図</p>		
路線番号	点 番 号	標 識 の 種 類	路線番号	点 番 号	標 識 の 種 類
	B 257	木杭、石杭、 <b>鉄</b> 刻み		B 258	木杭、石杭、 <b>鉄</b> 刻み
所在地	高知市仲田町		所在地	高知市仲田町	
<p>要 図</p>			<p>要 図</p>		

【留意事項】  
 (1) 換地処分当時の測量成果を保証するものではありません。参考資料としてのみ利用してください。  
 (2) 測量値は、当該区画整理事業施行時の測量方法によるものです。(3) 高知市は、この資料によって発生した直接又は間接の損失、損害等について一切の責任を負いません。

点 の 記

山

路線番号	点 番 号	標 識 の 種 類	路線番号	点 番 号	標 識 の 種 類
	B 259	木杭、石杭、 <b>鉄</b> 刻み		B 260	木杭、石杭、 <b>鉄</b> 刻み
所在地	高知市仲田町		所在地	高知市仲田町	
<p>要 図</p>			<p>要 図</p>		
路線番号	点 番 号	標 識 の 種 類	路線番号	点 番 号	標 識 の 種 類
	B 261	木杭、石杭、 <b>鉄</b> 刻み		B 262	木杭、石杭、 <b>鉄</b> 刻み
所在地	高知市仲田町		所在地	高知市仲田町	
<p>要 図</p>			<p>要 図</p>		

【留意事項】  
 (1) 換地処分当時の測量成果を保証するものではありません。参考資料としてのみ利用してください。  
 (2) 測量値は、当該区画整理事業施行時の測量方法によるものです。(3) 高知市は、この資料によって発生した直接又は間接の損失、損害等について一切の責任を負いません。

点 の 記

路線番号	点 番 号	標 識 の 種 類	路線番号	点 番 号	標 識 の 種 類
	B 263	木杭、石杭、 <b>鉄</b> 刻み		B 264	木杭、石杭、 <b>鉄</b> 刻み
所在地	高知市仲田町		所在地	高知市仲田町	
<p>要 図</p>			<p>要 図</p>		
路線番号	点 番 号	標 識 の 種 類	路線番号	点 番 号	標 識 の 種 類
	B 265	木杭、石杭、 <b>鉄</b> 刻み		B 266	木杭、石杭、 <b>鉄</b> 刻み
所在地	高知市仲田町		所在地	高知市仲田町	
<p>要 図</p>			<p>要 図</p>		

冊 十二号

【留意事項】  
 (1) 換地処分当時の測量成果を保証するものではありません。参考資料としてのみ利用してください。  
 (2) 測量値は、当該区画整理事業施行時の測量方法によるものです。(3) 高知市は、この資料によって発生した直接又は間接の損失、損害等について一切の責任を負いません。

# 点 の 記

山

路線番号	点 番 号	標 識 の 種 類	路線番号	点 番 号	標 識 の 種 類
	B 267	木杭、石杭、 <span style="border: 1px solid black; border-radius: 50%; padding: 2px;">鉄</span> 刻み		B 268	木杭、石杭、 <span style="border: 1px solid black; border-radius: 50%; padding: 2px;">鉄</span> 刻み
所在地			所在地		
要 図			要 図		
地区外			地区外		
路線番号	点 番 号	標 識 の 種 類	路線番号	点 番 号	標 識 の 種 類
	B 269	木杭、石杭、 <span style="border: 1px solid black; border-radius: 50%; padding: 2px;">鉄</span> 刻み		B 270	木杭、石杭、 <span style="border: 1px solid black; border-radius: 50%; padding: 2px;">鉄</span> 刻み
所在地 高知市仲田町			所在地 高知市仲田町		
要 図			要 図		
			新田町六泉身線		

昭十二号

昭和測量工業株式会社

【留意事項】  
 (1) 換地処分当時の測量成果を保証するものではありません。参考資料としてのみ利用してください。  
 (2) 測量値は、当該区画整理事業施行時の測量方法によるものです。(3) 高知市は、この資料によって発生した直接又は間接の損失、損害等について一切の責任を負いません。

点 の 記

路線番号	点 番 号	標 識 の 種 類	路線番号	点 番 号	標 識 の 種 類
	B 271	木杭、石杭、 <b>鉄</b> 刻み		B 272	木杭、石杭、 <b>鉄</b> 刻み
所在地	高知市仲田町		所在地	高知市仲田町	
<p>要 図</p>			<p>要 図</p>		
路線番号	点 番 号	標 識 の 種 類	路線番号	点 番 号	標 識 の 種 類
	B 273	木杭、石杭、 <b>鉄</b> 刻み		B 274	木杭、石杭、 <b>鉄</b> 刻み
所在地	高知市仲田町		所在地	高知市 萩町一丁目	
<p>要 図</p>			<p>要 図</p>		

昭十二号

【留意事項】  
 (1) 換地処分当時の測量成果を保証するものではありません。参考資料としてのみ利用してください。  
 (2) 測量値は、当該区画整理事業施行時の測量方法によるものです。(3) 高知市は、この資料によって発生した直接又は間接の損失、損害等について一切の責任を負いません。

点 の 記

路線番号	点 番 号	標 識 の 種 類	路線番号	点 番 号	標 識 の 種 類
	B 275	木杭、石杭、 <b>鉄</b> 刻み		B 276	木杭、石杭、 <b>鉄</b> 刻み
所在地	萩町一丁目		所在地	萩町一丁目	
<p>要 図</p>			<p>要 図</p>		
路線番号	点 番 号	標 識 の 種 類	路線番号	点 番 号	標 識 の 種 類
	B 277	木杭、石杭、 <b>鉄</b> 刻み		B 278	木杭、石杭、 <b>鉄</b> 刻み
所在地			所在地	高知市南新田町	
<p>要 図</p>			<p>要 図</p>		



【留意事項】  
 (1) 換地処分当時の測量成果を保証するものではありません。参考資料としてのみ利用してください。  
 (2) 測量値は、当該区画整理事業施行時の測量方法によるものです。(3) 高知市は、この資料によって発生した直接又は間接の損失、損害等について一切の責任を負いません。

## 点 の 記

路線番号	点 番 号	標 識 の 種 類	路線番号	点 番 号	標 識 の 種 類
	B 279	木杭、石杭(鉄)刻み		B 280	木杭、石杭(鉄)刻み
所在地	高知市南新田町		所在地	高知市南新田町	
要 図			要 図		
路線番号	点 番 号	標 識 の 種 類	路線番号	点 番 号	標 識 の 種 類
	B 281	木杭、石杭(鉄)刻み		B 282	木杭、石杭(鉄)刻み
所在地	高知市南新田町		所在地	高知市南新田町	
要 図			要 図		

十二号

昭和測量工業株式会社

【留意事項】  
 (1) 換地処分当時の測量成果を保証するものではありません。参考資料としてのみ利用してください。  
 (2) 測量値は、当該区画整理事業施行時の測量方法によるものです。(3) 高知市は、この資料によって発生した直接又は間接の損失、損害等について一切の責任を負いません。

点 の 記



路線番号	点 番 号	標 識 の 種 類	路線番号	点 番 号	標 識 の 種 類
	B 283	木杭、石杭、 <b>紙</b> 刻み		B 284	木杭、石杭、 <b>紙</b> 刻み
所在地	高知市南新田町		所在地	高知市南新田町	
<p>要 図</p>			<p>要 図</p>		
路線番号	点 番 号	標 識 の 種 類	路線番号	点 番 号	標 識 の 種 類
	B 285	木杭、石杭、 <b>紙</b> 刻み		B 286	木杭、石杭、 <b>紙</b> 刻み
所在地	高知市南新田町		所在地	高知市南新田町	
<p>要 図</p>			<p>要 図</p>		

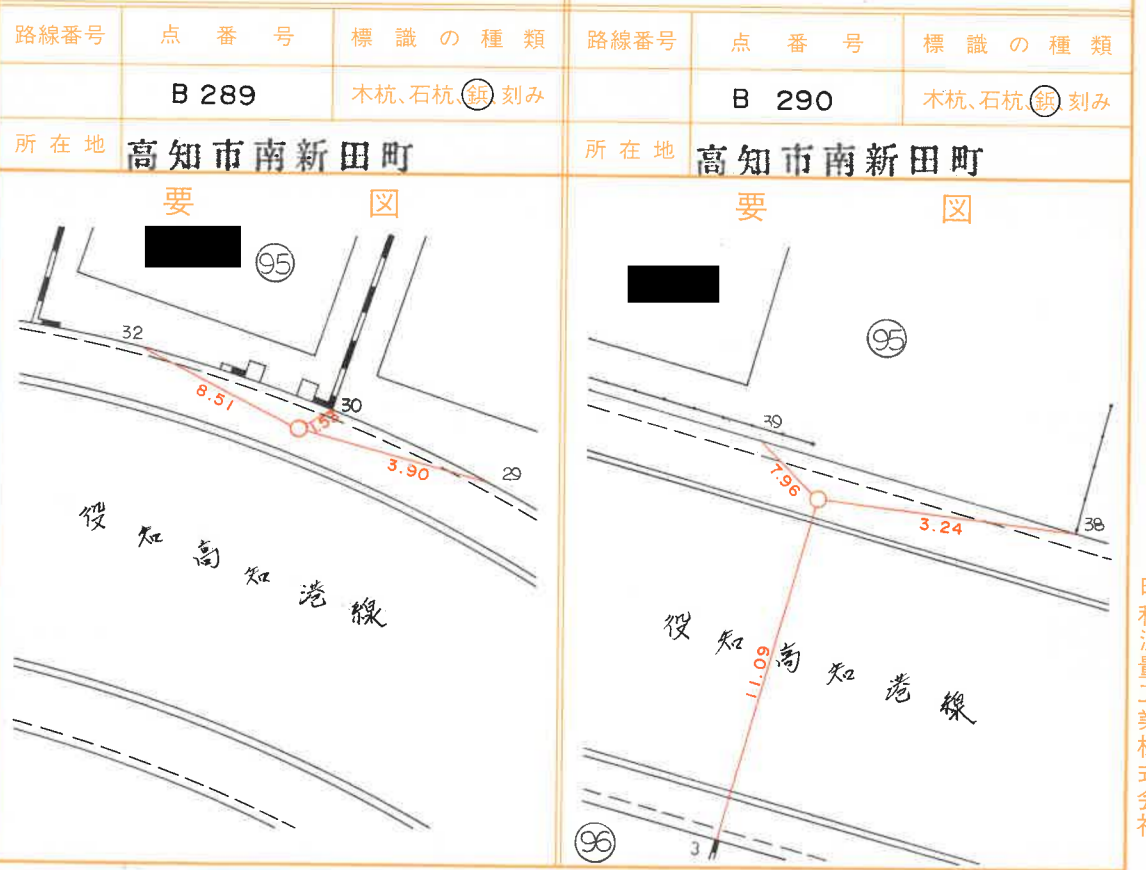
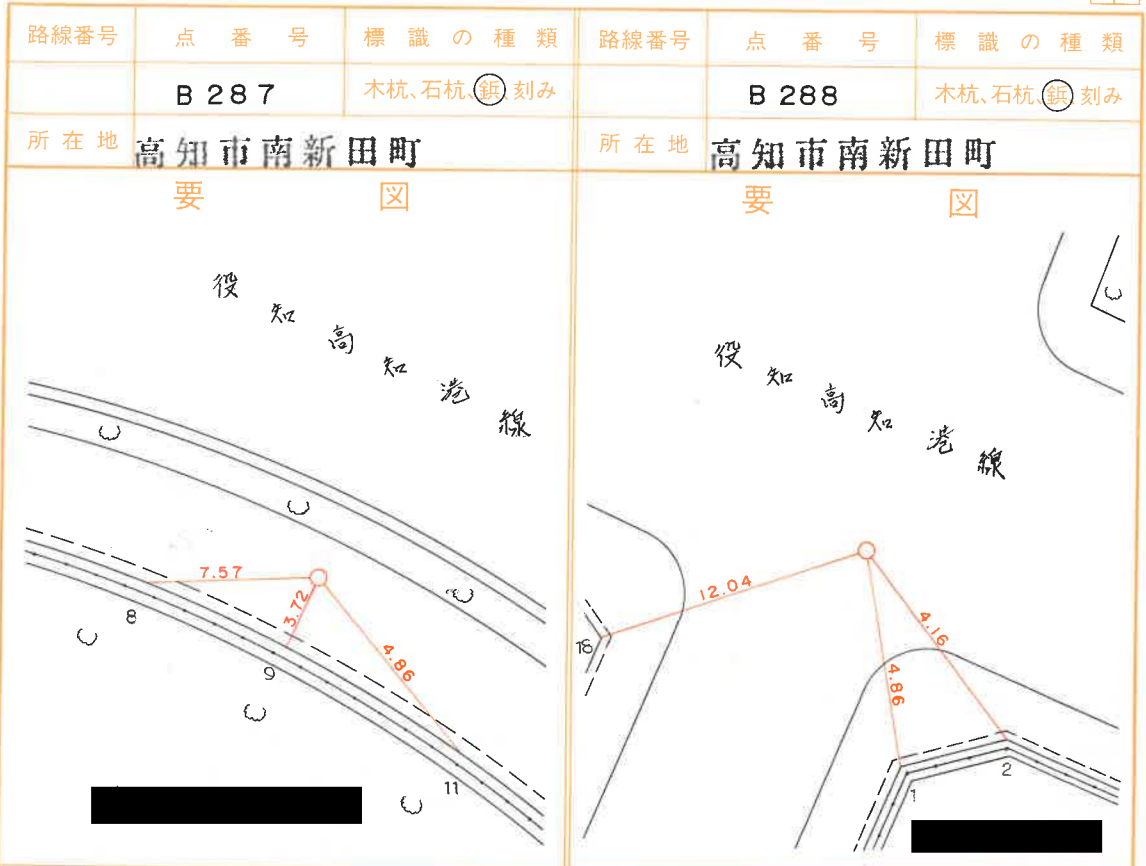
昭 和 十 二 年

昭 和 測 量 工 業 株 式 有 限 公 司

【留意事項】  
 (1) 換地処分当時の測量成果を保証するものではありません。参考資料としてのみ利用してください。  
 (2) 測量値は、当該区画整理事業施行時の測量方法によるものです。(3) 高知市は、この資料によって発生した直接又は間接の損失、損害等について一切の責任を負いません。

点 の 記

昭 和 十 二 号



【留意事項】  
 (1) 換地処分当時の測量成果を保証するものではありません。参考資料としてのみ利用してください。  
 (2) 測量値は、当該区画整理事業施行時の測量方法によるものです。(3) 高知市は、この資料によって発生した直接又は間接の損失、損害等について一切の責任を負いません。

## 点 の 記

路線番号	点 番 号	標 識 の 種 類	路線番号	点 番 号	標 識 の 種 類
	B 291	木杭、石杭、 <span style="border: 1px solid black; border-radius: 50%; padding: 2px;">紙</span> 刻み		B 292	木杭、石杭、 <span style="border: 1px solid black; border-radius: 50%; padding: 2px;">紙</span> 刻み
所在地 高知市南新田町			所在地 高知市南新田町		
要 図			要 図		
路線番号	点 番 号	標 識 の 種 類	路線番号	点 番 号	標 識 の 種 類
	B 293	木杭、石杭、 <span style="border: 1px solid black; border-radius: 50%; padding: 2px;">紙</span> 刻み		B 294	木杭、石杭、 <span style="border: 1px solid black; border-radius: 50%; padding: 2px;">紙</span> 刻み
所在地 高知市南新田町			所在地 高知市南新田町		
要 図			要 図		

十二号

昭和測量工業株式会社

【留意事項】  
 (1) 換地処分当時の測量成果を保証するものではありません。参考資料としてのみ利用してください。  
 (2) 測量値は、当該区画整理事業施行時の測量方法によるものです。(3) 高知市は、この資料によって発生した直接又は間接の損失、損害等について一切の責任を負いません。

点 の 記



昭 和 十 二 号

路線番号	点 番 号	標 識 の 種 類	路線番号	点 番 号	標 識 の 種 類
	B 295	木杭、石杭、 <b>紙</b> 刻み		B 296	木杭、石杭、 <b>紙</b> 刻み
所在地	高知市南新田町		所在地		
<p>要 図</p>			<p>要 図</p>		
路線番号	点 番 号	標 識 の 種 類	路線番号	点 番 号	標 識 の 種 類
	B 297	木杭、石杭、 <b>紙</b> 刻み		B 298	木杭、石杭、 <b>紙</b> 刻み
所在地			所在地		
<p>要 図</p>			<p>要 図</p>		

【留意事項】  
 (1) 換地処分当時の測量成果を保証するものではありません。参考資料としてのみ利用してください。  
 (2) 測量値は、当該区画整理事業施行時の測量方法によるものです。(3) 高知市は、この資料によって発生した直接又は間接の損失、損害等について一切の責任を負いません。

点 の 記



路線番号	点 番 号	標 識 の 種 類	路線番号	点 番 号	標 識 の 種 類
	B 299	木杭、石杭、 <u>鉄</u> 刻み		B 300	木杭、石杭、 <u>鉄</u> 刻み
所在地	萩町一丁目		所在地	萩町一丁目	
<p>要 図</p>			<p>要 図</p>		
路線番号	点 番 号	標 識 の 種 類	路線番号	点 番 号	標 識 の 種 類
		木杭、石杭、 <u>鉄</u> 、刻み			木杭、石杭、 <u>鉄</u> 、刻み
所在地			所在地		
<p>要 図</p>			<p>要 図</p>		

第十二号

【留意事項】

(1) 換地処分当時の測量成果を保証するものではありません。参考資料としてのみ利用してください。

(2) 測量値は、当該区画整理事業施行時の測量方法によるものです。(3) 高知市は、この資料によって発生した直接又は間接の損失、損害等について一切の責任を負いません。

点 の 記

路線番号	点 番 号	標 識 の 種 類	路線番号	点 番 号	標 識 の 種 類
	B 303	木杭、石杭、 <b>鉄</b> 刻み		B 304	木杭、石杭、 <b>鉄</b> 刻み
所在地 萩町一丁目			所在地 萩町一丁目		
路線番号	点 番 号	標 識 の 種 類	路線番号	点 番 号	標 識 の 種 類
	B 305	木杭、石杭、 <b>鉄</b> 刻み		B 306	木杭、石杭、 <b>鉄</b> 刻み
所在地 萩町一丁目			所在地 萩町一丁目		

【留意事項】  
 (1) 換地処分当時の測量成果を保証するものではありません。参考資料としてのみ利用してください。  
 (2) 測量値は、当該区画整理事業施行時の測量方法によるものです。(3) 高知市は、この資料によって発生した直接又は間接の損失、損害等について一切の責任を負いません。

# 点 の 記

路線番号	点 番 号	標 識 の 種 類	路線番号	点 番 号	標 識 の 種 類
	B 307	木杭、石杭、 <b>鉄</b> 刻み		B 308	木杭、石杭、 <b>鉄</b> 刻み
所在地	萩町一丁目		所在地	萩町一丁目	
路線番号	点 番 号	標 識 の 種 類	路線番号	点 番 号	標 識 の 種 類
	B 309	木杭、石杭、 <b>鉄</b> 刻み		B 310	木杭、石杭、 <b>鉄</b> 刻み
所在地	萩町一丁目		所在地	萩町一丁目	



【留意事項】  
 (1) 換地処分当時の測量成果を保証するものではありません。参考資料としてのみ利用してください。  
 (2) 測量値は、当該区画整理事業施行時の測量方法によるものです。(3) 高知市は、この資料によって発生した直接又は間接の損失、損害等について一切の責任を負いません。

点 の 記

山

路線番号	点 番 号	標 識 の 種 類	路線番号	点 番 号	標 識 の 種 類
	B 311	木杭、石杭、 <b>(鉄)</b> 刻み		B 312	木杭、石杭、 <b>(鉄)</b> 刻み
所在地	萩町一丁目		所在地	萩町一丁目	
路線番号	点 番 号	標 識 の 種 類	路線番号	点 番 号	標 識 の 種 類
	B 313	木杭、石杭、 <b>(鉄)</b> 刻み		B 314	木杭、石杭、 <b>(鉄)</b> 刻み
所在地	萩町一丁目		所在地	萩町一丁目	

冊十二号

昭和測量工業株式会社

【留意事項】  
 (1) 換地処分当時の測量成果を保証するものではありません。参考資料としてのみ利用してください。  
 (2) 測量値は、当該区画整理事業施行時の測量方法によるものです。(3) 高知市は、この資料によって発生した直接又は間接の損失、損害等について一切の責任を負いません。

点 の 記



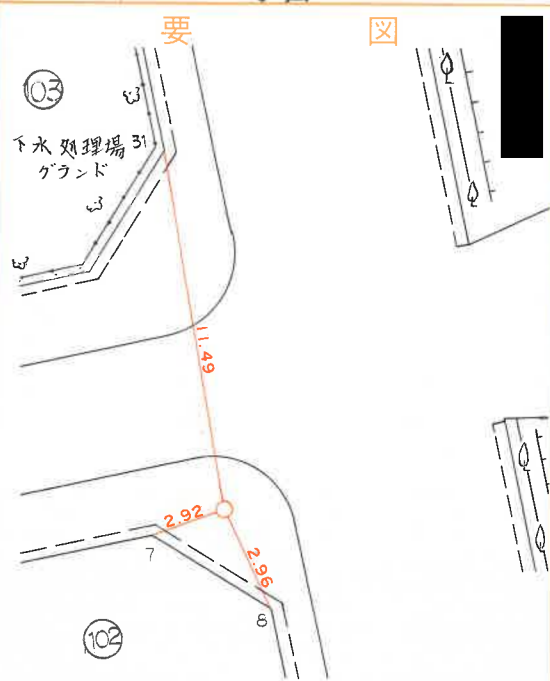
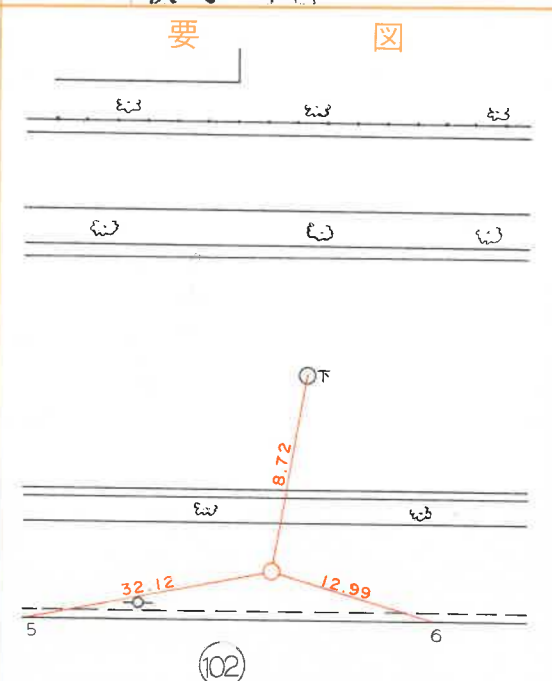

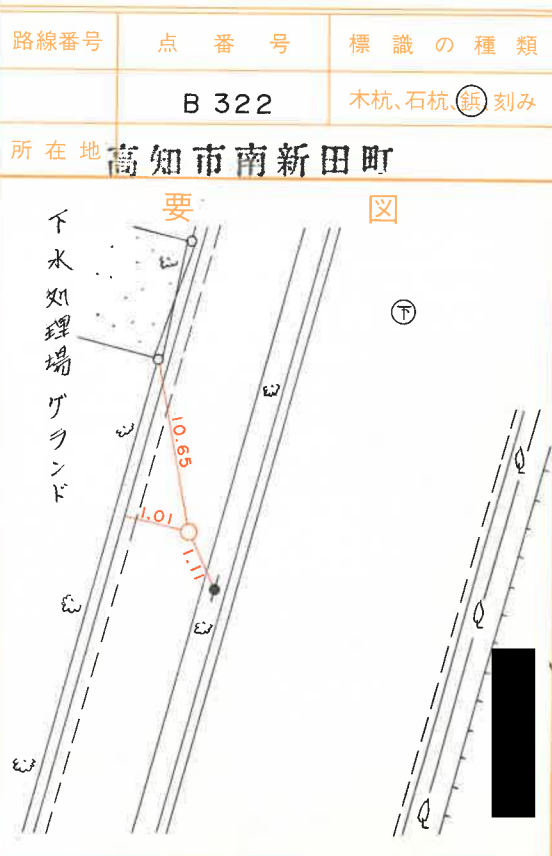
路線番号	点 番 号	標 識 の 種 類	路線番号	点 番 号	標 識 の 種 類
	B 315	木杭、石杭、 <b>鉄</b> 刻み		B 316	木杭、石杭、 <b>鉄</b> 刻み
所在地	萩町一丁目		所在地	萩町一丁目	
<p>要 図</p>			<p>要 図</p>		
路線番号	点 番 号	標 識 の 種 類	路線番号	点 番 号	標 識 の 種 類
	B 317	木杭、石杭、 <b>鉄</b> 刻み		B 318	木杭、石杭、 <b>鉄</b> 刻み
所在地	萩町一丁目		所在地	萩町一丁目	
<p>要 図</p>			<p>要 図</p>		

昭十二号

昭和測量工業株式会社

【留意事項】  
 (1) 換地処分当時の測量成果を保証するものではありません。参考資料としてのみ利用してください。  
 (2) 測量値は、当該区画整理事業施行時の測量方法によるものです。(3) 高知市は、この資料によって発生した直接又は間接の損失、損害等について一切の責任を負いません。

## 点 の 記

路線番号	点 番 号	標 識 の 種 類	路線番号	点 番 号	標 識 の 種 類
	B 319	木杭、石杭、 <span style="border: 1px solid black; border-radius: 50%; padding: 2px;">鉄</span> 刻み		B 320	木杭、石杭、 <span style="border: 1px solid black; border-radius: 50%; padding: 2px;">鉄</span> 刻み
所在地	萩町一丁目		所在地	萩町一丁目	
要 <span style="float: right;">図</span> 			要 <span style="float: right;">図</span> 		
路線番号	点 番 号	標 識 の 種 類	路線番号	点 番 号	標 識 の 種 類
	B 321	木杭、石杭、 <span style="border: 1px solid black; border-radius: 50%; padding: 2px;">鉄</span> 刻み		B 322	木杭、石杭、 <span style="border: 1px solid black; border-radius: 50%; padding: 2px;">鉄</span> 刻み
所在地	萩町一丁目		所在地	高知市南新田町	
要 <span style="float: right;">図</span> 			要 <span style="float: right;">図</span> 		

【留意事項】  
 (1) 換地処分当時の測量成果を保証するものではありません。参考資料としてのみ利用してください。  
 (2) 測量値は、当該区画整理事業施行時の測量方法によるものです。(3) 高知市は、この資料によって発生した直接又は間接の損失、損害等について一切の責任を負いません。

点 の 記

路線番号	点 番 号	標 識 の 種 類	路線番号	点 番 号	標 識 の 種 類
	B 323	木杭、石杭、 <u>鉄</u> 刻み		B 324	木杭、石杭、 <u>鉄</u> 刻み
所在地	高知市南新田町		所在地	高知市南新田町	
<p>要 図</p> <p>下水処理場 グラウンド</p>			<p>要 図</p> <p>下水処理場 グラウンド</p>		

路線番号	点 番 号	標 識 の 種 類	路線番号	点 番 号	標 識 の 種 類
	B 325	木杭、石杭、 <u>鉄</u> 刻み		B 326	木杭、石杭、 <u>鉄</u> 刻み
所在地	高知市南新田町		所在地	高知市南新田町	
<p>要 図</p> <p>下水処理場 グラウンド</p> <p>東洋電化</p>			<p>要 図</p> <p>役 和 高 知 港 線</p> <p>下水処理場</p>		

- 【留意事項】  
 (1) 換地処分当時の測量成果を保証するものではありません。参考資料としてのみ利用してください。  
 (2) 測量値は、当該区画整理事業施行時の測量方法によるものです。(3) 高知市は、この資料によって発生した直接又は間接の損失、損害等について一切の責任を負いません。

点 の 記

昭十二号

路線番号	点 番 号	標 識 の 種 類	路線番号	点 番 号	標 識 の 種 類
	B 327	木杭、石杭、 <b>鉄</b> 刻み		B 328	木杭、石杭、 <b>鉄</b> 刻み
所在地	高知市南新田町		所在地	高知市南新田町	
<p>要 図</p>			<p>要 図</p>		
路線番号	点 番 号	標 識 の 種 類	路線番号	点 番 号	標 識 の 種 類
	B 329	木杭、石杭、 <b>鉄</b> 刻み			木杭、石杭、 <b>鉄</b> 、刻み
所在地	高知市潮新町二丁目		所在地		
<p>要 図</p>			<p>要 図</p>		















































成 果 表 ( 平均方向角に依る )

路線名	179	( 1 )	s/S = 0.999900	座標系番号	4	精度区分		点検者	
-----	-----	-------	----------------	-------	---	------	--	-----	--

点 名	X 座 標 値	Y 座 標 値	平 面 距 離	球 面 距 離	方 向 角	標 高	備 考
B260	60362.833	5182.489					
B261	60325.974	5237.433	66.162	66.169	123-51-19		

高知市 都市計画課

**【留意事項】**  
 ( 1 ) 換地処分当時の測量成果を保証するものではありません。参考資料としてのみ利用してください。  
 ( 2 ) 測量値は、当該区画整理事業施行時の測量方法によるものです。  
 ( 3 ) 高知市は、この資料によって発生した直接又は間接の損失、損害等について一切の責任を負いません。

成 果 表

( 平均方向角 に 依 る )

路 線 名	184	( 1 )	$s/S = 0.999900$	座標系番号	4	精度区分		点検者	
-------	-----	-------	------------------	-------	---	------	--	-----	--

点 名	X 座 標 値	Y 座 標 値	平 面 距 離	球 面 距 離	方 向 角	標 高	備 考
A18	60362.035	5359.521					
			47.128	47.132	251-28-34		
B273	60347.062	5314.835					
			40.103	40.107	231-51-27		
B272	60322.294	5283.295					
			33.578	33.581	235-16-29		
B271	60303.167	5255.698					

高知市 都市計画課

**【留意事項】**  
( 1 ) 換地処分当時の測量成果を保証するものではありません。参考資料としてのみ利用してください。  
( 2 ) 測量値は、当該区画整理事業施行時の測量方法によるものです。  
( 3 ) 高知市は、この資料によって発生した直接又は間接の損失、損害等について一切の責任を負いません。

成 果 表 ( 平均方向角に依る )

路線名	185
-----	-----

( 1 ) s/S = 0.999900

座標系番号	4	精度区分	点検者
-------	---	------	-----

点 名	X 座 標 値	Y 座 標 値	平 面 距 離	球 面 距 離	方 向 角	標 高	備 考
A19	60215.407	5163.170					
			32.717	32.720	32-27-36		
B269	60243.013	5180.729					
			48.258	48.263	52-51-45		
B270	60272.147	5219.200					
			47.899	47.904	49-38-21		
B271	60303.167	5255.698					

高知市 都市計画課

**【留意事項】**  
 ( 1 ) 換地処分当時の測量成果を保証するものではありません。参考資料としてのみ利用してください。  
 ( 2 ) 測量値は、当該区画整理事業施行時の測量方法によるものです。  
 ( 3 ) 高知市は、この資料によって発生した直接又は間接の損失、損害等について一切の責任を負いません。

成 果 表 ( 平均方向角に依る )

路線名	186	( 1 )	$s/S = 0.999900$	座標系番号	4	精度区分	点検者
-----	-----	-------	------------------	-------	---	------	-----

点 名	X 座 標 値	Y 座 標 値	平 面 距 離	球 面 距 離	方 向 角	標 高	備 考
B271	60303.167	5255.698	29.219	29.222	321-18-38		
B261	60325.974	5237.433					

高知市 都市計画課

**【留意事項】**

( 1 ) 換地処分当時の測量成果を保証するものではありません。参考資料としてのみ利用してください。

( 2 ) 測量値は、当該区画整理事業施行時の測量方法によるものです。

( 3 ) 高知市は、この資料によって発生した直接又は間接の損失、損害等について一切の責任を負いません。

成 果 表 ( 平均方向角に依る )

路線名	187	( 1 )	s/S = 0.999900	座標系番号	4	精度区分		点検者	
-----	-----	-------	----------------	-------	---	------	--	-----	--

点 名	X 座 標 値	Y 座 標 値	平 面 距 離	球 面 距 離	方 向 角	標 高	備 考
B271	60303.167	5255.698	25.973	25.976	185-58-12		
B312	60277.334	5252.996					

高知市 都市計画課

**【留意事項】**  
 ( 1 ) 換地処分当時の測量成果を保証するものではありません。参考資料としてのみ利用してください。  
 ( 2 ) 測量値は、当該区画整理事業施行時の測量方法によるものです。  
 ( 3 ) 高知市は、この資料によって発生した直接又は間接の損失、損害等について一切の責任を負いません。

成 果 表 ( 平均方向角に依る )

路線名 188

( 1 )  $s/S = 0.999900$

座標系番号 4 精度区分 点検者

点 名	X 座 標 値	Y 座 標 値	平 面 距 離	球 面 距 離	方 向 角	標 高	備 考
A18	60362.035	5359.521					
			78.436	78.444	234-11-28		
B311	60316.143	5295.912					
			57.861	57.867	227-52-36		
B312	60277.334	5252.996					

高知市 都市計画課

**【留意事項】**  
( 1 ) 換地処分当時の測量成果を保証するものではありません。参考資料としてのみ利用してください。  
( 2 ) 測量値は、当該区画整理事業施行時の測量方法によるものです。  
( 3 ) 高知市は、この資料によって発生した直接又は間接の損失、損害等について一切の責任を負いません。

成 果 表 (平均方向角に依る)

路線名	189	( 1 )	s/S = 0.999900	座標系番号	4	精度区分	点検者
-----	-----	-------	----------------	-------	---	------	-----

点名	X座標値	Y座標値	平面距離	球面距離	方向角	標高	備考
A18	60362.035	5359.521					
			25.785	25.788	206-23-42		
B310	60338.937	5348.058					
			49.581	49.586	169-12-53		
B309	60290.232	5357.336					
			56.475	56.480	185-14-26		
B308	60233.994	5352.178					
			62.585	62.592	194-27-8		
B307	60173.389	5336.558					

高知市 都市計画課

**【留意事項】**  
 ( 1 ) 換地処分当時の測量成果を保証するものではありません。参考資料としてのみ利用してください。  
 ( 2 ) 測量値は、当該区画整理事業施行時の測量方法によるものです。  
 ( 3 ) 高知市は、この資料によって発生した直接又は間接の損失、損害等について一切の責任を負いません。













成 果 表 ( 平均方向角に依る )

路 線 名	195	( 1 )	$s/S = 0.999900$	座標系番号	4	精度区分		点検者	
-------	-----	-------	------------------	-------	---	------	--	-----	--

点 名	X 座 標 値	Y 座 標 値	平 面 距 離	球 面 距 離	方 向 角	標 高	備 考
A22	60120.151	5419.742	48.474	48.478	66-49- 3		
B315	60139.233	5464.301					

高知市 都市計画課

**【留意事項】**  
( 1 ) 換地処分当時の測量成果を保証するものではありません。参考資料としてのみ利用してください。  
( 2 ) 測量値は、当該区画整理事業施行時の測量方法によるものです。  
( 3 ) 高知市は、この資料によって発生した直接又は間接の損失、損害等について一切の責任を負いません。

成 果 表 ( 平均方向角に依る )

路 線 名	196
-------	-----

( 1 ) s/S = 0.999900

座標系番号	4	精度区分		点検者	
-------	---	------	--	-----	--

点 名	X 座 標 値	Y 座 標 値	平 面 距 離	球 面 距 離	方 向 角	標 高	備 考
A21	60172.199	5595.557					
B319	60162.766	5551.330	45.222	45.226	257-57-37		

高知市 都市計画課

**【留意事項】**  
 ( 1 ) 換地処分当時の測量成果を保証するものではありません。参考資料としてのみ利用してください。  
 ( 2 ) 測量値は、当該区画整理事業施行時の測量方法によるものです。  
 ( 3 ) 高知市は、この資料によって発生した直接又は間接の損失、損害等について一切の責任を負いません。

### 成 果 表 ( 平均方向角に依る )

路 線 名	197
-------	-----

( 1 )  $s/S = 0.999900$

座標系番号	4	精度区分		点検者	
-------	---	------	--	-----	--

点 名	X 座 標 値	Y 座 標 値	平 面 距 離	球 面 距 離	方 向 角	標 高	備 考
B319	60162.766	5551.330	43.974	43.978	254-24-38		
B318	60150.948	5508.974					
B315	60139.233	5464.301	46.184	46.188	255-18-17		

高知市 都市計画課

**【留意事項】**  
( 1 ) 換地処分当時の測量成果を保証するものではありません。参考資料としてのみ利用してください。  
( 2 ) 測量値は、当該区画整理事業施行時の測量方法によるものです。  
( 3 ) 高知市は、この資料によって発生した直接又は間接の損失、損害等について一切の責任を負いません。









### 成 果 表 (平均方向角に依る)

路 線 名	201	( 1 )	$s/S = 0.999900$	座標系番号	4	精度区分	点検者
-------	-----	-------	------------------	-------	---	------	-----

点 名	X 座 標 値	Y 座 標 値	平 面 距 離	球 面 距 離	方 向 角	標 高	備 考
B275	60413.517	5423.663	124.813	124.825	146-45-21		
B300	60309.131	5492.086					

高知市 都市計画課

【留意事項】

- ( 1 ) 換地処分当時の測量成果を保証するものではありません。参考資料としてのみ利用してください。
- ( 2 ) 測量値は、当該区画整理事業施行時の測量方法によるものです。
- ( 3 ) 高知市は、この資料によって発生した直接又は間接の損失、損害等について一切の責任を負いません。











# 成 果 表

(平均方向角に依る)

路 線 名	206	(1)	$s/S = 0.999900$	座標系番号	4	精度区分	点検者
-------	-----	-----	------------------	-------	---	------	-----

点 名	X 座 標 値	Y 座 標 値	平 面 距 離	球 面 距 離	方 向 角	標 高	備 考
B277	60458.461	5480.585					
			40.096	40.100	143-36-46		
B298	60426.183	5504.371					
			38.620	38.624	145-19-12		
B297	60394.424	5526.345					
			50.161	50.165	132- 7-18		
B296	60360.781	5563.550					

高知市 都市計画課

**【留意事項】**  
 (1)換地処分当時の測量成果を保証するものではありません。参考資料としてのみ利用してください。  
 (2)測量値は、当該区画整理事業施行時の測量方法によるものです。  
 (3)高知市は、この資料によって発生した直接又は間接の損失、損害等について一切の責任を負いません。



成 果 表 ( 平均方向角に依る )

路線名	208	( 1 )	s/S = 0.999900	座標系番号	4	精度区分	点検者
-----	-----	-------	----------------	-------	---	------	-----

点名	X座標値	Y座標値	平面距離	球面距離	方向角	標高	備考
A17	60492.859	5525.303	45.098	45.102	51-39-7		
B278	60520.839	5560.671					

高知市 都市計画課

【留意事項】

- ( 1 ) 換地処分当時の測量成果を保証するものではありません。参考資料としてのみ利用してください。
- ( 2 ) 測量値は、当該区画整理事業施行時の測量方法によるものです。
- ( 3 ) 高知市は、この資料によって発生した直接又は間接の損失、損害等について一切の責任を負いません。

成 果 表 ( 平均方向角に依る )

路線名	209	( 1 )	s/S = 0.999900	座標系番号	4	精度区分	点検者
-----	-----	-------	----------------	-------	---	------	-----

点名	X 座標値	Y 座標値	平面距離	球面距離	方向角	標高	備考
B278	60520.839	5560.671	40.680	40.684	50-48-12		
B279	60546.548	5592.197					
B280	60579.139	5633.794	52.844	52.849	51-55-19		

高知市 都市計画課

**【留意事項】**  
( 1 ) 換地処分当時の測量成果を保証するものではありません。参考資料としてのみ利用してください。  
( 2 ) 測量値は、当該区画整理事業施行時の測量方法によるものです。  
( 3 ) 高知市は、この資料によって発生した直接又は間接の損失、損害等について一切の責任を負いません。

成 果 表 (平均方向角に依る)

路 線 名 183

( 1 ) s/S = 0.999900

座標系番号 4 精度区分 点検者

点 名	X 座 標 値	Y 座 標 値	平 面 距 離	球 面 距 離	方 向 角	標 高	備 考
B258	60365.058	5282.222	59.444	59.450	228-53-26		
B261	60325.974	5237.433					

高知市 都市計画課

**【留意事項】**  
 (1) 換地処分当時の測量成果を保証するものではありません。参考資料としてのみ利用してください。  
 (2) 測量値は、当該区画整理事業施行時の測量方法によるものです。  
 (3) 高知市は、この資料によって発生した直接又は間接の損失、損害等について一切の責任を負いません。

成 果 表 (平均方向角に依る)

路線名 182 ( 1 ) s/S = 0.999900 座標系番号 4 精度区分 点検者

点 名	X 座 標 値	Y 座 標 値	平 面 距 離	球 面 距 離	方 向 角	標 高	備 考
B257	60393.960	5318.374					
B258	60365.058	5282.222	46.285	46.290	231-21-34		

高知市 都市計画課

**【留意事項】**  
(1) 換地処分当時の測量成果を保証するものではありません。参考資料としてのみ利用してください。  
(2) 測量値は、当該区画整理事業施行時の測量方法によるものです。  
(3) 高知市は、この資料によって発生した直接又は間接の損失、損害等について一切の責任を負いません。

成 果 表 ( 平均方向角に依る )

路 線 名 181

( 1 )  $s/S = 0.999900$

座標系番号 4 精度区分 点検者

点 名	X 座 標 値	Y 座 標 値	平 面 距 離	球 面 距 離	方 向 角	標 高	備 考
B259	60408.121	5211.360	82.920	82.928	121-17-13		
B258	60365.058	5282.222					

高知市 都市計画課

**【留意事項】**  
 ( 1 ) 換地処分当時の測量成果を保証するものではありません。参考資料としてのみ利用してください。  
 ( 2 ) 測量値は、当該区画整理事業施行時の測量方法によるものです。  
 ( 3 ) 高知市は、この資料によって発生した直接又は間接の損失、損害等について一切の責任を負いません。

成 果 表 (平均方向角に依る)

路 線 名	180	( 1 )	s/S = 0.999900	座標系番号	4	精度区分	点検者
-------	-----	-------	----------------	-------	---	------	-----

点 名	X 座 標 値	Y 座 標 値	平 面 距 離	球 面 距 離	方 向 角	標 高	備 考
B260	60362.833	5182.489	53.708	53.714	32-31- 4		
B259	60408.121	5211.360					

高知市 都市計画課  
**【留意事項】**  
 (1) 換地処分当時の測量成果を保証するものではありません。参考資料としてのみ利用してください。  
 (2) 測量値は、当該区画整理事業施行時の測量方法によるものです。  
 (3) 高知市は、この資料によって発生した直接又は間接の損失、損害等について一切の責任を負いません。





成 果 表

( 平均方向角に依る )

路線名	211	( 1 )	$s/S = 0.999900$	座標系番号	4	精度区分		点検者	
-----	-----	-------	------------------	-------	---	------	--	-----	--

点 名	X 座 標 値	Y 座 標 値	平 面 距 離	球 面 距 離	方 向 角	標 高	備 考
A8	60737.119	5611.129					
B282	60635.642	5702.699	136.684	136.698	137-56-15		

高知市 都市計画課

**【留意事項】**  
 ( 1 ) 換地処分当時の測量成果を保証するものではありません。参考資料としてのみ利用してください。  
 ( 2 ) 測量値は、当該区画整理事業施行時の測量方法によるものです。  
 ( 3 ) 高知市は、この資料によって発生した直接又は間接の損失、損害等について一切の責任を負いません。



成 果 表 ( 平均方向角に依る )

路線名 213

( 1 ) s/S = 0.999900

座標系番号 4 精度区分 点検者

点 名	X 座 標 値	Y 座 標 値	平 面 距 離	球 面 距 離	方 向 角	標 高	備 考
B281	60603.478	5662.158					
			47.914	47.919	135-10-29		
B285	60569.495	5695.935					
			51.297	51.302	129- 8-10		
B284	60537.118	5735.723					

高知市 都市計画課  
**【留意事項】**  
( 1 ) 換地処分当時の測量成果を保証するものではありません。参考資料としてのみ利用してください。  
( 2 ) 測量値は、当該区画整理事業施行時の測量方法によるものです。  
( 3 ) 高知市は、この資料によって発生した直接又は間接の損失、損害等について一切の責任を負いません。

成 果 表 (平均方向角に依る)

路 線 名	214	( 1 )	s/S = 0.999900	座標系番号	4	精度区分	点検者
-------	-----	-------	----------------	-------	---	------	-----

点 名	X 座 標 値	Y 座 標 値	平 面 距 離	球 面 距 離	方 向 角	標 高	備 考
<78-17>	60412.152	5762.106	92.491	92.500	347- 2-36		
B286	60502.288	5741.368					

高知市 都市計画課

【留意事項】  
 ( 1 ) 換地処分当時の測量成果を保証するものではありません。参考資料としてのみ利用してください。  
 ( 2 ) 測量値は、当該区画整理事業施行時の測量方法によるものです。  
 ( 3 ) 高知市は、この資料によって発生した直接又は間接の損失、損害等について一切の責任を負いません。

成 果 表

( 平均方向角に依る )

路線名	215	( 1 )	s/S = 0.999900	座標系番号	4	精度区分	点検者
-----	-----	-------	----------------	-------	---	------	-----

点 名	X 座 標 値	Y 座 標 値	平 面 距 離	球 面 距 離	方 向 角	標 高	備 考
<78-17>	60412.152	5762.106					
			28.767	28.770	319-19-41		
B287	60433.971	5743.358					
			35.401	35.405	336- 8-10		
B288	60466.345	5729.035					

高知市 都市計画課

**【留意事項】**  
 ( 1 ) 換地処分当時の測量成果を保証するものではありません。参考資料としてのみ利用してください。  
 ( 2 ) 測量値は、当該区画整理事業施行時の測量方法によるものです。  
 ( 3 ) 高知市は、この資料によって発生した直接又は間接の損失、損害等について一切の責任を負いません。

成 果 表 ( 平均方向角に依る )

路 線 名	216	( 1 )	s/S = 0.999900	座標系番号	4	精度区分	点検者
-------	-----	-------	----------------	-------	---	------	-----

点 名	X 座 標 値	Y 座 標 値	平 面 距 離	球 面 距 離	方 向 角	標 高	備 考
B288	60466.345	5729.035	38.000	38.004	18-56-17		
B286	60502.288	5741.368					

高知市 都市計画課

**【留意事項】**  
 ( 1 ) 換地処分当時の測量成果を保証するものではありません。参考資料としてのみ利用してください。  
 ( 2 ) 測量値は、当該区画整理事業施行時の測量方法によるものです。  
 ( 3 ) 高知市は、この資料によって発生した直接又は間接の損失、損害等について一切の責任を負いません。

成 果 表 (平均方向角に依る)

路線名	217	( 1 )	$s/S = 0.999900$	座標系番号	4	精度区分		点検者	
-----	-----	-------	------------------	-------	---	------	--	-----	--

点 名	X 座 標 値	Y 座 標 値	平 面 距 離	球 面 距 離	方 向 角	標 高	備 考
B286	60502.288	5741.368					
			35.284	35.288	350-47-39		
B284	60537.118	5735.723					

高知市 都市計画課

**【留意事項】**

(1) 換地処分当時の測量成果を保証するものではありません。参考資料としてのみ利用してください。

(2) 測量値は、当該区画整理事業施行時の測量方法によるものです。

(3) 高知市は、この資料によって発生した直接又は間接の損失、損害等について一切の責任を負いません。















