

【留意事項】

- (1) 資料の記載内容は、換地処分時の状況を示したものであり、現況とは必ずしも一致しないことを十分に認識し、参考資料としてのみ利用してください。
- (2) 測量値は、当該区画整理事業施行時の測量方法によるものです。
- (3) 高知市は、この資料によって発生した直接又は間接の損失、損害等について一切の責任を負いません。

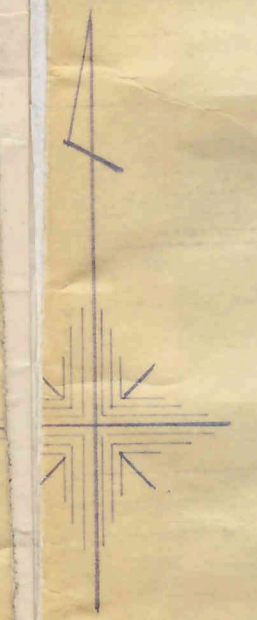
高知都市計画事業復興土地区画整理事業

第一工区(整理後)平面図

縮尺六百分之一

五葉之内第一号

凡	○	●	⊙
工	所	界	界
例			



北奉公人町



17686
165716
1221
196
9920

水通町

【留意事項】

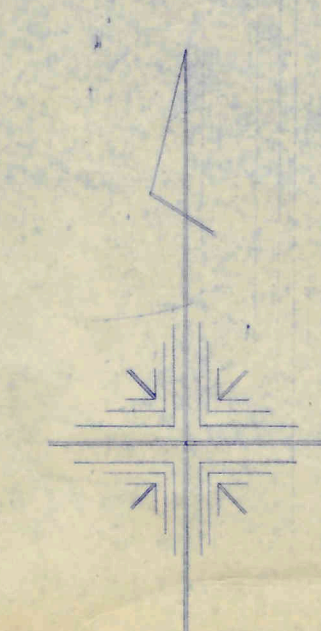

- (1) 資料の記載内容は、換地処分時の状況を示したものであり、現況とは必ずしも一致しないことを十分に認識し、参考資料としてのみ利用してください。
- (2) 測量値は、当該区画整理事業施行時の測量方法によるものです。
- (3) 高知市は、この資料によって発生した直接又は間接の損失、損害等について一切の責任を負いません。

高知都市計画事業復興土地地区画整理事業

第一工区(整理後)平面図

縮尺六百分之一

五葉之内第二号

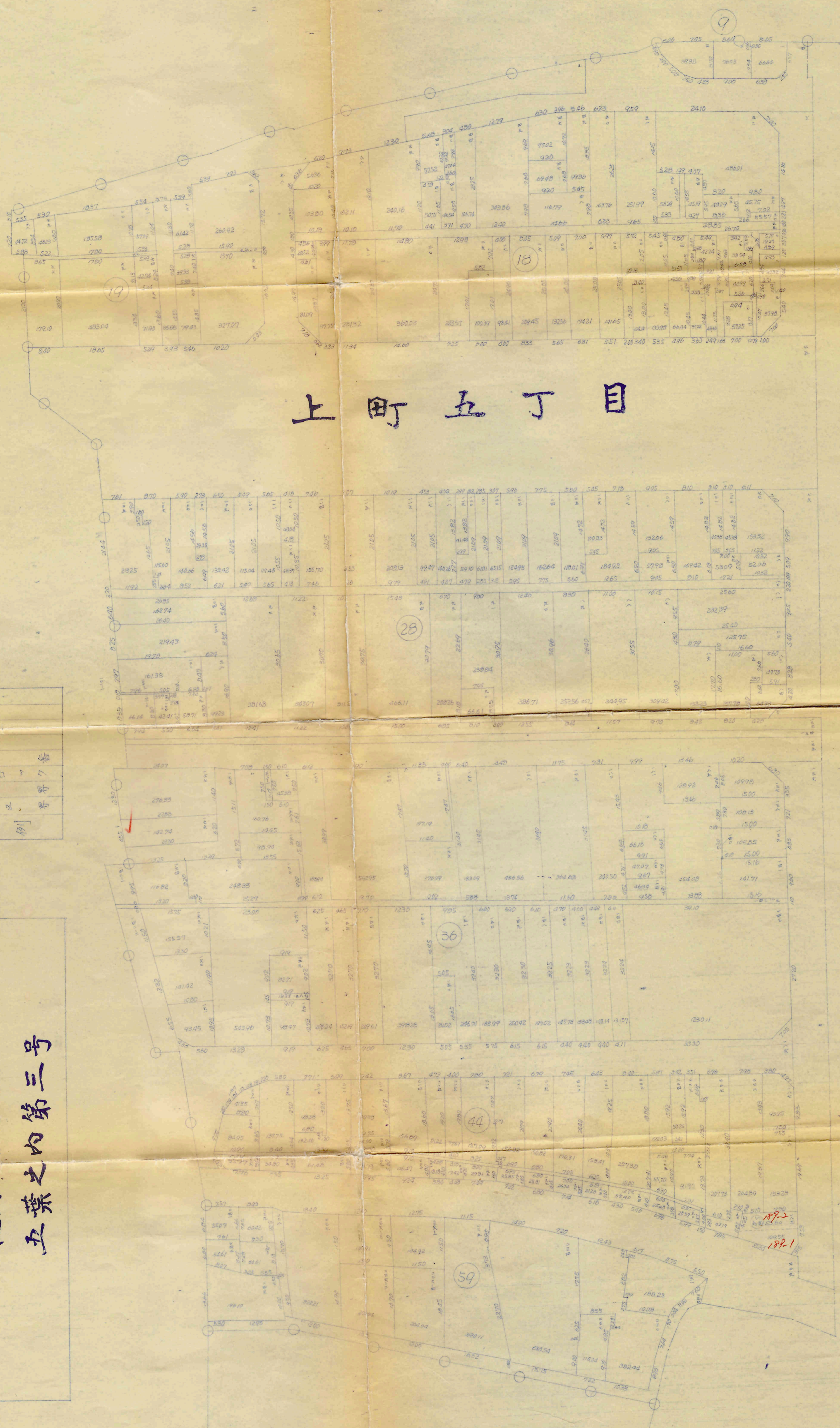
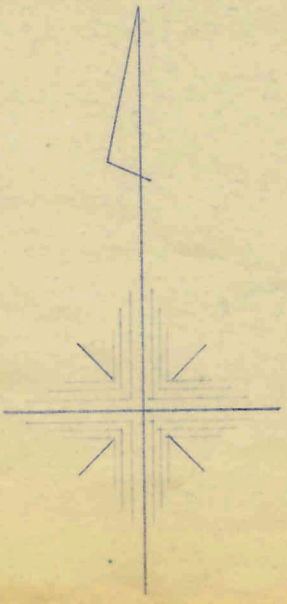


上町四丁目

上町三丁目

【留意事項】

- (1) 資料の記載内容は、換地処分時の状況を示したものであり、現況とは必ずしも一致しないことを十分に認識し、参考資料としてのみ利用してください。
- (2) 測量値は、当該区画整理事業施行時の測量方法によるものです。
- (3) 高知市は、この資料によって発生した直接又は間接の損失、損害等について一切の責任を負いません。



上町五丁目

凡	例
①	工区界
②	町界
③	ブロック界
④	地番

高知都市計画事業復興土地区画整理事業


第一工区(整理後)平面図

縮尺六百分之一
五葉之内第三号

187
182-1

【留意事項】

- (1) 資料の記載内容は、換地処分時の状況を示したものであり、現況とは必ずしも一致しないことを十分に認識し、参考資料としてのみ利用してください。
- (2) 測量値は、当該区画整理事業施行時の測量方法によるものです。
- (3) 高知市は、この資料によって発生した直接又は間接の損失、損害等について一切の責任を負いません。



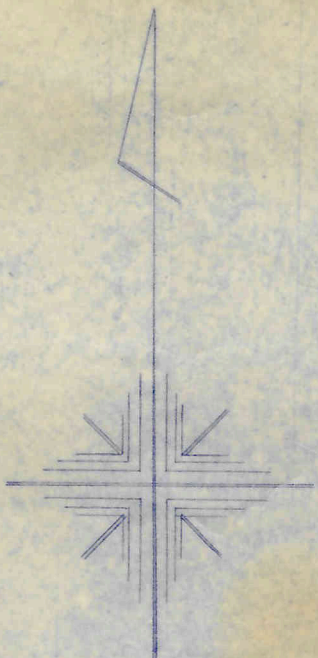
高知都市計画事業復興土地地区画整理事業

第一工区(整理後)平面図

縮尺六百分之一

五葉之内第五号

凡例	①	区画
	②	道路
	③	水路
	④	境界
	⑤	測量点



築屋敷

【留意事項】

- (1) 資料の記載内容は、換地処分時の状況を示したものであり、現況とは必ずしも一致しないことを十分に認識し、参考資料としてのみ利用してください。
- (2) 測量値は、当該区画整理事業施行時の測量方法によるものです。
- (3) 高知市は、この資料によって発生した直接又は間接の損失、損害等について一切の責任を負いません。

高知都市計画事業復興土地区画整理事業

第一工区(整理後)平面図

縮尺六百分之一

五葉之内第四号

凡	○	—	⊙	—	—	—
工	可	地				
区	界	界	界	界	界	界
画	界	界	界	界	界	界

