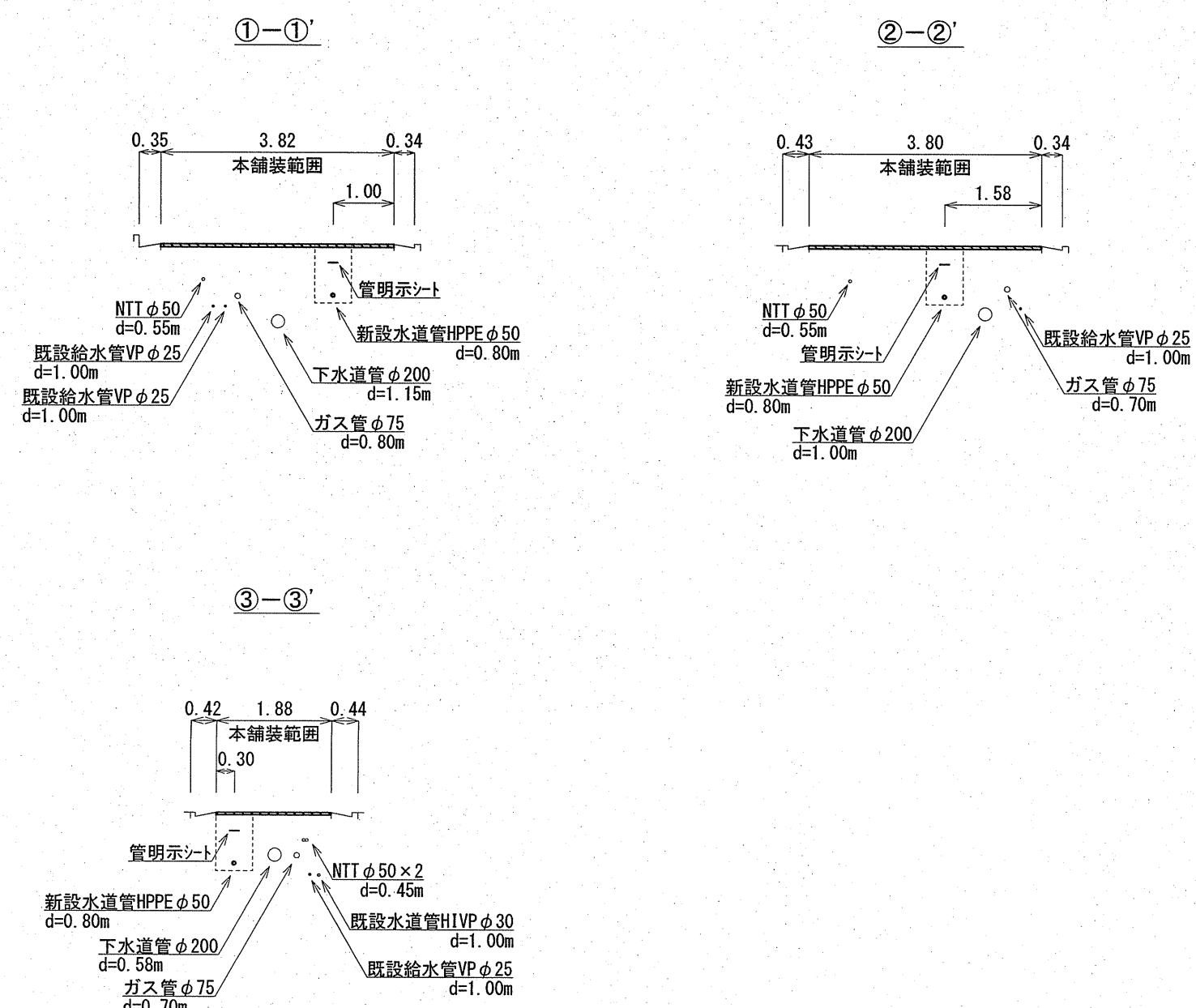


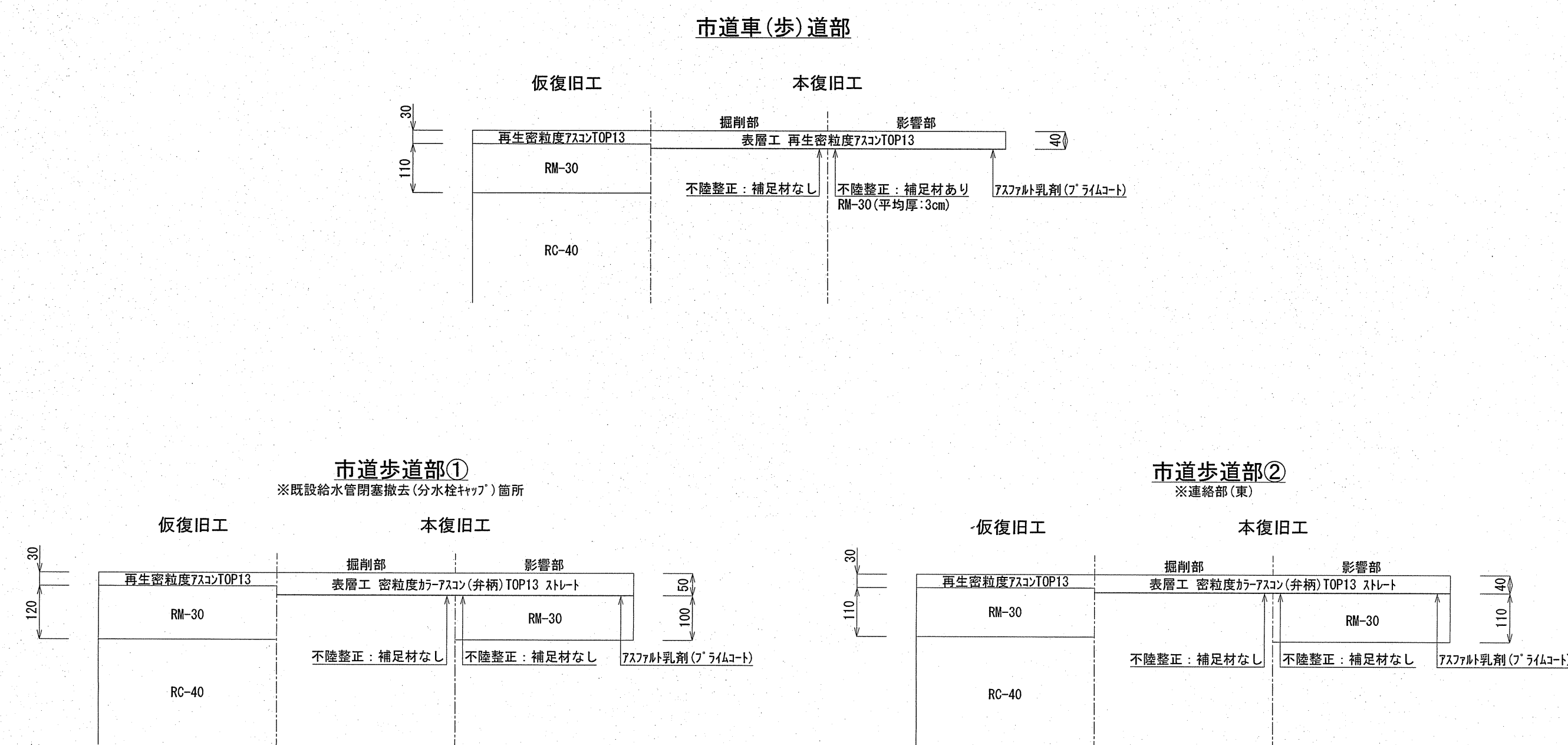
位置図 S=1:5000



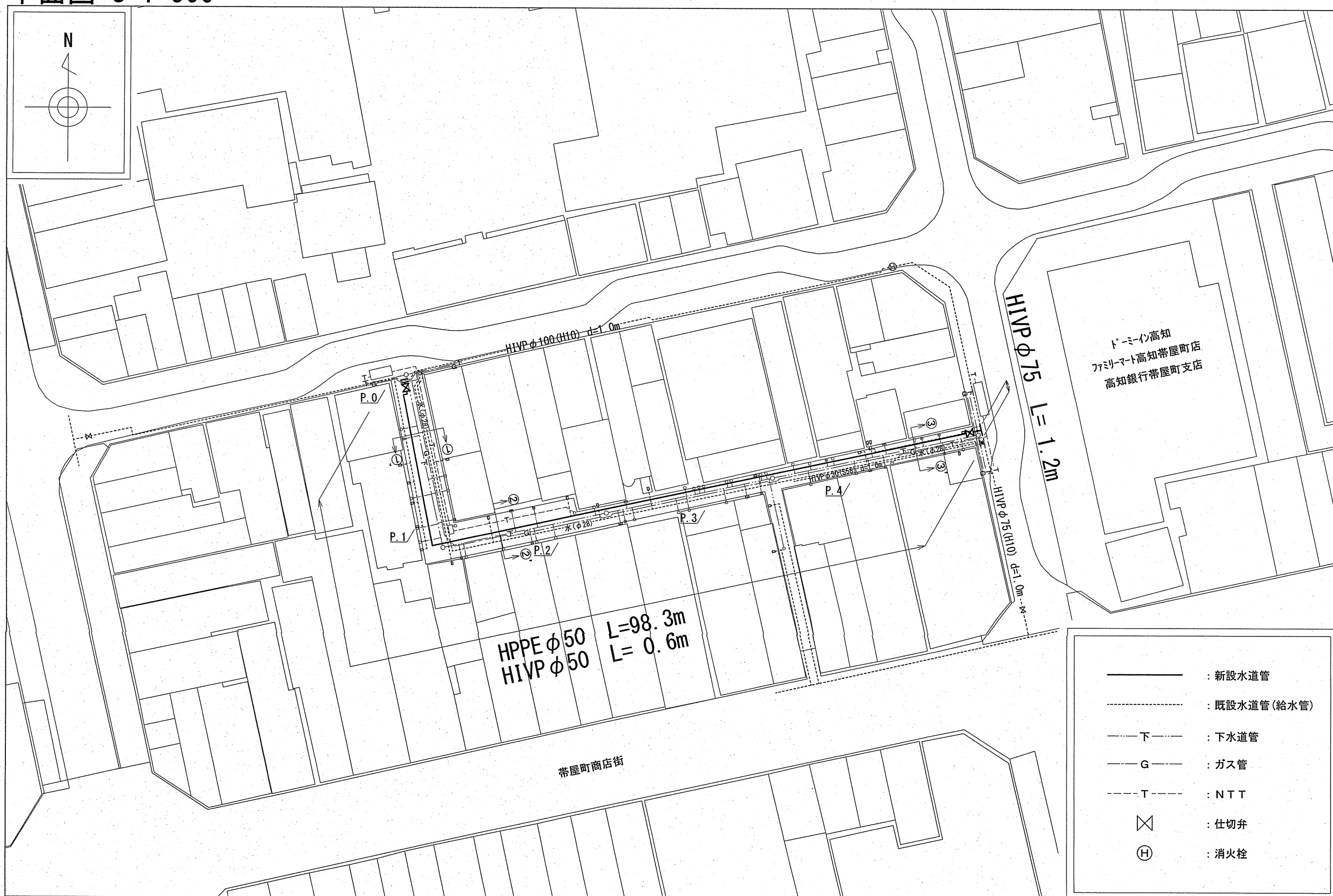
横断面図 S=1:100



舗装復旧断面図 S=Free

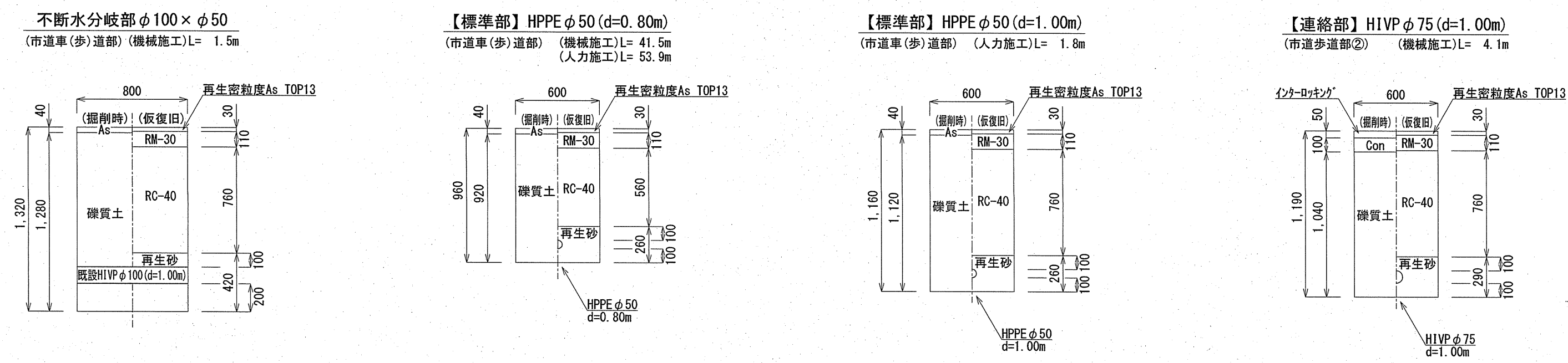


平面図 S=1:500

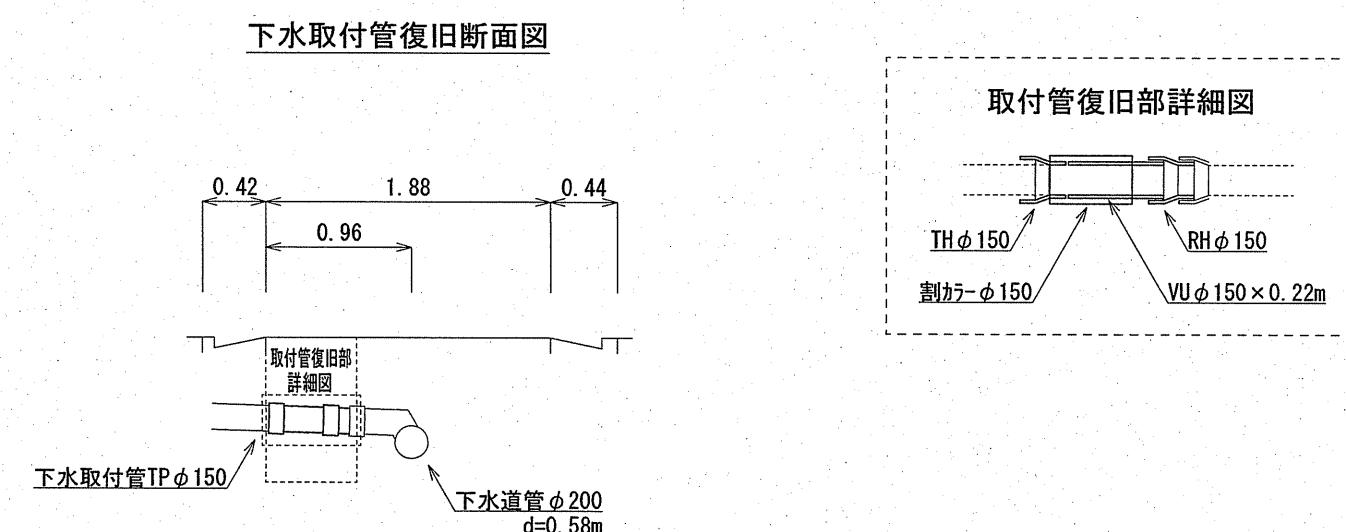


土工図 S=1:30

管明シートの設置深度は0.2m~0.4mとする。
ただし、管理設深度が1.2m以上の場合は0.5mとする。



付帯工 S=Free



課長	課長補佐	係長	調査	設計
土居	豊	井	間	森
帯屋町一丁目配水管布設工事 設計図				令和6年度 1/2
位置図・平面図・横断面図・土工図 舗装復旧断面図・付帯工				図示
高知市 上下水道局 水道整備課				

平面図 S=1:500

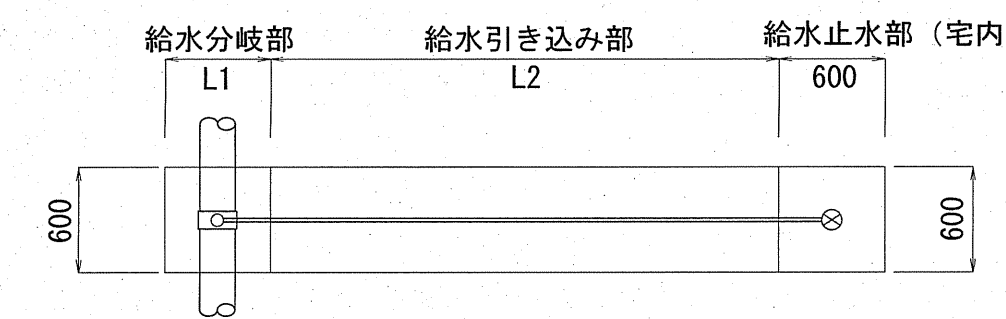


- : マーカーボックス
- × : 止水栓

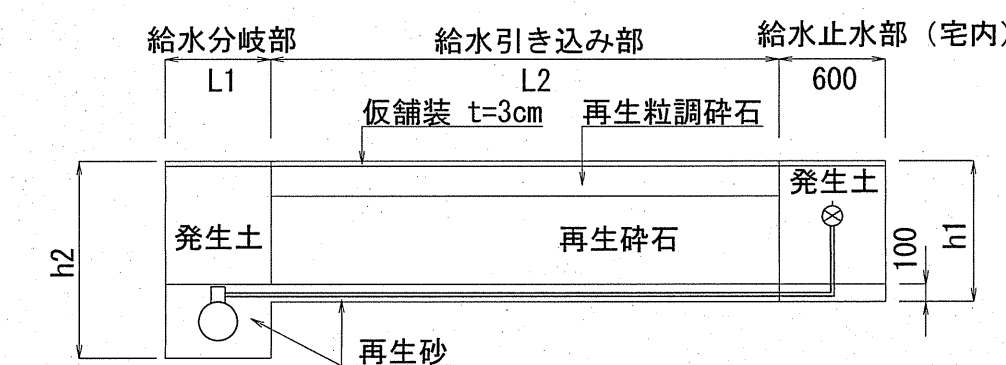
切替断面図 S=Free

宅内メーター、宅内止水栓

(平面図)



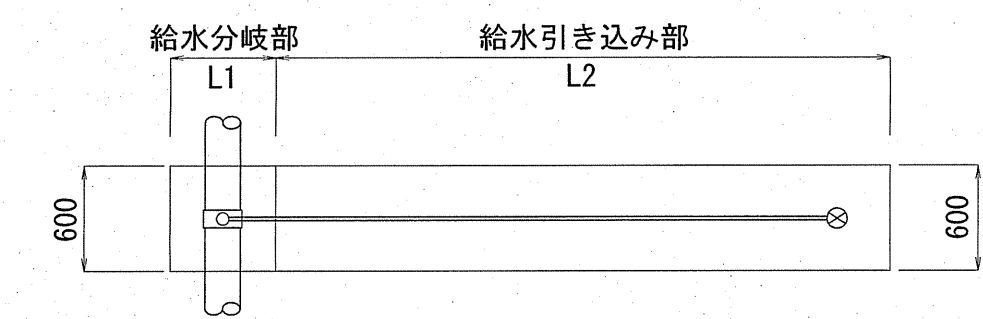
(断面図)



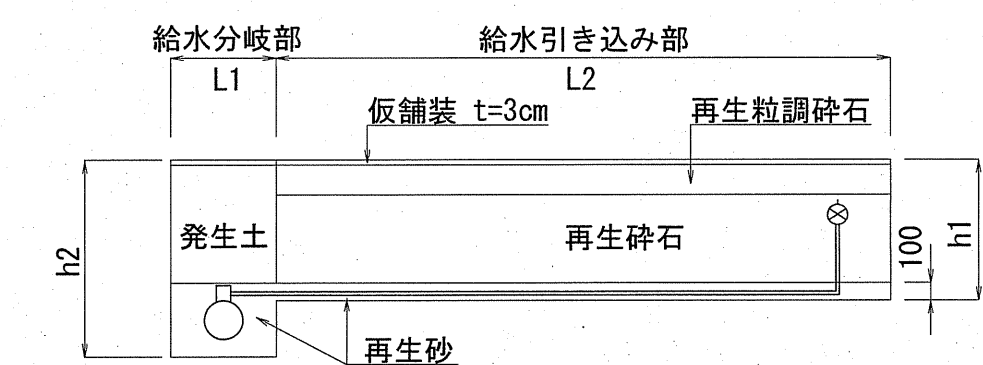
※h2=h1+配水管外径+100

路上メーター、路上止水栓

(平面図)

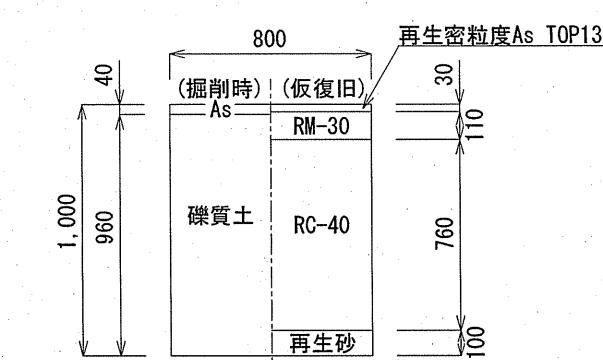


(断面図)

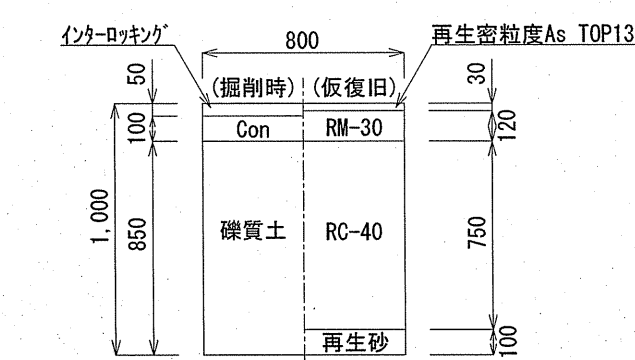


撤去部土工図 S=1:30

【撤去部】給水管閉塞撤去(VP+77)
(市道車(歩)道部) (人力施工)L=0.8m×2箇所



【撤去部】給水管外線撤去(分水栓+77)
(市道歩道部①) (機械施工)L=0.8m×3箇所



課長	課長補佐	係長	調査	設計
土倉	澤	由井	間	森
帯屋町一丁目配水管布設工事 設計図				令和6年度 2/2
平面図・切替断面図・撤去部土工図				縮尺 図示
高知市 上下水道局 水道整備課				