

L-15-4

道路台帳図（測定基図）

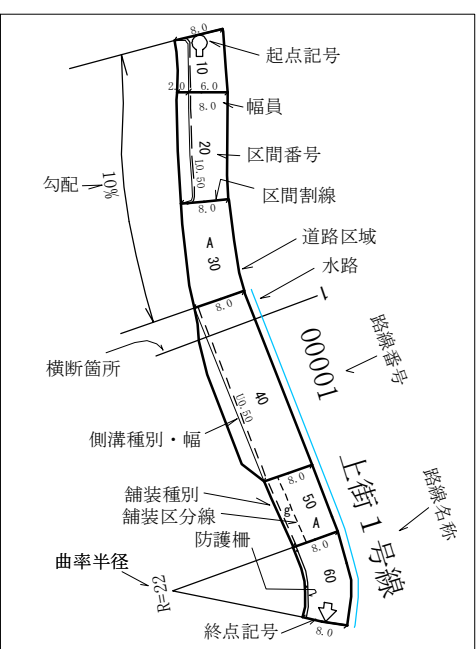
- ・本道路台帳図等は令和7年4月1日現在のものです。
- ・この道路台帳図に記載の道路幅員は現況幅員であり、土地境界を示すものではありません。
- ・記載されている地形や建築物線は地図作成時のものであり、最新の情報ではない可能性があります。
- ・道路台帳図等に関する著作権は、高知市に帰属します。
- ・道路台帳図等の閲覧に際して発生した、直接または間接の損害について、高知市は一切の責任を負いません。



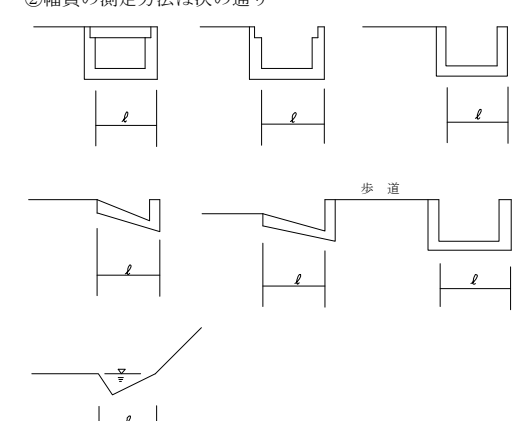
L-15-1	L-15-2	M-15-1
L-15-3	L-15-4	M-15-3
L-16-1	L-16-2	M-16-1



凡例



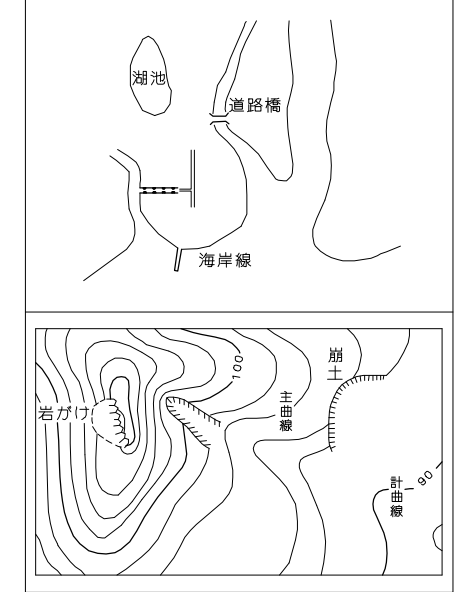
備考の説明用
①：道路幅員（付帯し・無蓋の区分は図面表示による）
②：道路幅員（付帯し・有蓋の区分は図面表示による）
③：道路幅員（付帯し・有蓋の区分は図面表示による）



③200m以下の水路及び側溝は図面として表示しない。

市域界	市域界
大橋界	大橋界
町丁目界	町丁目界
専横道路	専横道路
建設中の道路	建設中の道路
道路橋	道路橋
横断歩道橋	横断歩道橋
歩道	歩道
道路のトンネル	道路のトンネル
分離帯	分離帯
普通鉄道	普通鉄道
路面電車	路面電車
鉄道（高架橋）	鉄道（高架橋）
鉄道のトンネル	鉄道のトンネル
普通建物	普通建物
堅ろう建物	堅ろう建物
無壁舎	無壁舎
堅ろう無壁舎	堅ろう無壁舎
人工斜面	人工斜面
被覆	被覆

高知市



L-15-4