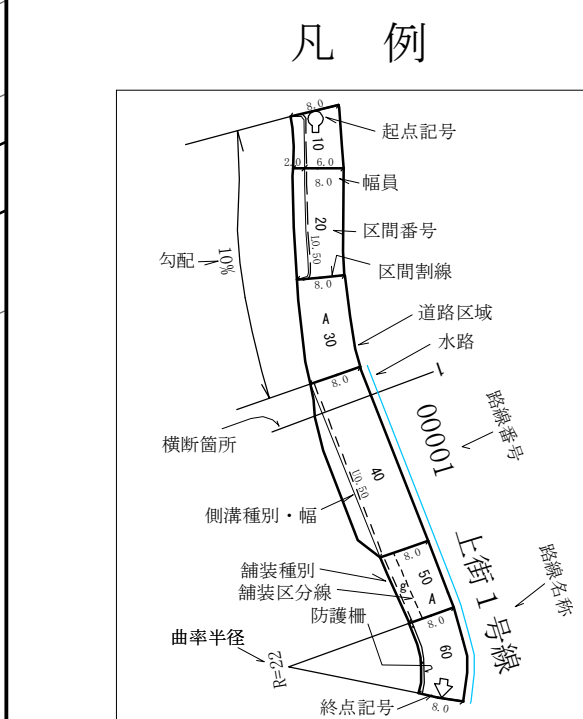
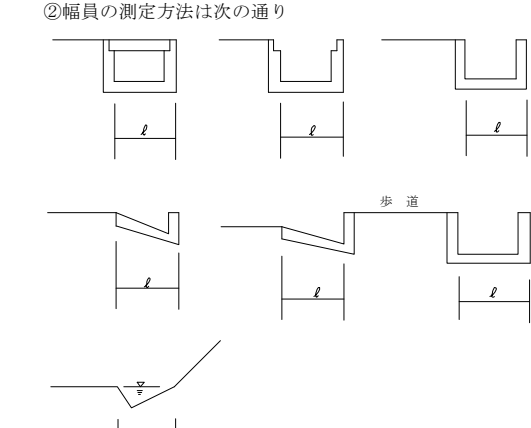


道路台帳図（測定基図）

- | | | |
|--------|--------|--------|
| P-11-3 | P-11-4 | Q-11-3 |
| P-12-1 | P-12-2 | Q-12-1 |
| P-12-3 | P-12-4 | Q-12-3 |

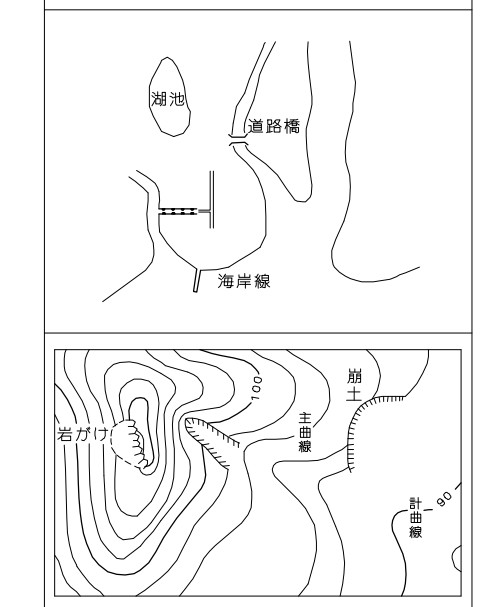


①分類
U: U字側溝 (有蓋U・無蓋Uの区分は図面表示による)
L: 三角側溝 (L型側溝を含む)
S: 雲型側溝 (石渠側溝含む)



④⑤cm以下の水路及び側溝は原則として表示しない。

- | | |
|---|-----------|
|  | 市 域 界 |
|  | 大 阪 界 |
|  | 町 丁 界 |
|  | 真 幅 道 路 |
|  | 建設中の道路 |
|  | 道 路 橋 |
|  | 橋 断 歩 道 橋 |
|  | 歩 道 |
|  | 歩 道 |
|  | 歩 道 |
|  | 歩 道 |
|  | 歩 道 |
|  | 歩 道 |
|  | 歩 道 |
|  | 歩 道 |
|  | 歩 道 |
|  | 歩 道 |
|  | 歩 道 |
|  | 歩 道 |
|  | 歩 道 |
|  | 歩 道 |
|  | 歩 道 |
|  | 歩 道 |
|  | 歩 道 |
|  | 歩 道 |
|  | 歩 道 |
|  | 歩 道 |
|  | 歩 道 |
|  | 歩 道 |
|  | 歩 道 |
|  | 歩 道 |
|  | 歩 道 |
|  | 歩 道 |
|  | 歩 道 |
|  | 歩 道 |
|  | 歩 道 |
|  | 歩 道 |
|  | 歩 道 |
|  | 歩 道 |
|  | 歩 道 |
|  | 歩 道 |
|  | 歩 道 |
| | 歩 道 |
| | 歩 道 |
| | 歩 道 |
| | 歩 道 |
| | 歩 道 |
| | 歩 道 |
| | 歩 道 |
| | 歩 道 |
| | 歩 道 |
| | 歩 道 |
| | 歩 道 |
| | 歩 道 |
| | 歩 道 |
| | 歩 道 |
| | 歩 道 |
| | 歩 道 |
| | 歩 道 |
| | 歩 道 |
| | 歩 道 |
| | 歩 道 |
| | 歩 道 |
| | 歩 道 |
| | 歩 道 |
| | 歩 道 |
| | 歩 道 |
| | 歩 道 |
| | 歩 道 |
| | 歩 道 |
| | 歩 道 |
| | 歩 道 |
| | 歩 道 |
| | 歩 道 |
| | |



高知市

P-12-2