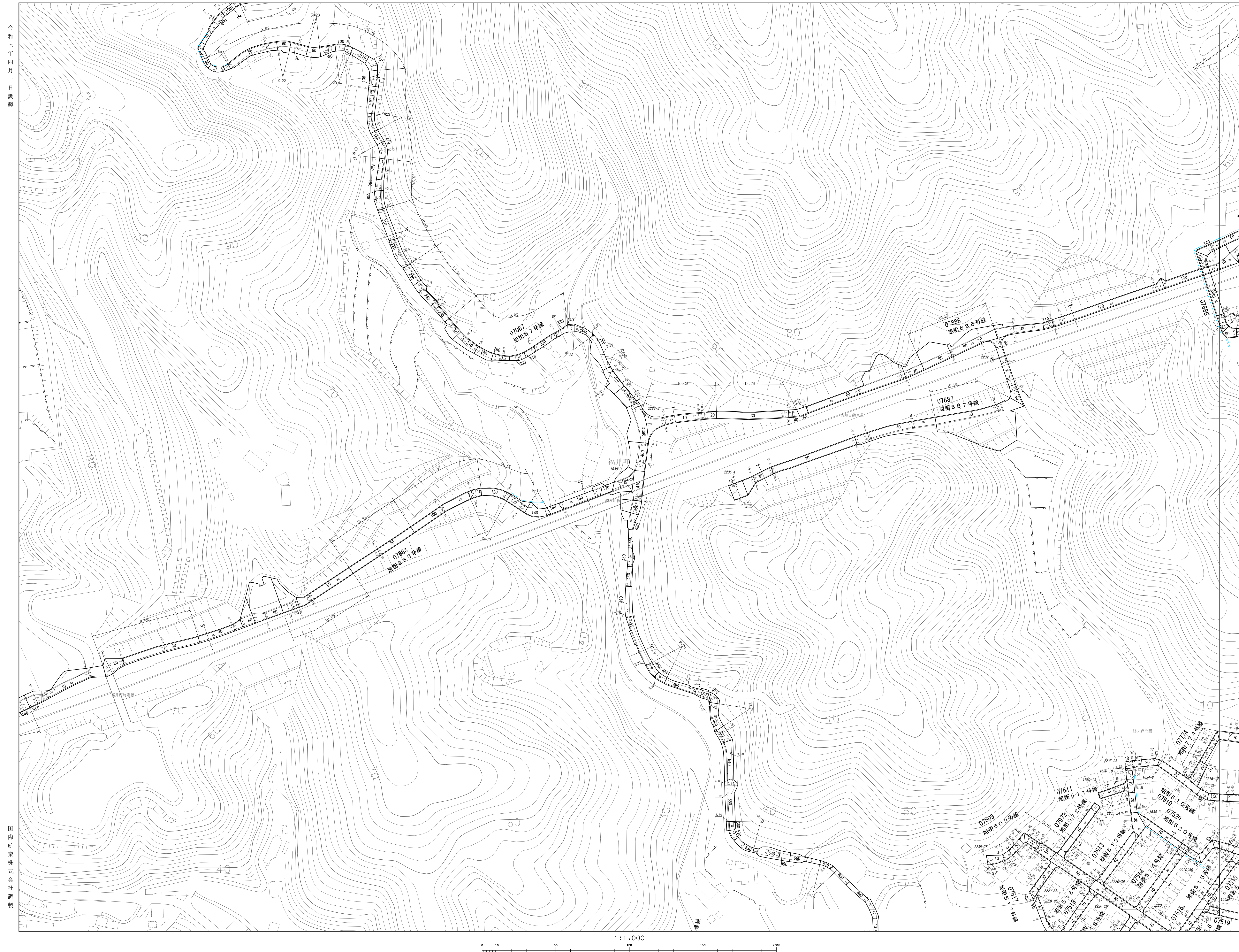



- ・本道路台帳図等は令和7年4月1日現在のもです。
- ・この道路台帳図に記載の道路幅員は現況幅員であり、土地境界を示すものではありません。
- ・記載されている地形や建築物線は地図作成時のものであり、最新の情報ではない可能性があります。
- ・道路台帳図等に関する著作権は、高知市に帰属します。
- ・道路台帳図等の閲覧に際して発生した、直接または間接の損害について、高知市は一切の責任を負いません。

J-12

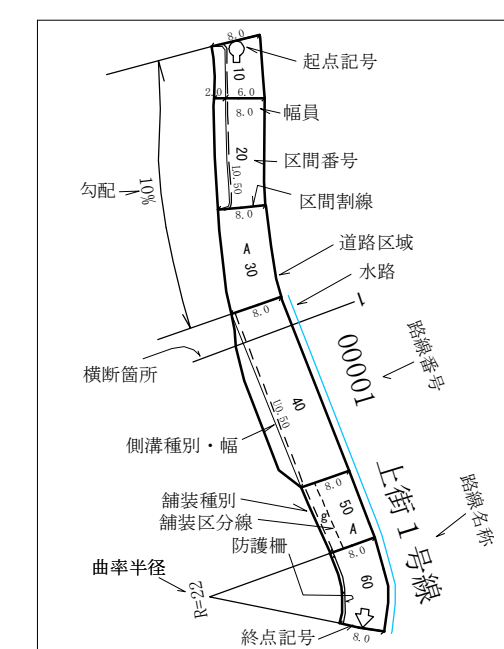
## 道路台帳図（測定基図）



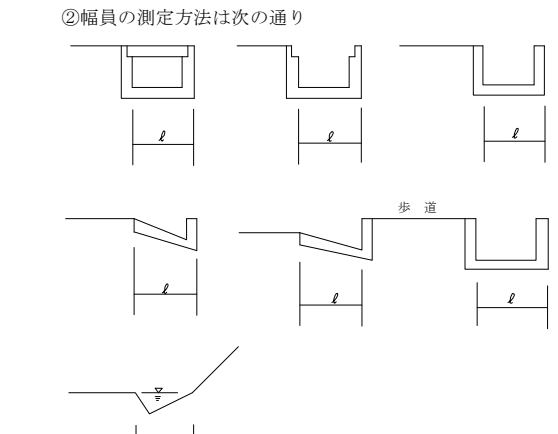
I-11	J-11	K-11
I-12	J-12	K-12
I-13	J-13	



## 凡 例

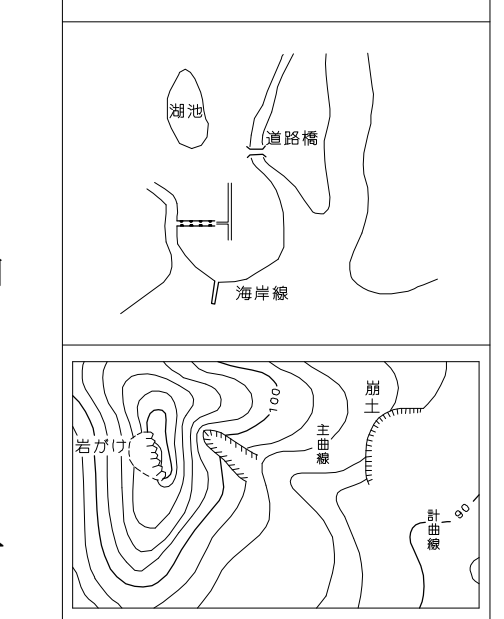


①分類  
U: U字側溝 (有蓋U・無蓋Uの区分は図面表示による)  
L: 三角側溝 (L型側溝含む)  
S: 雲尾側溝 (S型側溝含む)



③3cm以下の水路及び側溝は原則として表示しない。

	市 域 界
	大 阪 界
	町 丁 界
	真 幅 道 路
	建設中の道路
	道 路 橋
	横断歩道橋
	歩 道
	道沿のノミナル
	分 離 帯
	普通鉄道
	路面電車
	新線(仮定線)
	鉄道のノミナル
	普通建物
	堅うな建物
	築 盤 舎
	堅う無盤舎
	人工斜面
	泥 覆



高知市

J-12