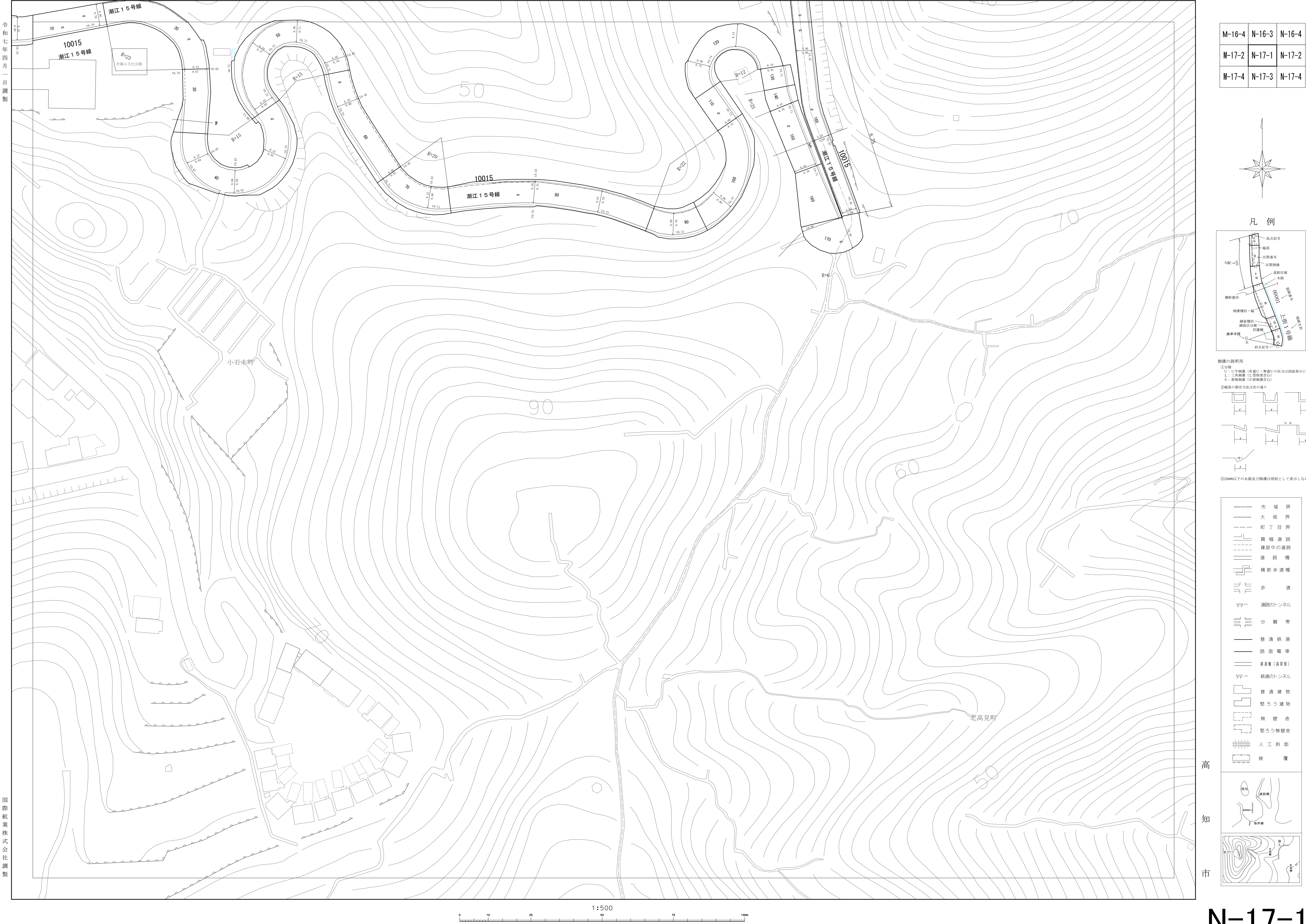


N-17-1

道 路 台 帳 図（ 測 定 基 図 ）

・本道路台帳図等は令和7年4月1日現在のものです。  
・この道路台帳図に記載の道路幅員は現況幅員であり、土地境界を示すものではありません。  
・記載されている地形や建築物線は地図作成時のものであり、最新の情報ではない可能性があります。  
・道路台帳図等に関する著作権は、高知市に帰属します。  
・道路台帳図等の閲覧に際して発生した、直接または間接の損害について、高知市は一切の責任を負いません。



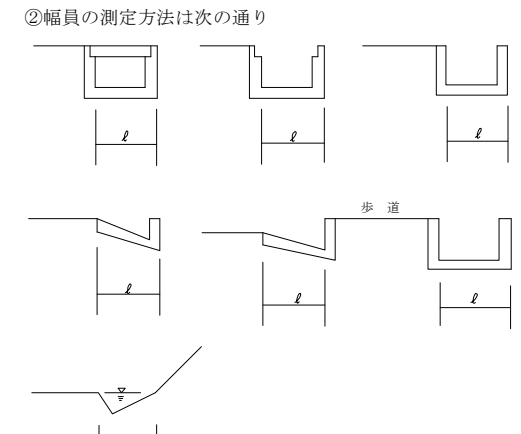
M-16-4	N-16-3	N-16-4
M-17-2	N-17-1	N-17-2
M-17-4	N-17-3	N-17-4



凡 例



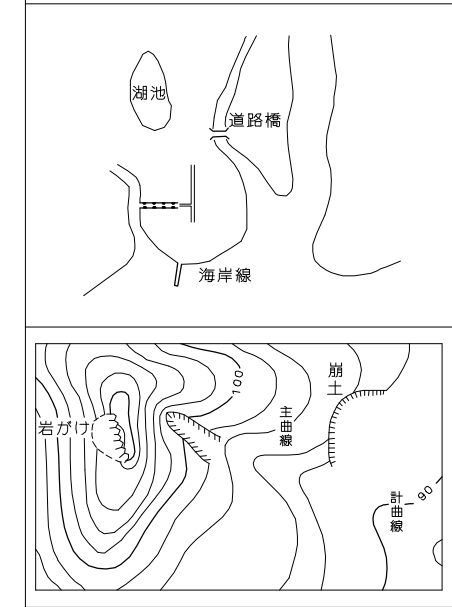
図面の説明用  
①：市界線（市界線・市界線の区分は図面表示による）  
②：市界線（市界線・市界線の区分は図面表示による）  
③：市界線（市界線・市界線の区分は図面表示による）



③200m以下の水路及び側溝は図面に示して表示しない。

市 界 線	市 界 線
大 街 界	大 街 界
町 丁 目 界	町 丁 目 界
真 横 道 路	真 横 道 路
建設中の道路	建設中の道路
道 路 橋	道 路 橋
横断歩道橋	横断歩道橋
歩 道	歩 道
道路のトンネル	道路のトンネル
分 離 路	分 離 路
普通鉄道	普通鉄道
路面電車	路面電車
鉄道線（高圧線）	鉄道線（高圧線）
鉄道線のトンネル	鉄道線のトンネル
普通建物	普通建物
堅ろう建物	堅ろう建物
無 壁 倉	無 壁 倉
堅ろう無壁倉	堅ろう無壁倉
人工斜面	人工斜面
被 覆	被 覆

高 知 市



N-17-1