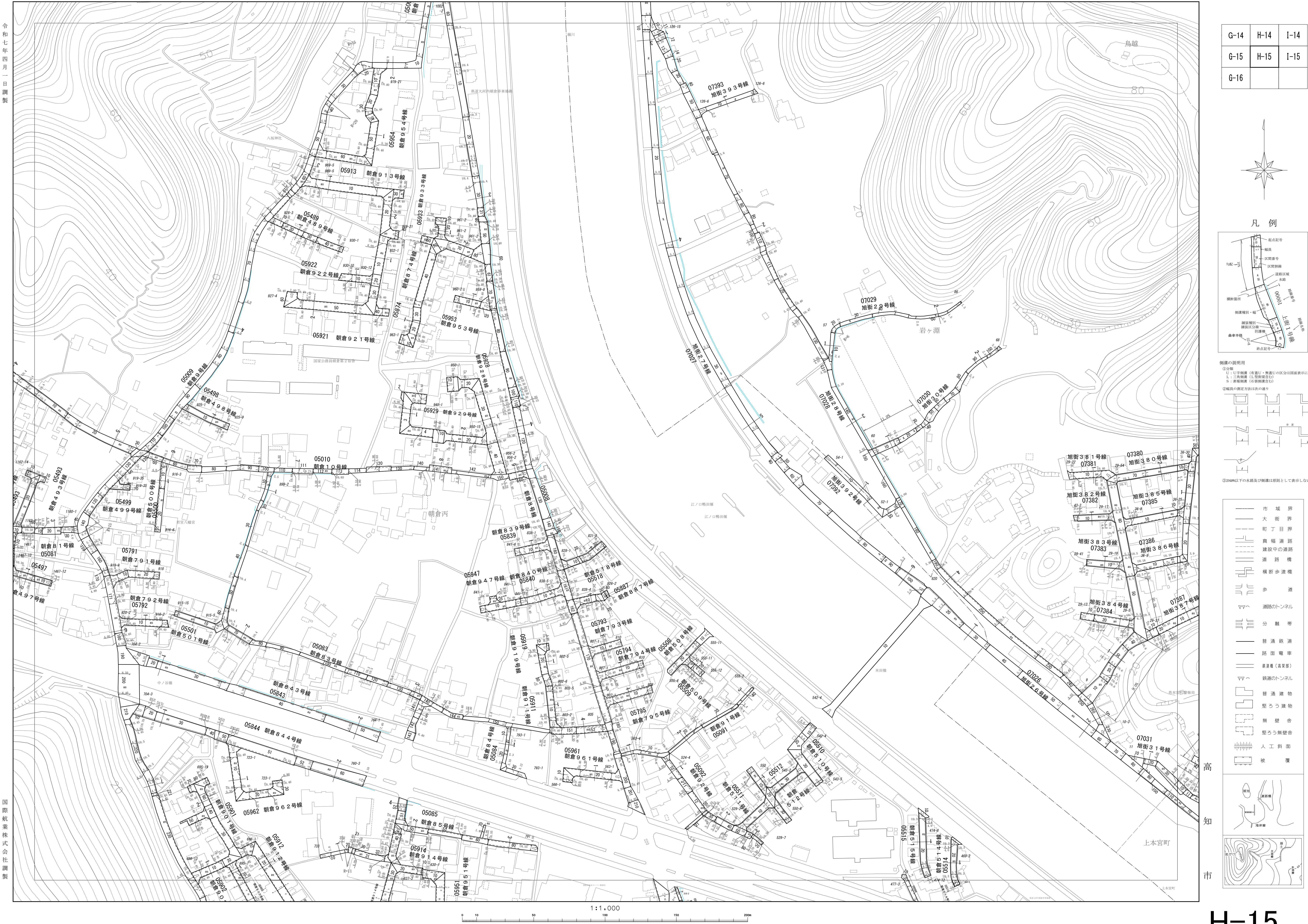


・本道路台帳図等は令和7年4月1日現在のものです。
・この道路台帳図に記載の道路幅員は現況幅員であり、土地境界を示すものではありません。
・記載されている地形や建築物線は地図作成時のものであり、最新の情報ではない可能性があります。
・道路台帳図等に関する著作権は、高知市に帰属します。
・道路台帳図等の閲覧に際して発生した、直接または間接の損害について、高知市は一切の責任を負いません。



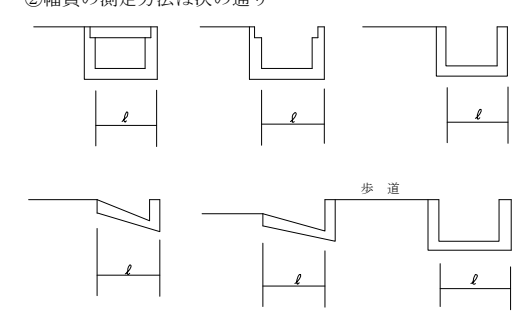
G-14	H-14	I-14
G-15	H-15	I-15
G-16		



凡 例

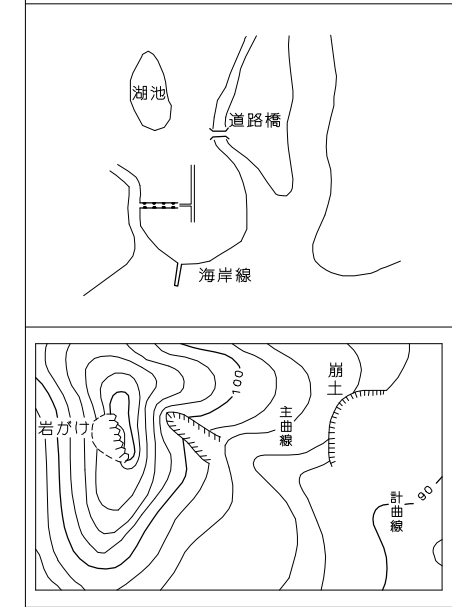


図面の説明用
①：道路幅員（付帯し・無しの区分は図面表示による）
②：道路幅員（付帯し・無しの区分は図面表示による）
③：道路幅員（付帯し・無しの区分は図面表示による）



③200m以下の水深及び側溝は図例として表示しない。

	市 域 界
	大 街 界
	町 丁 目 界
	主 幹 道 路
	建設中の道路
	道 路 橋
	横断歩道橋
	歩 道
	道路のトンネル
	分 離 帯
	普通国道
	路面電車
	バス専用（バス専用）
	鉄道トンネル
	普通建物
	堅ろう建物
	堅ろう無縁舎
	人工斜面
	被 覆



高知市