


0-24-3

道 路 台 帳 図 (測 定 基 図)

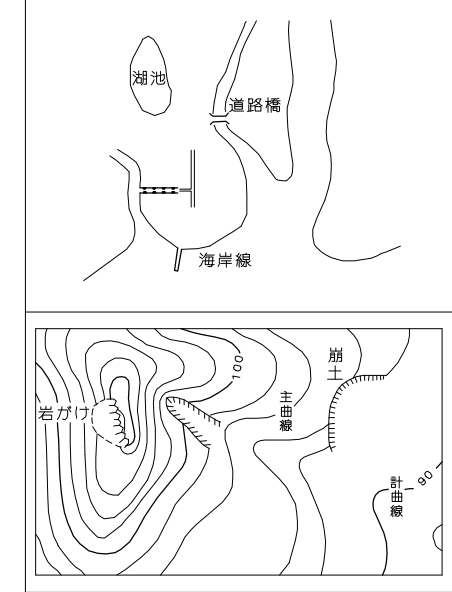
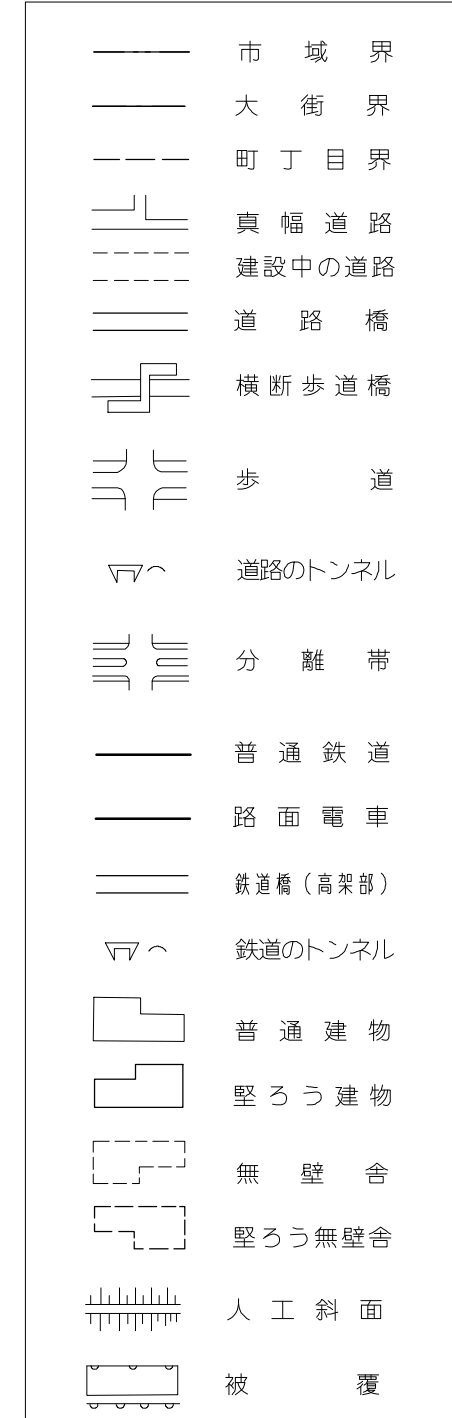
・本道路台帳図等は令和7年4月1日現在のものです。
・この道路台帳図に記載の道路幅員は現況幅員であり、土地境界を示すものではありません。
・記載されている地形や建築物線は地図作成時のものであり、最新の情報ではない可能性があります。
・道路台帳図等に関する著作権は、高知市に帰属します。
・道路台帳図等の閲覧に際して発生した、直接または間接の損害について、高知市は一切の責任を負いません。



	0-24-1	0-24-2
	0-24-3	0-24-4
	0-25-1	0-25-2



凡 例



高知市

0-24-3