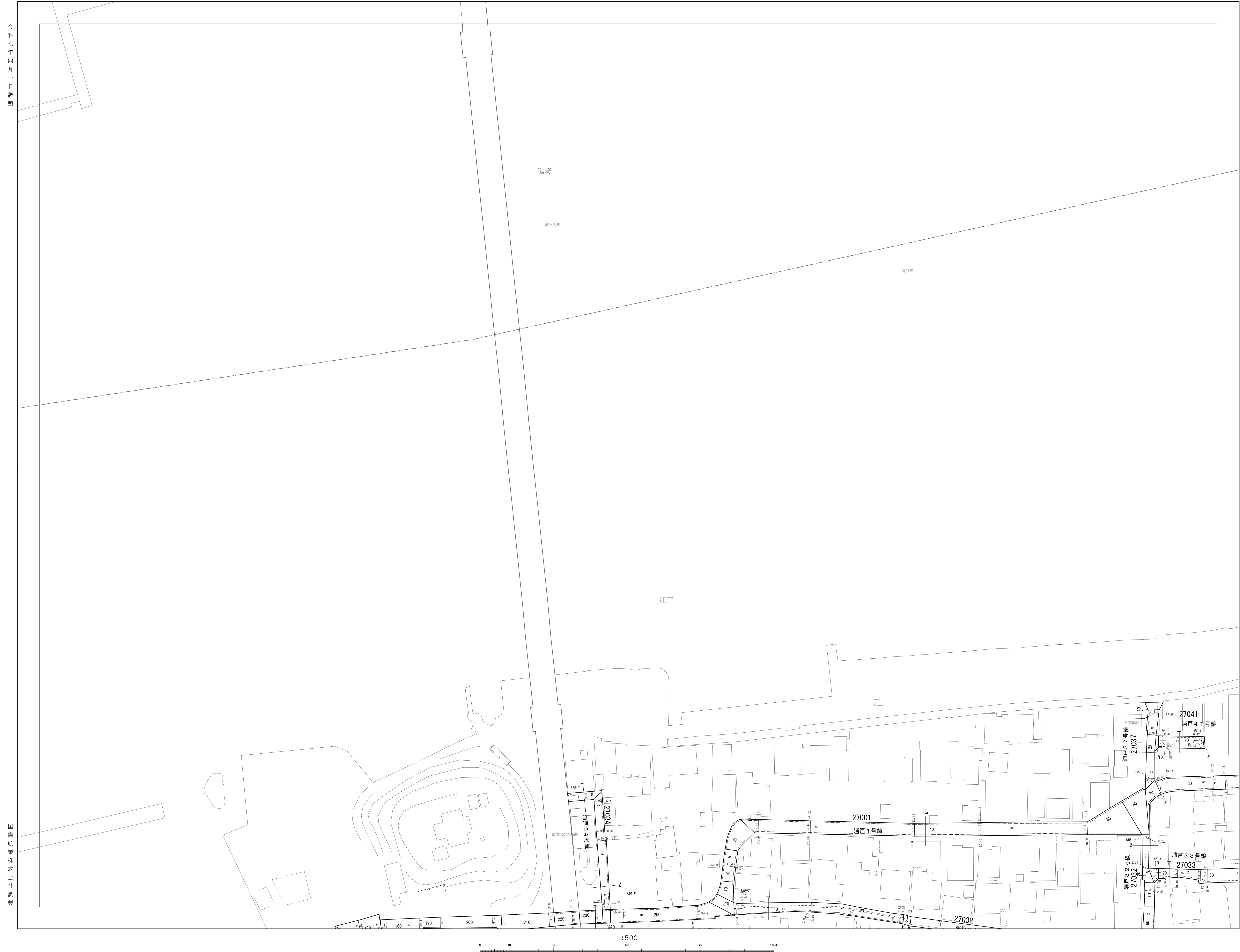


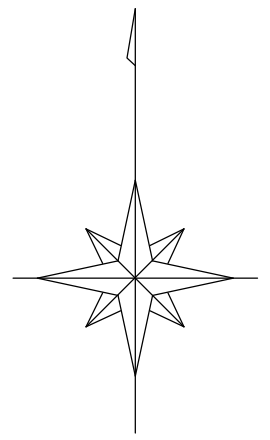
- ・本道路台帳図等は令和7年4月1日現在のもです。
- ・この道路台帳図に記載の道路幅員は現況幅員であり、土地境界を示すものではありません。
- ・記載されている地形や建築物線は地図作成時のものであり、最新の情報ではない可能性があります。
- ・道路台帳図等に関する著作権は、高知市に帰属します。
- ・道路台帳図等の閲覧に際して発生した、直接または間接の損害について、高知市は一切の責任を負いません。

R-26-1

## 道路台帳図（測定基図）



Q-25-4	R-25-3	R-25-4
Q-26-2	R-26-1	R-26-2
Q-26-4	R-26-3	R-26-4



## 凡 例



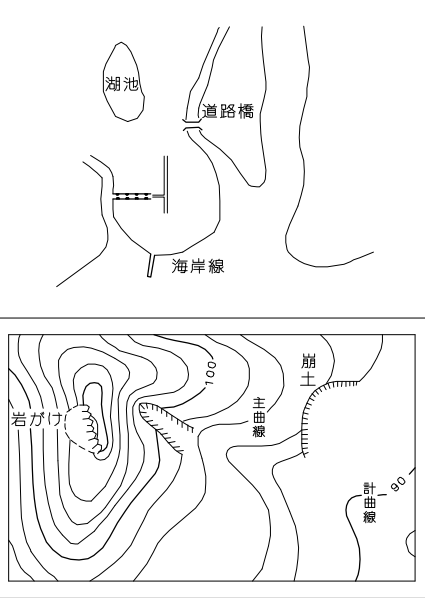
③編目の説明用

①分筋  
U: U字側溝 (有蓋・無蓋Uの区分は図面表示による)  
L: L字側溝 (L字側溝含む)  
S: 矩形側溝 (石蓋側溝含む)

②編目の測定方法は次の通り

③20cm以下の水深及び側溝は原則として表示しない

	市 域 界
	大 街 界
	町 丁 界 界
	真 横 道 路
	路 途 中 の 道 路
	道 路 橋
	橋 筋 歩 道 橋
	歩 道
	道路のトンネル
	分 離 帯
	特 速 道 路
	路 沿 電 車
	新 嘉 坡 ( 新 嘉 坡 )
	道路のトンネル
	建 築 物
	堅 牢 工 業 物
	無 歴 舎
	堅 牢 工 業 舎
	人 工 料 面
	被 覆



高知市

**R-26-1**