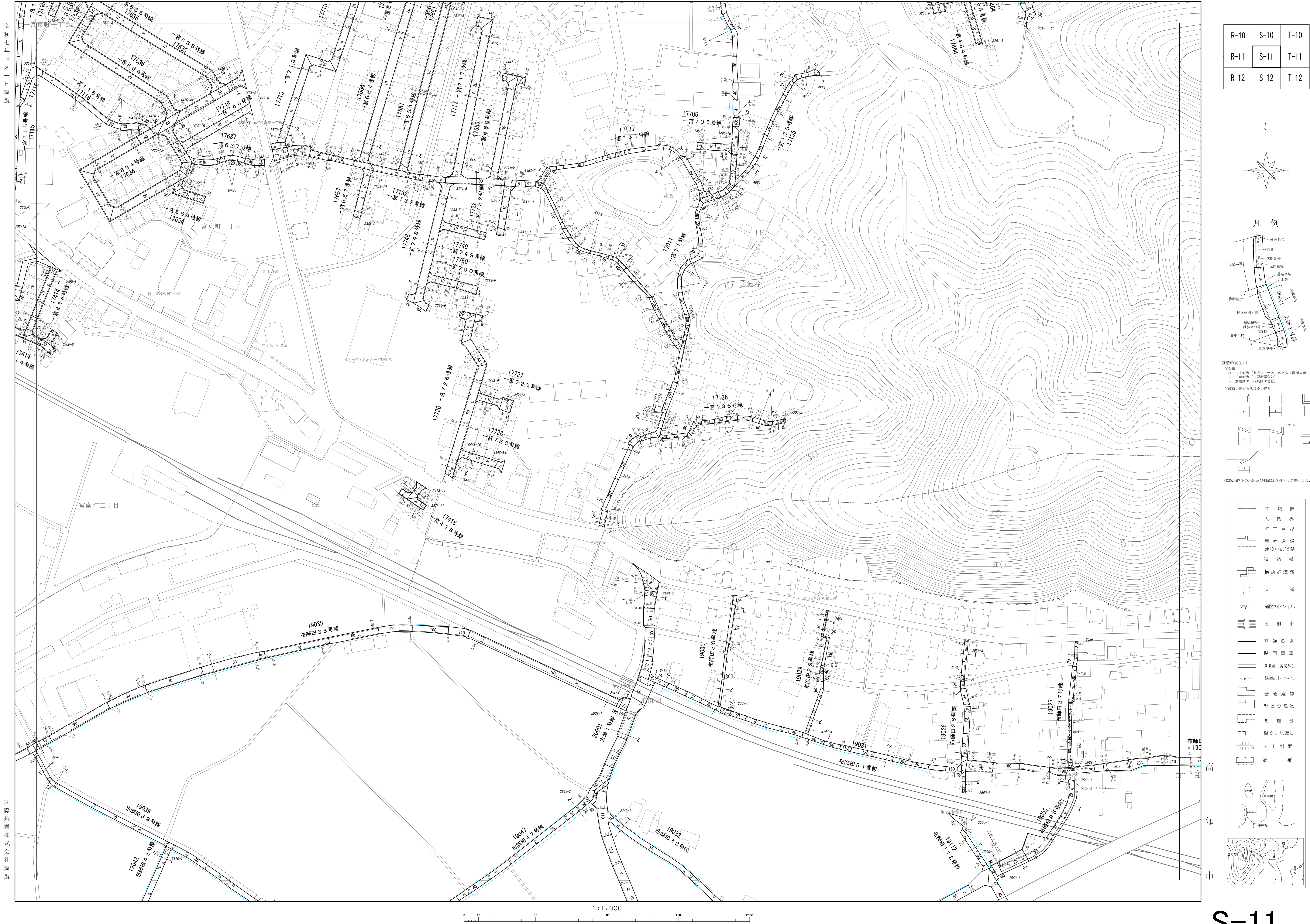



S-11

道路台帳図（測定基図）

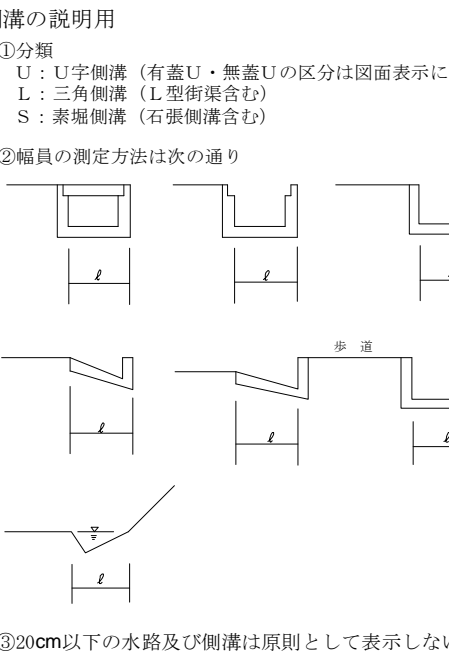
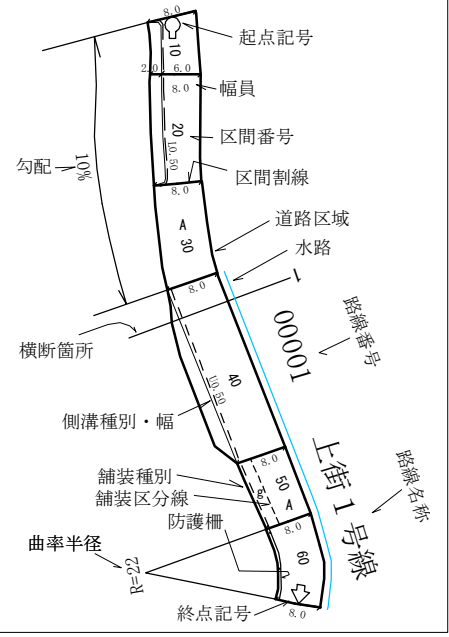
- ・本道路台帳図等は令和7年4月1日現在のものです。
- ・この道路台帳図に記載の道路幅員は現況幅員であり、土地境界を示すものではありません。
- ・記載されている地形や建築物線は地図作成時のものであり、最新の情報ではない可能性があります。
- ・道路台帳図等に関する著作権は、高知市に帰属します。
- ・道路台帳図等の閲覧に際して発生した、直接または間接の損害について、高知市は一切の責任を負いません。



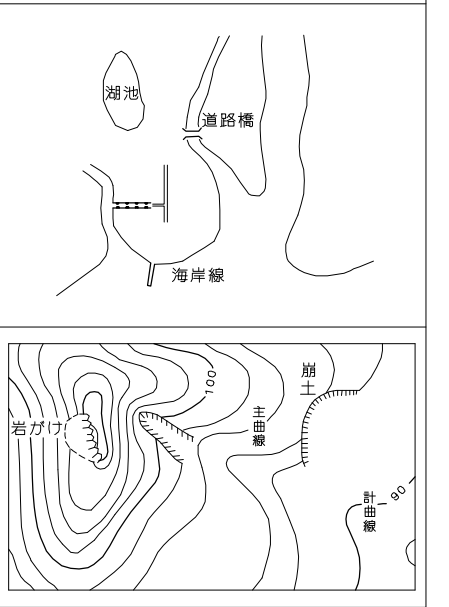
| | | |
|------|------|------|
| R-10 | S-10 | T-10 |
| R-11 | S-11 | T-11 |
| R-12 | S-12 | T-12 |



凡例



| | | | | | | | | | | | | | | | | | |
|-----|----|------|------|--------|-----|-------|----|---------|-----|------|------|--------|------|---|--------|------|----|
| 市域界 | 大橋 | 町丁目界 | 真横道路 | 建設中の道路 | 道路橋 | 横断歩道橋 | 歩道 | 道路のトンネル | 分離帯 | 普通鉄道 | 路面電車 | 鉄道トンネル | 普通建物 | 塀 | 塀の付く建物 | 人工斜面 | 被覆 |
|-----|----|------|------|--------|-----|-------|----|---------|-----|------|------|--------|------|---|--------|------|----|



S-11