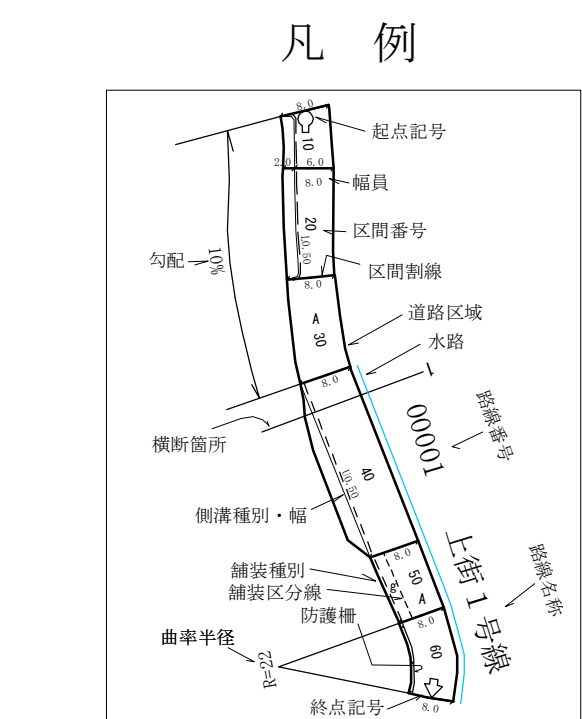
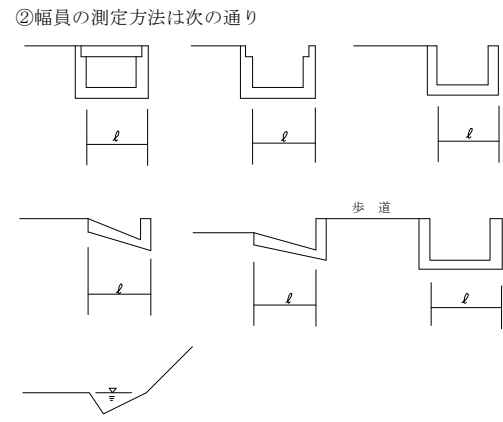


道路台帳図（測定基図）

- | | | |
|--------|--------|--|
| X-14-1 | X-14-2 | |
| X-14-3 | X-14-4 | |
| X-15-1 | X-15-2 | |

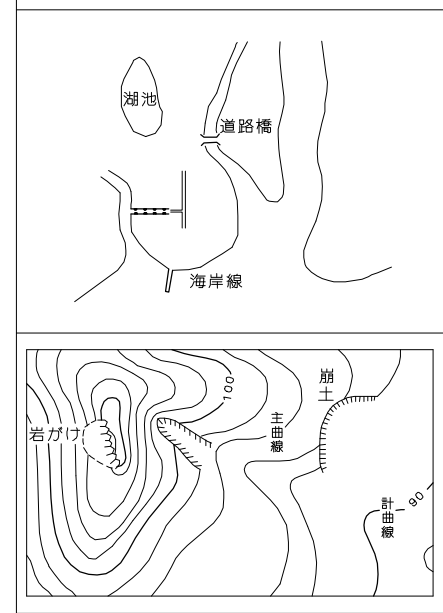


①分類
U：U字側溝（有蓋U・無蓋Uの区分は図面表示による）
L：三角側溝（L型側溝含む）
S：素掘側溝（石渠側溝含む）



④⑤cm以下の水路及び側溝は原則として表示しない。

- | | |
|--|-----------------|
| | 市 域 界 |
| | 大 街 界 |
| | 町 丁 界 限 |
| | 雙 軌 道 路 |
| | 建 設 中 の 道 路 |
| | 道 路 標 |
| | 根 拠 歩 道 橋 |
| | 歩 道 |
| | 道 路 の ト ン ネ ル |
| | 分 轄 市 |
| | 語 通 鉄 道 |
| | 語 通 電 車 |
| | 新 興 業 (農 業 群) |
| | 鉄 道 の ト ン ネ ル |
| | 普 通 建 物 |
| | 堅 固 建 物 |
| | 角 堅 倉 |
| | 堅 固 無 堅 倉 |
| | 人 工 斜 面 |
| | 被 覆 |



高知市

X-14-4